

# แผนปฏิบัติการในการป้องกันและบรรเทาสาธารณภัย

ของ

# เทศบาลตำบลเขื่อนบางลาง

# อำเภอบันนังสตา จังหวัดยะลา

**พ.ศ.๒๕๖๔-๒๕๗๐**

ฉบับเพิ่มเติม ครั้งที่ ๑/๒๕๖๘

# คำนำ

สถานการณ์และแนวโน้มสาธารณภัยของโลกและประเทศกำลังเผชิญกับปัญหาที่มีลักษณะเชื่อมโยงซับซ้อน ส่งผลกระทบต่อชีวิตและทรัพย์สินในวงกว้าง และมีแนวโน้มเพิ่มขึ้น เช่น การเปลี่ยนแปลงสภาพภูมิอากาศที่ทำให้เกิดภาวะลมฟ้าอากาศแปรปรวน ระดับน้ำทะเลของโลกสูงขึ้น เกิดภาวะแล้งจัด พายุหมุน การกัดเซาะชายฝั่งทะเล อุทกภัยขนาดใหญ่ ดินโคลนถล่ม น้ำป่าไหลหลาก โรคระบาด รวมทั้งการเกิดสาธารณภัยขนาดใหญ่ เป็นต้น นอกจากนี้ยังมีภัยที่ไม่อาจคาดการณ์ได้ อาทิ แผ่นดินไหว สึนามิ ไฟป่าและหมอกควัน ซึ่งล้วนเป็นสาธารณภัยที่จะต้องเผชิญในปัจจุบันและมีแนวโน้มมากขึ้นในอนาคต อันส่งผลกระทบทั้งด้านเศรษฐกิจ สังคม ทรัพยากรธรรมชาติและสิ่งแวดล้อม

องค์กรปกครองส่วนท้องถิ่นเป็นหน่วยงานที่มีความใกล้ชิดกับประชาชน และมีบทบาทภารกิจในการให้ความช่วยเหลือและบรรเทาภัยในลำดับแรกก่อนที่หน่วยงานภายนอกจะเข้าไปให้ความช่วยเหลือ ประกอบกับพระราชบัญญัติป้องกันและบรรเทาสาธารณภัย พ.ศ. ๒๕๕๐ มาตรา ๒๐ กำหนดให้องค์กรปกครองส่วนท้องถิ่นแห่งพื้นที่มีหน้าที่ป้องกันและบรรเทาสาธารณภัยในเขตท้องถิ่นของตน โดยมีผู้บริหารท้องถิ่นขององค์กรปกครองส่วนท้องถิ่นแห่งพื้นที่นั้นเป็นผู้รับผิดชอบในฐานะผู้อำนวยการท้องถิ่น และแผนการป้องกันและบรรเทาสาธารณภัยแห่งชาติ พ.ศ. ๒๕๖๔ - ๒๕๗๐ ได้กำหนดให้กองอำนวยการป้องกันและบรรเทาสาธารณภัยแห่งพื้นที่ (องค์การบริหารส่วนตำบล/เทศบาล/เมืองพัทยา) ทำหน้าที่อำนวยการ ควบคุม ปฏิบัติการป้องกันและบรรเทาสาธารณภัย รวมทั้งจัดตั้งศูนย์ปฏิบัติการฉุกเฉินท้องถิ่นและเผชิญเหตุเมื่อเกิดสาธารณภัยขึ้น โดยมีผู้อำนวยการท้องถิ่น เป็นผู้ควบคุมและสั่งการเพื่อทำหน้าที่จัดการสาธารณภัยที่เกิดขึ้นจนกว่าสถานการณ์จะกลับเข้าสู่ภาวะปกติ พร้อมทั้งจัดทำแผนปฏิบัติการในการป้องกันและบรรเทาสาธารณภัยขององค์กรปกครองส่วนท้องถิ่น จึงถือเป็นภารกิจสำคัญขององค์กรปกครองส่วนท้องถิ่นที่จะต้องเตรียมความพร้อมในการป้องกันและบรรเทาสาธารณภัย รวมถึงการพัฒนาขีดความสามารถในการเผชิญเหตุและให้ความช่วยเหลือผู้ประสบภัยภายหลังจากสถานการณ์สิ้นสุดลง

ดังนั้น เทศบาลตำบลเขื่อนบางลาง จึงได้จัดทำแผนปฏิบัติการในการป้องกันและบรรเทาสาธารณภัยขึ้น เพื่อเป็นแนวทางปฏิบัติในการเตรียมความพร้อม การแจ้งเตือนภัย และการดำเนินการช่วยเหลือให้แก่หน่วยงาน ในระดับท้องถิ่นร่วมกับหน่วยงานต่างๆ ในพื้นที่รับผิดชอบและพื้นที่ข้างเคียง ตั้งแต่ก่อนเกิดภัย ขณะเกิดภัย และภายหลังเกิดภัย ถูกต้องตามกฎระเบียบที่เกี่ยวข้อง รวมทั้งมีความเชื่อมโยงกับแผนการป้องกันและบรรเทาสาธารณภัยอำเภอ พ.ศ. ๒๕๖๔ - ๒๕๗๐ แผนการป้องกันและบรรเทาสาธารณภัยจังหวัด พ.ศ. ๒๕๖๔-๒๕๗๐ และสอดคล้องกับแผนการป้องกันและบรรเทาสาธารณภัยแห่งชาติ พ.ศ. ๒๕๖๔ - ๒๕๗๐ และแผนต่าง ๆ ที่เกี่ยวข้อง เพื่อป้องกันและลดความสูญเสียต่อชีวิต และทรัพย์สิน รวมถึงผลกระทบทางเศรษฐกิจของประเทศอย่างมีประสิทธิภาพต่อไป

(นางรอกีเย๊าะ หีมปอง)
หัวหน้าสำนักปลัดเทศบาล รักษาราชการแทน
ปลัดเทศบาล ปฏิบัติหน้าที่
นายกเทศมนตรีตำบลเขื่อนบางลาง
ผู้อำนวยการศูนย์ป้องกันและบรรเทาสาธารณภัยเทศบาลตำบลเขื่อนบางลาง
(วันที่ ๒๖ /เดือนพฤษภาคม/ปี พ.ศ.๒๕๖๘)

# บทนำ

ปัจจุบันสถานการณ์สาธารณภัยของประเทศไทยทั้งที่เกิดจากเกิดจากธรรมชาติและการกระทำของมนุษย์ มีปัจจัยหลักมาจากสาเหตุหลายประการ สาเหตุจากธรรมชาติ เช่น อุทกภัย ดินโคลนถล่ม แผ่นดินไหว พายุฤดูร้อน มีความถี่และความรุนแรงมากขึ้น สาเหตุจากการกระทำของมนุษย์ เช่น การตัดไม้ทำลายป่า การใช้ทรัพยากรธรรมชาติอย่างไม่จำกัด การขยายตัวของชุมชนเมือง และภาคอุตสาหกรรมที่ทำลายสิ่งแวดล้อม ทำให้สภาพภูมิอากาศของโลกเกิดการเปลี่ยนแปลง สภาพอากาศแปรปรวน อากาศร้อนจัด และหนาวจัด หรือมีฝนตกปริมาณมากเป็นเวลานาน ส่งผลให้เกิดน้ำท่วมหนักและแผ่นดินถล่ม ซึ่งสาธารณภัยดังกล่าวได้ส่งผลกระทบต่อชีวิตและความเป็นอยู่ของประชาชน ตลอดทั้งสร้างความเสียหายแก่ทรัพย์สินของประชาชน ชุนชน และของรัฐ

เทศบาลตำบลเขื่อนบางลาง มีหน้าที่ในการป้องกันและบรรเทาสาธารณภัยในเขตท้องถิ่น โดยมีผู้บริหารท้องถิ่นเป็นผู้รับผิดชอบในฐานะผู้อำนวยการท้องถิ่น และมีปลัดองค์กรปกครองส่วนท้องถิ่น เป็นผู้ช่วยผู้อำนวยการท้องถิ่น รับผิดชอบและปฏิบัติหน้าที่ในการป้องกันและบรรเทาสาธารณภัยในเขตท้องถิ่น และช่วยเหลือผู้อำนวยการจังหวัดและผู้อำนวยการอำเภอตามที่ได้รับมอบหมายเทศบาลตำบลเขื่อนบางลาง จึงต้องมีการเตรียมพร้อมและรับมือกับสถานการณ์สาธารณภัยต่างๆ ที่อาจเกิดขึ้นได้ตลอดเวลา จึงได้จัดทำแผนปฏิบัติการในการป้องกันและบรรเทาสาธารณภัยของเทศบาลตำบลเขื่อนบางลาง พ.ศ.๒๕๖๔-๒๕๗๐ ขึ้น ซึ่งเป็นไปตามพระราชบัญญัติป้องกันและบรรเทาสาธารณภัย พ.ศ. ๒๕๕๐ และสอดคล้องกับแผนการป้องกันและบรรเทาสาธารณภัยแห่งชาติ พ.ศ.๒๕๖๔-๒๕๗๐ รวมทั้งมีความเชื่อมโยงกับแผนพัฒนาเศรษฐกิจและสังคมแห่งชาติฉบับที่ ๑๒ พ.ศ.๒๕๖๐-๒๕๖๔ และยุทธศาสตร์การเตรียมพร้อมแห่งชาติ และแผนการป้องกันและบรรเทาสาธารณภัยจังหวัด/อำเภอ เพื่อให้การบริหารจัดการสาธารณภัยเป็นไปในทิศทางเดียวกันทั้งระบบ และเพื่อประโยชน์ในการป้องกันและบรรเทาสาธารณภัยได้อย่างรวดเร็วและมีประสิทธิภาพ สร้างความเชื่อมั่นให้กับประชาชน และสร้างพื้นที่ให้เป็นท้องถิ่นที่ปลอดภัย โดยให้ความสำคัญกับหลักการจัดการความเสี่ยงจากสาธารณภัย

แผนปฏิบัติการในการป้องกันและบรรเทาสาธารณภัยของเทศบาลตำบลเขื่อนบางลาง มีวัตถุประสงค์ ดังนี้

๑. เพื่อใช้เป็นแนวทางในการเตรียมความพร้อม การแจ้งเตือนภัย และการดำเนินการช่วยเหลือให้แก่หน่วยงานในระดับท้องถิ่นในกรณีเกิดสาธารณภัยได้อย่างมีประสิทธิภาพ

๒. เพื่อให้ประชาชนใน เทศบาลตำบลเขื่อนบางลาง มีความปลอดภัยในชีวิตและทรัพย์สินจากเหตุสาธารณภัย

# สารบัญ


หน้า

**คำนำ**

**บทนำ**

**บทที่ ๑ ข้อมูลทั่วไป** ๑

**๑.๑ สภาพทั่วไปของเทศบาลตำบลเขื่อนบางลาง** ๑

๑.๑.๑ ที่ตั้งและอาณาเขต ๑

๑.๑.๒ เขตการปกครอง ๑

๑.๑.๓ ประชากร ศาสนา ๑

๑.๑.๔ การประกอบอาชีพ ๑

๑.๑.๕ เส้นทางคมนาคม (การขนส่งทางรถยนต์ ทางบก ทางน้ำ ทางอากาศ) ๒

๑.๑.๖ แหล่งแม่น้ำลำคลอง ๒

๑.๑.๗ สถานที่สำคัญ ๒

๑.๑.๘ สาธารณูปโภค ๓

๑.๑.๙ แผนที่พื้นที่เสี่ยงภัยของเทศบาลตำบลเขื่อนบางลาง ๕

**๑.๒ สถานการณ์และแนวโน้มการเกิดสาธารณภัย** ๖

๑.๒.๑ สถานการณ์สาธารณภัย ๖

๑.๒.๒ สถิติภัย ๖

(๑) อัคคีภัย (Fire) ๖

(๒) วาตภัย (Storm) ๗

(๓) อุทกภัย (Flood) ๗

(๔) ภัยจากดินโคลนถล่ม (Landslide) ๘

(๕) แผ่นดินไหวและสึนามิ (Earthquake and Tsunami) ๘

(๖) ภัยแล้ง (Drought) ๙

(๗) โรคระบาด (Pandemic) ๙

(๘) ภัยจากไฟป่าและหมอกควัน (Forest Fire and Smoke) ๑๐

(๙) ภัยจากสารเคมี (Chemical incidents) ๑๐

(๑๐) ภัยจากการคมนาคม (Transportation) ๑๑

**๑.๓ สถานการณ์/ความเสี่ยงจากสาธารณภัยที่เกิดขึ้นในพื้นที่เทศบาลตำบลเขื่อนบางลาง** ๑๑

**๑.๔ ปฏิทินสาธารณภัยประจำปี** ๑๔

**บทที่ ๒ นโยบายและยุทธศาสตร์การจัดการความเสี่ยงจากสาธารณภัย** ๑๕

**๒.๑ นโยบายการป้องกันและบรรเทาสาธารณภัยของเทศบาลตำบลเขื่อนบางลาง** ๑๕

**๒.๒ วัตถุประสงค์ของแผนปฏิบัติการในการป้องกันและบรรเทาสาธารณภัยของเทศบาลตำบลเขื่อนบางลาง** ๑๕

**๒.๓ วิสัยทัศน์** ๑๕

**๒.๔ พันธกิจ** ๑๕

# สารบัญ (ต่อ)


หน้า

**๒.๕ เป้าหมาย** **๑๖**

**๒.๖ ตัวชี้วัดความสำเร็จในการจัดการความเสี่ยงจากสาธารณภัยของประเทศ** **๑๖**

**๒.๗ ยุทธศาสตร์การจัดการความเสี่ยงจากสาธารณภัย** **๑๖**

**ยุทธศาสตร์ที่ ๑ การมุ่งเน้นการลดความเสี่ยงจากสาธารณภัย** **๑๖**

(๑) เป้าประสงค์ ๑๖

(๒) กลยุทธ์ ๑๖

**ยุทธศาสตร์ที่ ๒ การจัดการในภาวะฉุกเฉินแบบบูรณาการ** **๑๗**

(๑) เป้าประสงค์ ๑๗

(๒) กลยุทธ์ ๑๗

**ยุทธศาสตร์ที่ ๓ การเพิ่มประสิทธิภาพการฟื้นฟูอย่างยั่งยืน** **๑๗**

(๑) เป้าประสงค์ ๑๗

(๒) กลยุทธ์ ๑๘

**ยุทธศาสตร์ที่ ๔ การส่งเสริมการเป็นหุ้นส่วนระหว่างประเทศ ในการจัดการความเสี่ยงจากสาธารณภัย** **๑๘**

(๑) เป้าประสงค์ ๑๘

(๒) กลยุทธ์ ๑๘

**ยุทธศาสตร์ที่ ๕ การเพิ่มประสิทธิภาพระบบบริหารจัดการ และประยุกต์ใช้นวัตกรรมด้านสาธารณภัย** **๑๘**

(๑) เป้าประสงค์ ๑๘

(๒) กลยุทธ์ ๑๘

**๒.๘ แหล่งที่มาและวิธีการงบประมาณในการป้องกันและบรรเทาสาธารณภัยของเทศบาลตำบลเขื่อนบางลาง** **๒๐**

๒.๘.๑ งบประมาณรายจ่ายประจำปีขององค์กรปกครองส่วนท้องถิ่นแห่งพื้นที่ ๒๐

๒.๘.๒ งบกลาง ๒๒

๒.๘.๓ เงินนอกงบประมาณ ๒๓

**บทที่ ๓ หลักการจัดการความเสี่ยงจากสาธารณภัย** **๒๕**

**๓.๑ วงจรการจัดการความเสี่ยงจากสาธารณภัย** **๒๕**

**๓.๒ กลไกการจัดการความเสี่ยงจากสาธารณภัย** **๒๕**

๓.๒.๑ ระดับนโยบาย ๒๖

(๑) คณะกรรมการป้องกันและบรรเทาสาธารณภัยแห่งชาติ (กปภ.ช.) ๒๖

(๒) คณะกรรมการป้องกันอุบัติภัยแห่งชาติ (กปอ.) ๒๖

(๓) คณะกรรมการบริหารระบบการเตือนภัยพิบัติแห่งชาติ (กภช.) ๒๖

๓.๒.๒ ระดับปฏิบัติ **๒๖**

(๑) กองบัญชาการป้องกันและบรรเทาสาธารณภัยแห่งชาติ (บกปภ.ช.) ๒๖

(๒) กองอำนวยการป้องกันและบรรเทาสาธารณภัยกลาง (กอปภ.ก.) ๒๗

(๓) กองอำนวยการป้องกันและบรรเทาสาธารณภัยจังหวัด (กอปภ.จ.) ๒๗

# สารบัญ (ต่อ)


หน้า

(๔) กองอำนวยการป้องกันและบรรเทาสาธารณภัย
กรุงเทพมหานคร (กอปภ.กทม.) ๒๗
(๕) กองอำนวยการป้องกันและบรรเทาสาธารณภัย
สำนักงานเขต (กอปภ.สนข.) ๒๗
(๖) กองอำนวยการป้องกันและบรรเทาสาธารณภัยอำเภอ (กอปภ.อ.) ๒๗
(๗) กองอำนวยการป้องกันและบรรเทาสาธารณภัย
เมืองพัทยา (กอปภ.เมืองพัทยา) ๒๗
(๘) กองอำนวยการป้องกันและบรรเทาสาธารณภัย
เทศบาล (กอปภ.ทน./ทม./ทต.) ๒๘
(๙) กองอำนวยการป้องกันและบรรเทาสาธารณภัย
องค์การบริหารส่วนตำบล (กอปภ.อบต.) ๒๘
- กองอำนวยการป้องกันและบรรเทาสาธารณภัย
เทศบาลตำบลเขื่อนบางลาง ๒๘
- อำนาจหน้าที่ ๒๘

**๓.๓ บทบาท หน้าที่ และแนวทางปฏิบัติร่วมกับหน่วยงานที่เกี่ยวข้องระดับ อปท. ๒๙**
๓.๓.๑ การปฏิบัติร่วมกับอำเภอและจังหวัด ๒๙
๓.๓.๒ การปฏิบัติร่วมกับองค์กรปกครองส่วนท้องถิ่นข้างเคียง ๓๐
๓.๓.๓ การปฏิบัติร่วมกับหน่วยทหารในพื้นที่ ๓๐
๓.๓.๔ การปฏิบัติร่วมกับภาคประชาสังคมเอกชนและองค์การสาธารณกุศล ๓๐
**๓.๔ ขอบเขตสาธารณภัย ๓๑**
**๓.๕ ระดับการจัดการสาธารณภัย ๓๑**
**๓.๖ กฎหมายและระเบียบที่เกี่ยวข้องกับการจัดการความเสี่ยงจากสาธารณภัย ๓๑**
๓.๖.๑ กฎหมายหลัก ๓๒
๓.๖.๒ กฎหมาย/ ระเบียบ/ ประกาศ/ คำสั่ง
ที่สำคัญเพื่อการสนับสนุนการจัดการความเสี่ยงจากสาธารณภัย ๓๒
(๑) พระราชบัญญัติระเบียบบริหารราชการแผ่นดิน พ.ศ. ๒๕๓๔
และที่แก้ไขเพิ่มเติม และระเบียบสำนักนายกรัฐมนตรีที่เกี่ยวข้อง ๓๒
(๒) ระเบียบกระทรวงการคลังที่เกี่ยวข้อง ๓๒
(๓) พระราชบัญญัติ/ ระเบียบ ประกาศ/ คำสั่งอื่นๆ ๓๓

**บทที่ ๔ การปฏิบัติก่อนเกิดภัย ๓๕**
**ยุทธศาสตร์ที่ ๑ การมุ่งเน้นการลดความเสี่ยงจากสาถารณภัย ๓๕**
**๔.๑ แนวคิดการลดความเสี่ยงจากสาธารณภัย ๓๕**
**๔.๒ เป้าประสงค์ ๓๖**
**๔.๓ กลยุทธ์การมุ่งเน้นการลดความเสี่ยงจากสาธารณภัย ๓๖**
**กุลยุทธ์ที่ ๑ พัฒนาและส่งเสริมให้มีการประเมินความเสี่ยงจากสาธารณภัยระดับ ๓๖**
(๑) แนวทางปฏิบัติในการประเมินความเสี่ยงจากสาธารณภัยในพื้นที่ ๓๖

# สารบัญ (ต่อ)


หน้า

(๒) แนวทางปฏิบัติในการใช้ผลการประเมินความเสี่ยงเพื่อการวางแผน ๓๖
(๓) แนวทางปฏิบัติในการสร้างความรู้ความเข้าใจเรื่องการลดความเสี่ยง
จากสาธารณภัยเพื่อนำไปสู่การปฏิบัติ ๓๙
**กลยุทธ์ที่ ๒ พัฒนามาตรการลดความเสี่ยงจากสาธารณภัย ๔๐**
(๑) แนวทางปฏิบัติในการหลีกเลี่ยงความเสี่ยง (Risk Avoidance) ๔๐
(๒) แนวทางปฏิบัติในการป้องกันและลดผลกระทบจากความเสี่ยง
(Risk Prevention and Mitigation) ๔๐
(๒.๑) มาตรการเชิงใช้โครงสร้าง ๔๐
(๒.๒) มาตราการที่ไม่ใช้โครงสร้าง ๔๑
(๓) แนวทางปฏิบัติในการถ่ายโอนความเสี่ยง (Risk Transfer) ๔๑
(๔) แนวทางปฏิบัติในการยอมรับความเสี่ยง (Risk Acceptance) ๔๑
(๔.๑) ฝึกการป้องกันและบรรเทาสาธารณภัย ๔๑
(๔.๒) การเตรียมการอพยพ ๔๒
(๔.๓) การเตรียมการจัดตั้งศูนย์พักพิงชั่วคราว ๔๓
(๔.๔) แผนบริหารความต่อเนื่อง (Business Continuity Plan : BCP) ๔๓
(๔.๕) การแจ้งเตือนภัย ๔๔
(๔.๕.๑) แนวทางปฏิบัติของระบบการเตือนภัย ๔๔
(๔.๕.๒) แนวทางปฏิบัติการแจ้งเตือนภัย ๔๕
(๑) การเฝ้าระวัง ติดตามสถานการณ์ ๔๕
(๒) การแจ้งเตือนล่วงหน้า ๔๕
(๓) การแจ้งเตือนภัย ๔๖
(๔) รับมือและอพยพ ๔๖
(๔.๕.๓) แนวทางปฏิบัติพัฒนาและเชื่อมโยงระบบ
การแจ้งเตือนของคนและชุมชนในพื้นที่เสี่ยงภัย ๔๗
(๔.๕.๔) แนวทางปฏิบัติเผยแพร่ข้อมูลข่าวสาร ๔๘
(๔.๖) เตรียมความพร้อมด้านทรัพยากรสาธารณภัย ๔๘
**กลยุทธ์ที่ ๓ ส่งเสริมให้ทุกภาคส่วนสร้างความเป็นหุ้นส่วนในการลดความเสี่ยง
จากสาธารณภัย ๔๘**
(๑) แนวทางปฏิบัติในการกำหนดให้เป็นนโยบายสำคัญของท้องถิ่น ๔๘
(๒) แนวทางปฏิบัติในการร่วมเป็นหุ้นส่วนในการลดความเสี่ยงจาก
สาธารณภัยของชุมชน ๔๙

**บทที่ ๕ การปฏิบัติขณะเกิดภัย ๕๐**
**ยุทธศาสตร์ที่ ๒ : การจัดการในภาวะฉุกเฉินแบบบูรณาการ ๕๐**
**๕.๑ แนวคิดการจัดการในภาวะฉุกเฉิน ๕๐**
๕.๑.๑ มาตรฐานการจัดการในภาวะฉุกเฉิน ๕๐
๕.๑.๒ เอกภาพการจัดการในภาวะฉุกเฉิน ๕๐
๕.๑.๓ ความยืดหยุ่นของโครงสร้างองค์กรการจัดการในภาวะฉุกเฉิน ๕๐

# สารบัญ (ต่อ)


หน้า

**กลยุทธ์ที่ ๑ สร้างมาตรฐานการจัดการในภาวะฉุกเฉินอย่างมีเอกภาพ ๕๐**

(๑) แนวทางปฏิบัติในการแจ้งเตือนภัยของหน่วยงานภาครัฐ ในการจัดการสาธารณภัย ๕๑

(๒) แนวทางปฏิบัติในการจัดการเมื่อเกิดสาธารณภัยตามพระราชบัญญัติ ป้องกันและบรรเทาสาธารณภัย พ.ศ. ๒๕๕๐ ๕๑

(๓) แนวทางปฏิบัติในการจัดตั้งองค์กรปฏิบัติการจัดการในภาวะฉุกเฉิน ๕๒

(๓.๑) การจัดตั้งองค์กรปฏิบัติในการจัดการในภาวะฉุกเฉิน เทศบาลตำบลเขื่อนบางลาง ๕๒

(๓.๒) โครงสร้างศูนย์ปฏิบัติการฉุกเฉินท้องถิ่น เทศบาลตำบลเขื่อนบางลาง ๕๓

(๓.๓) บทบาทหน้าที่ภายในโครงสร้างศูนย์ปฏิบัติการฉุกเฉิน เทศบาลตำบลเขื่อนบางลาง ๕๓

(๓.๓.๑) คณะที่ปรึกษา/ผู้เชี่ยวชาญ ๕๓

(๓.๓.๒) ศูนย์ข้อมูลประชาสัมพันธ์ร่วม ๕๓

(๓.๓.๓) ส่วนปฏิบัติการ ๕๓

(๓.๓.๔) ส่วนอำนวยการ ๕๓

(๓.๓.๕) ส่วนสนับสนุน ๕๔

(๓.๔) ผู้มีอำนาจหน้าที่ในการป้องกันและบรรเทาสาธารณภัย และผู้ที่เกี่ยวข้องอย่างเป็นเอกภาพและชัดเจนแต่ละระดับ ตั้งแต่ระดับประเทศ ระดับจังหวัด อำเภอ และระดับท้องถิ่น ๕๖

(๔) แนวทางปฏิบัติในการประกาศเขตพื้นที่ประสบสาธารณภัยและการประกาศเขตให้การช่วยเหลือผู้ประสบภัยตามระเบียบกระทรวงการคลังฯ ๕๗

(๔.๑) การประกาศเขตพื้นที่ประสบสาธารณภัย ๕๗

(๔.๒) การประกาศเขตการให้ความช่วยเหลือผู้ประสบภัยพิบัติกรณีฉุกเฉิน ๕๗

(๕) แนวทางปฏิบัติในการตัดสินใจยกระดับการจัดการสาธารณภัย ๕๘

(๖) แนวทางการปฏิบัติในการอพยพ ๕๙

(๖.๑) การอพยพเคลื่อนย้าย ๕๙

(๖.๒) การยกเลิกสถานการณ์ ๖๐

(๖.๓) การอพยพกลับ ๖๑

(๖.๔) การอพยพส่วนราชการ และองค์กรปกครองส่วนท้องถิ่น ๖๑

**กลยุทธ์ที่ ๒ พัฒนาระบบและเครื่องมือสนับสนุนการเผชิญเหตุ ๖๑**

(๑) แนวทางปฏิบัติในการสื่อสารและโทรคมนาคม ๖๑

(๑.๑) การเตรียมความพร้อมด้านการสื่อสารและโทรคมนาคม ๖๑

(๑.๒) การปฏิบัติงานด้านสื่อสารและโทรคมนาคมกรณีเกิดเหตุฉุกเฉิน ๖๑

(๒) แนวทางปฏิบัติในการเผยแพร่ประชาสัมพันธ์ข้อมูลข่าวสารในภาวะฉุกเฉิน ๖๓

(๓) แนวทางปฏิบัติในการบัญชาการเหตุการณ์ (Incident Command) ๖๔

(๓.๑) วัตถุประสงค์การบัญชาการเหตุการณ์ ๖๔

# สารบัญ (ต่อ)


หน้า

(๓.๒) การปฏิบัติเมื่อเกิดสาธารณภัย ๖๔
(๓.๒.๑) การรายงานตัวและทรัพยากรในการป้องกันและบรรเทาสาธารณภัย ๖๔
(๓.๒.๒) การเข้าควบคุมสถานการณ์ คำนึงถึงหลักการ ๖๔
(๓.๒.๓) การควบคุมสถานการณ์และการเผชิญเหตุ ๖๕
(๑) การรับแจ้งเหตุและการรายงาน ๖๕
(๒) การประเมินสถานการณ์ในภาวะฉุกเฉิน ๖๕
(๓) การจัดการในภาวะฉุกเฉิน ๖๕
(๔) การค้นหาและช่วยชีวิต ๖๖
**กลยุทธ์ที่ ๓ เสริมสร้างระบบและแนวปฏิบัติในการบรรเทาทุกข์** ๗๒
(๑) แนวทางปฏิบัติในการขอใช้เงินทดรองราชการเพื่อช่วยเหลือผู้ประสบภัยพิบัติกรณีฉุกเฉิน ๗๒
(๒) แนวทางปฏิบัติในการประเมินความเสียหายและความต้องการความช่วยเหลือ (Damage and Need Assessment : DANA) ๗๒
(๓) แนวทางปฏิบัติในการรับบริจาค ๗๓
(๔) แนวทางปฏิบัติในการรายงานข้อมูล ๗๔
(๕) แนวทางปฏิบัติในการบริหารจัดการศูนย์พักพิงชั่วคราว ๗๔
๕.๑ การเปิดศูนย์พักพิงชั่วคราว ๗๔
๕.๒ การบริหารศูนย์พักพิงชั่วคราว ๗๕
๕.๓ การปิดศูนย์พักพิงชั่วคราว ๗๖

**บทที่ ๖ การปฏิบัติหลังเกิดภัย** ***๗๗***
**ยุทธศาสตร์ที่ ๓ : การเพิ่มประสิทธิภาพการฟื้นฟูอย่างยั่งยืน** ***๗๗***
๑) ระยะสั้น ๗๗
๒) ระยะกลาง ๗๗
๓) ระยะยาว ๗๗
**๖.๑ แนวคิดในการฟื้นฟู** ***๗๗***
๖.๑.๑ แนวคิดการพัฒนาให้ดีกว่าและปลอดภัยกว่าเดิม (Build Back Better and Safer) ๗๗
๖.๑.๒ เครื่องมือในการขับเคลื่อนการพัฒนาให้ดีกว่าและปลอดภัยกว่าเดิม ๗๘
**๖.๒ เป้าประสงค์** ***๗๙***
**๖.๓ กลยุทธ์การเพิ่มประสิทธิภาพการฟื้นฟูอย่างยั่งยืน** ***๗๙***
**กลยุทธ์ที่ ๑ พัฒนาระบบการประเมินความต้องการหลังเกิดสาธารณภัย (Post - Disaster Needs Assessment : PDNA)** ***๗๙***
(๑) แนวทางปฏิบัติในการจัดทำมาตรฐานแบบประเมินความต้องการหลังเกิดสาธารณภัย (PDNA) ๘๐

# สารบัญ (ต่อ)


หน้า

**กลยุทธ์ที่ ๒ พัฒนาแนวทางบริหารจัดการด้านการฟื้นฟู** ๘๑

(๑) แนวทางปฏิบัติในการฟื้นฟูด้านต่างๆ ๘๑

(๑.๑) การฟื้นฟูระยะสั้น ๘๑

(๑.๑.๑) การสงเคราะห์และช่วยเหลือผู้ประสบภัยในเบื้องต้น ๘๑

(๑.๑.๒) การฟื้นฟูพื้นที่ประสบภัย ๘๒

(๒) การฟื้นฟูระยะกลาง/ระยะยาว ๘๒

**กลยุทธ์ที่ ๓ เสริมสร้างแนวทางการฟื้นฟูที่ดีกว่าและปลอดภัยกว่าเดิม (Build Back Better and Safer)** ๘๓

(๑) แนวทางปฏิบัติในการวางแผนและสนับสนุนการฟื้นฟูชุมชน และการพัฒนาศักยภาพ ๘๓

(๒) แนวทางปฏิบัติในการวางแผนและสนับสนุนการ ฟื้นฟูบริการด้านสุขภาพ และการบริการสังคม ๘๓

(๓) แนวทางปฏิบัติในการวางแผนและสนับสนุนการฟื้นฟูที่อยู่อาศัย ๘๓

(๔) แนวทางปฏิบัติในการวางแผนและสนับสนุนการฟื้นฟู ระบบโครงสร้างพื้นฐาน ๘๔

(๕) แนวทางปฏิบัติในการวางแผนและสนับสนุนการฟื้นฟู ทรัพยากรธรรมชาติและสิ่งแวดล้อม ๘๔

(๖) แนวทางปฏิบัติในการวางแผนและสนับสนุนการฟื้นฟูระบบเศรษฐกิจ ๘๔

**บทที่ ๗ ยุทธศาสตร์ที่ ๔ : การส่งเสริมการเป็นหุ้นส่วนระหว่างประเทศ ในการจัดการความเสี่ยงจากสาธารณภัย** ๘๕

**๗.๑ แนวคิดการส่งเสริมการเป็นหุ้นส่วนระหว่างประเทศ ในการจัดการความเสี่ยงจากสาธารณภัย** ๘๕

**๗.๒ เป้าประสงค์** ๘๕

**๗.๓ กลยุทธ์การส่งเสริมการเป็นหุ้นส่วนในการจัดการความเสี่ยงจากสาธารณภัย** ๘๕

**บทที่ ๘ ยุทธศาสตร์ที่ ๕ : การเพิ่มประสิทธิภาพระบบบริหารจัดการและประยุกต์ใช้นวัตกรรม ด้านสาธารณภัย** ๘๗

**๘.๑ แนวคิดการเพิ่มประสิทธิภาพระบบบริหารจัดการและสร้างนวัตกรรม ด้านสาธารณภัย** ๘๗

**๘.๒ เป้าประสงค์** ๘๗

**๘.๓ กลยุทธ์การเพิ่มประสิทธิภาพระบบบริหารจัดการและสร้างนวัตกรรม ด้านสาธารณภัย** ๘๗

**กลยุทธ์ที่ ๑ พัฒนาระบบสารสนเทศด้านสาธารณภัย** ๘๗

(๑) แนวทางปฏิบัติในการใช้แพลตฟอร์ม (Platform) ๘๘

(๒) แนวทางปฏิบัติในการจัดทำมาตรฐานชุดข้อมูลสาธารณภัย ของเทศบาลตำบลเขื่อนบางลาง ๘๘

# สารบัญ (ต่อ)


**หน้า**

(๓) แนวทางปฏิบัติในการพัฒนาระบบวิเคราะห์และประมวลผลข้อมูลจากฐานข้อมูลสาธารณภัย ๘๘
(๔) แนวทางปฏิบัติในการจัดทำระบบนำเสนอข้อมูลการเข้าถึงข้อมูล ๘๘
**กลยุทธ์ที่ ๒ พัฒนาการจัดการองค์ความรู้ด้านการจัดการความเสี่ยงจากสาธารณภัย ๘๘**
(๑) แนวทางปฏิบัติในการส่งเสริมให้มีการวิจัย และพัฒนาเทคโนโลยี ๘๘
(๒) แนวทางปฏิบัติในการส่งเสริมให้บุคลากรได้รับการพัฒนาองค์ความรู้ในด้านการจัดการความเสี่ยงจากสาธารณภัย ๘๙
(๓) แนวทางปฏิบัติในการส่งเสริมกระบวนการจัดการความรู้ด้านสาธารณภัย ๘๙
**กลยุทธ์ที่ ๓ พัฒนาการสื่อสารความเสี่ยงจากสาธารณภัยที่มีประสิทธิภาพ** ๘๙
(๑) แนวทางปฏิบัติในการพัฒนาและสร้างรูปแบบการสื่อสารความเสี่ยงจากสาธารณภัยสู่สาธารณะ ๘๙
(๒) แนวทางปฏิบัติในการพัฒนาการแจ้งเตือนภัยแบบครบวงจร (End-to-End Early Warning System) ที่สามารถแจ้งเตือนภัยที่หลากหลายประเภทภัย (Multi-Hazard) ๘๙
**กลยุทธ์ที่ ๔ ส่งเสริมการลงทุนด้านการจัดการความเสี่ยงจากสาธารณภัยแบบมีส่วนร่วมจากภาครัฐ เอกชน และภาคประชาสังคม ๘๙**
(๑) แนวทางปฏิบัติในการส่งเสริมให้ภาครัฐภาคเอกชน และภาคประชาชนมีการลงทุน ๙๐
(๒) แนวทางปฏิบัติในการเสริมสร้างความเป็นหุ้นส่วนระหว่างภาครัฐ เอกชน และประชาชน ๙๐
(๓) แนวทางปฏิบัติในการกำหนดกลไก/มาตรการทางการเงินและการคลังเพื่อการจัดการความเสี่ยงจากสาธารณภัย ๙๐
(๔) แนวทางปฏิบัติในการส่งเสริมธุรกิจประกันภัยเพื่อลดความเสี่ยงจากสาธารณภัย และขยายขอบเขตให้ครอบคลุมธุรกิจขนาดกลางและขนาดเล็ก (SMEs) ให้ทั่วถึงและเป็นธรรม ๙๐
**กลยุทธ์ที่ ๕ เสริมสร้างการมีส่วนร่วมของทุกภาคส่วน ในการจัดการความเสี่ยงจากสาธารณภัย ๙๐**
(๑) แนวทางปฏิบัติในการพัฒนาความร่วมมือระหว่างภาคีเครือข่าย ภาคประชาชน อาสาสมัคร และอื่น ๆ ๙๑
(๒) แนวทางปฏิบัติในการพัฒนาศักยภาพชุมชนหรือเมืองให้มีขีดความสามารถในการรับมือสาธารณภัย ๙๑
(๒.๑) การจัดการความเสี่ยงจากสาธารณภัยโดยอาศัยชุมชนเป็นฐาน (Community Based Disaster Risk Management : CBDRM) ๙๑
(๒.๒) การพัฒนาศักยภาพชุมชนหรือเมืองให้มีขีดความสามารถในการรับมือและปรับตัวกับสถานการณ์สาธารณภัยที่เปลี่ยนแปลงไป (Smart Community/City) ๙๑

**บทที่ ๙ การขับเคลื่อนแผนปฏิบัติการในการป้องกันและบรรเทาสาธารณภัย ของเทศบาลตำบลเขื่อนบางลาง ไปสู่การปฏิบัติ ๙๓**
**๙.๑ การขับเคลื่อนแผนไปสู่การปฏิบัติ ๙๓**

# สารบัญ (ต่อ)


หน้า

๙.๑.๑ กลไกการขับเคลื่อนแผนปฏิบัติการในการป้องกันและบรรเทาสาธารณภัย เทศบาลตำบลเขื่อนบางลาง พ.ศ.๒๕๖๔ ๙๓

๙.๑.๒ แนวทางการขับเคลื่อนแผนปฏิบัติการในการป้องกันและบรรเทาสาธารณภัย เทศบาลตำบลเขื่อนบางลาง พ.ศ. ๒๕๖๔-๒๕๗๐ ๙๓

**๙.๒ การติดตามและประเมินผล ๙๗**

(๑) แนวทางการติดตามและประเมินผล ๙๗

(๒) ขั้นตอนการติดตามและประเมินผล ๙๘

(๓) หน่วยงานและภาคีเครือข่ายดำเนินการติดตามและประเมินผล ๙๘

**๙.๓ การวิจัยและพัฒนา ๙๙**

**๙.๔ การทบทวนแผนปฏิบัติการในการป้องกันและบรรเทาสาธารณภัย ของเทศบาลตำบลเขื่อนบางลาง ๙๙**

# สารบัญภาคผนวก

ก : คำย่อ
ข : ตัวอย่างลักษณะภัย
ค : นิยามศัพท์
ง : พื้นที่เสี่ยงภัยต่างๆ
จ : สถานที่สำคัญที่ต้องดูแลเป็นพิเศษ
ฉ : บัญชีหน่วยงานประสานการปฏิบัติในจังหวัด
ฉ-๑ : บัญชีรายชื่อบุคลากรหน่วยงานราชการ รัฐวิสาหกิจ ภาคเอกชน
ฉ-๒ : บัญชีรายชื่อองค์การสาธารณกุศล หน่วยงานเครือข่ายการป้องกันและบรรเทาสาธารณภัย
ฉ-๔ : บัญชีฐานข้อมูลอาสาสมัคร (OTOS)
ฉ-๕ : บัญชีฐานข้อมูล อปพร.
ช : ข้อมูลสถานีเตือนภัย หอเตือนภัย ป้ายเตือนภัย สัญญาณเตือนภัย และหอกระจายข่าว
ซ : บัญชีเครื่องจักรกล ยานพาหนะ เครื่องมืออุปกรณ์ ในการป้องกันและบรรเทาสาธารณภัย
ญ : บัญชียานพาหนะเพื่อเตรียมการอพยพประชาชน
ฎ : บัญชีกลุ่มเปราะบาง
ฐ : บัญชีศูนย์พักพิงชั่วคราวหลัก/สำรอง
ฑ : ข่ายการติดต่อสื่อสาร
ฑ-๑ : แผนผังการติดต่อสื่อสารและข่ายวิทยุสื่อสาร
ฑ-๒ : หมายเลขโทรศัพท์ฉุกเฉิน
ฒ : แบบคำสั่งต่างๆ
- คำสั่งกองอำนวยการป้องกันและบรรเทาสาธารณภัยเทศบาลตำบลเขื่อนบางลาง
- คำสั่งแต่งตั้งคณะกรรมการจัดทำแผนปฏิบัติการในการป้องกันและบรรเทาสาธารณภัย ของเทศบาลตำบลเขื่อนบางลาง
ณ : แผนงานโครงการในการลดความเสี่ยงจากสาธารณภัย
ด : แบบประเมิน ระยะที่ ๑
ต : แบบประเมินระยะที่ ๒

# สารบัญแผนภาพ


| | หน้า |
|---|---|
| แผนภาพที่ ๑-๑ : แผนที่พื้นที่เสี่ยงภัยของเทศบาลตำบลเขื่อนบางลาง | ๕ |
| แผนภาพที่ ๒-๑ : ความเชื่อมโยงของยุทธศาสตร์ | ๑๙ |
| แผนภาพที่ ๒-๒ : แหล่งงบประมาณในการจัดการความเสี่ยงจากสาธารณภัย ของเทศบาลตำบลเขื่อนบางลาง | ๒๔ |
| แผนภาพที่ ๓-๑ : วงจรการจัดการความเสี่ยงจากสาธารณภัย (Disaster Risk Management : DRM) เพื่อความปลอดภัยอย่างยั่งยืน (Resilience) | ๒๕ |
| แผนภาพที่ ๓-๒ : กลไกการจัดการความเสี่ยงจากสาธารณภัย | ๒๙ |
| แผนภาพที่ ๔-๑ : องค์ประกอบสำคัญของระบบการเตือนภัย | ๔๔ |
| แผนภาพที่ ๔-๒ : กระบวนการแจ้งเตือนภัย | ๔๗ |
| แผนภาพที่ ๕-๑ : โครงสร้างศูนย์ปฏิบัติการฉุกเฉินท้องถิ่น | ๕๓ |
| แผนภาพที่ ๕-๒ : การจัดบุคลากรประจำศูนย์ปฏิบัติการฉุกเฉินท้องถิ่น | ๕๕ |
| แผนภาพที่ ๕-๓ : การกำหนดบุคคลผู้มีอำนาจในการป้องกันและบรรเทาสาธารณภัย ตามพระราชบัญญัติป้องกันและบรรเทาสาธารณภัย พ.ศ. ๒๕๕๐ | ๕๖ |
| แผนภาพที่ ๕-๔ : ผังสื่อสารในการป้องกันและบรรเทาสาธารณภัย เทศบาลตำบลเขื่อนบางลาง | ๖๓ |
| แผนภาพที่ ๖-๑ : วงจรการจัดการสาธารณภัยสู่การพัฒนาให้ดีกว่าและปลอดภัยกว่าเดิม | ๗๘ |
| แผนภาพที่ ๖-๒ : กระบวนการประเมินเพื่อการปฏิบัติงานด้านการให้ความช่วยเหลือ ด้านมนุษยธรรม | ๗๙ |
| แผนภาพที่ ๙-๑ : กระบวนการขับเคลื่อนแผนการป้องกันและบรรเทาสาธารณภัย พ.ศ ๒๕๖๔ - ๒๕๗๐ ไปสู่การปฏิบัติ | ๙๖ |

# สารบัญตาราง


หน้า

ตารางที่ ๑-๑ : สถิติการเกิดอัคคีภัยของเทศบาลตำบลเขื่อนบางลาง ๖
ตารางที่ ๑-๒ : สถิติการเกิดวาตภัยของเทศบาลตำบลเขื่อนบางลาง ๗
ตารางที่ ๑-๓ : สถิติการเกิดอุทกภัยของเทศบาลตำบลเขื่อนบางลาง ๗
ตารางที่ ๑-๔ : สถิติการเกิดภัยจากดินโคลนถล่มของเทศบาลตำบลเขื่อนบางลาง ๘
ตารางที่ ๑-๕ : สถิติการเกิดภัยจากแผ่นดินไหวและสึนามิเทศบาลตำบลเขื่อนบางลาง ๘
ตารางที่ ๑-๖ : สถิติการเกิดภัยแล้งเทศบาลตำบลเขื่อนบางลาง ๙
ตารางที่ ๑-๗ : สถิติการเกิดโรคระบาดเทศบาลตำบลเขื่อนบางลาง ๙
ตารางที่ ๑-๘ : สถิติการเกิดไฟป่าและหมอกควันเทศบาลตำบลเขื่อนบางลาง ๑๐
ตารางที่ ๑-๙ : สถิติการเกิดภัยจากสารเคมีเทศบาลตำบลเขื่อนบางลาง ๑๐
ตารางที่ ๑-๑๐ : สถิติการเกิดภัยจากสารเคมี เทศบาลตำบลเขื่อนบางลาง ๑๑
ตารางที่ ๑.๑๑ : ตารางแสดงปัจจัย/สาเหตุที่ทำให้เกิดความเสี่ยงจากสาธารณภัย ๑๑
ตารางที่ ๑-๑๒ : ลำดับความเสี่ยงภัยของเทศบาลตำบลเขื่อนบางลาง ๑๓
ตารางที่ ๑-๑๓ : ปฏิทินสาธารณภัยของเทศบาลตำบลเขื่อนบางลาง ๑๔
ตารางที่ ๓-๑ : รายนามภาคประชาสังคม และองค์การสาธารณกุศลในพื้นที่ เทศบาลตำบลเขื่อนบางลาง ๓๑
ตารางที่ ๔-๑ : แผนงาน/โครงการในการลดความเสี่ยงจากสาธารณภัย ๓๗
ตารางที่ ๕-๑ : รูปแบบองค์กรปฏิบัติในการป้องกันและบรรเทาสาธารณภัยระดับพื้นที่ ๖๖
ตารางที่ ๕-๒ : การปฏิบัติขณะเกิดภัยของเทศบาลตำบลเขื่อนบางลาง ๖๖
ตารางที่ ๙-๑ : แนวทางดำเนินงานในการขับเคลื่อนแผนไปสู่การปฏิบัติ ๙๔

# บทที่ ๑
# ข้อมูลทั่วไป

## ๑.๑ สภาพทั่วไปของเทศบาลตำบลเขื่อนบางลาง

### ๑.๑.๑ ที่ตั้งและอาณาเขต

เทศบาลตำบลเขื่อนบางลาง ตั้งอยู่ที่ ๑๙๙ ถนนศรีบางลาง ตำบลเขื่อนบางลาง อำเภอบันนังสตา จังหวัดยะลา มีพื้นที่ประมาณ ๘๔.๕ ตารางกิโลเมตร หรือประมาณ ๕๑,๖๐๐ ไร่ มีอาณาเขตติดต่อกับพื้นที่ต่างๆ ดังนี้

| | |
|---|---|
| ทิศเหนือ | ติดต่อกับตำบลบาเจาะ อำเภอบันนังสตา |
| ทิศใต้ | ติดต่อกับตำบลแม่หวาด อำเภอบันนังสตา |
| ทิศตะวันออก | ติดต่อกับตำบลตลิ่งชัน อำเภอบันนังสตา |
| ทิศตะวันตก | ติดต่อกับตำบลบันนังสตา อำเภอบันนังสตา |

### ๑.๑.๒ เขตการปกครอง

เทศบาลตำบลเขื่อนบางลาง แบ่งเขตการปกครองออกเป็น ๑ ตำบล ๖ หมู่บ้าน หมู่บ้าน ได้แก่

| | |
|---|---|
| หมู่ที่ ๑ บ้านสนามบิน | หมู่ที่ ๒ สันติ |
| หมู่ที่ ๓ บ้านสายสุราษฎร์ | หมู่ที่ ๔ บ้านฉลองชัย |
| หมู่ที่ ๕ บ้านภักดี | หมู่ที่ ๖ บ้านดาแลแป |

### ๑.๑.๓ ประชากร ศาสนา

เทศบาลตำบลเขื่อนบางลาง มีจำนวนประชากรทั้งสิ้น ๔,๖๖๔ คน

**จำแนกเป็นเพศชาย ๒,๔๔๐ คน เพศหญิง ๒,๒๑๘ คน**

**จำนวนเด็ก** (อายุ ๐-๑๔ ปี) จำนวน ทั้งหมด ๑,๓๓๖ คน

**จำนวนผู้สูงอายุ** (อายุ ๖๐ ปี ขึ้นไป) จำนวน ทั้งหมด ๔๔๔ คน

**จำนวนผู้พิการ** จำนวน ทั้งหมด ๘๒ คน

**จำนวนสตรีมีครรภ์** ๕๙ คน

**จำนวนผู้ป่วยติดเตียง** ๑๑ คน

**จำนวนครัวเรือน** ๒,๐๒๗ ครัวเรือน

**จำนวนประชากรแฝง*** ประมาณ - คน

ส่วนใหญ่นับถือศาสนา อิสลาม ร้อยละ ๙๐

ข้อมูล ณ เดือนเมษายน พ.ศ ๒๕๖๘

(ที่มา : ข้อมูลทะเบียนราษฎร์ของเทศบาลตำบลเขื่อนบางลาง)

### ๑.๑.๔ การประกอบอาชีพ

ประชากรส่วนใหญ่ของ เทศบาลตำบลเขื่อนบางลาง ประมาณร้อยละ ๘๐ ประกอบอาชีพ เกษตรกร รองลงมาได้แก่ ด้านรับจ้าง ประมาณร้อยละ ๑๕ ด้าน ค้าขาย ประมาณร้อยละ ๓ เนื่องจากสภาพภูมิศาสตร์ที่เหมาะสมกัน การเพาะปลูกสวนยางพารา และ สสวนผลไม้ เฉลี่ยรายได้ประชากรต่อหัวต่อปี/ ประมาณ ๓๘,๐๐๐ บาท

ที่มา : แผนพัฒนาท้องถิ่น (พ.ศ. ๒๕๖๖ - ๒๕๗๐)

**๑.๑.๕ เส้นทางคมนาคม (การขนส่งทางรถยนต์ ทางบก ทางน้ำ ทางอากาศ)**

เทศบาลตำบลเขื่อนบางลาง มีเส้นทางคมนาคมที่สำคัญสามารถเดินทางติดต่อกันระหว่าง (เทศบาลตำบลบันนังสตา อบต.บันนังสตา อบต.บาเจาะ ใกล้เคียง) และอำเภอต่างๆ ได้อย่างรวดเร็ว โดยสามารถเดินทางได้ทางรถยนต์ บนถนนทางหลวงหมายเลข ๓๐๐๙ และทางเรือ ผ่านเส้นทางแม่น้ำ แม่น้ำปัตตานี

**๑.๑.๖ แหล่งแม่น้ำลำคลอง**

เทศบาลตำบลเขื่อนบางลาง มีลักษณะภูมิประเทศโดยทั่วไปเป็นพื้นที่ ราบในหุบเขาส่วนใหญ่จะเป็นแหล่งต้นน้ำลำธาร และน้ำตกหลายแห่ง มีแม่น้ำสำคัญไหลผ่านหลายสาย ได้แก่

คลอง แม่น้ำปัตตานี ไหลผ่านพื้นที่หมู่บ้าน ตั้งแต่หมู่ที่ ๑ บ้านสนามบิน

**๑.๑.๗ สถานที่สำคัญ**

| พื้นที่ | สถานที่สำคัญ (ระบุรายละเอียด) | พิกัดทางภูมิศาสตร์ |
|---|---|---|
| หมู่ที่ ๑ | **สถานที่ราชการ** | |
| | สำนักงานเทศบาลตำบลเขื่อนบางลาง | ๖.๑๖๐๙๒๔,๑๐๑.๒๗๕๕๑๔ |
| | การไฟฟ้าฝ่ายผลิตแห่งประเทศไทย (เขื่อนบางลาง) | ๖.๑๖๐๓๘๗,๑๐๑.๒๗๓๓๓๕ |
| | **สถานบริการสาธารณสุข** | |
| | สถานพยาบาลการไฟฟ้าฝ่ายผลิตแห่งประเทศไทย (เขื่อนบางลาง) | ๖.๑๖๐๖๓๙,๑๐๑.๒๗๒๙๓๗ |
| | **สถาบันการศึกษา** | |
| | โรงเรียนเขื่อนบางลาง | ๖.๑๖๐๗๕๐,๑๐๑.๒๖๙๔๕๙ |
| | ศูนย์พัฒนาเด็กเล็กบ้านสนามบิน | ๖.๑๘๐๒๕๖,๑๐๑.๒๖๑๑๒๕ |
| | สถาบันศึกษาปอเนาะนูรอัลมุสฏอฟา | ๖.๑๙๕๐๔๘,๑๐๑.๒๕๕๒๐๑ |
| | สถาบันศึกษาปอเนาะวาฎอนียะห์ | ๖.๑๘๕๘๗๔,๑๐๑.๒๖๐๘๑๒ |
| | โรงเรียนศรีบางลางวิทยาอนุสรณ์ | ๖.๑๗๑๐๖๘,๑๐๑.๒๖๗๐๔๗ |
| | **สถานที่ตั้งทางศาสนา** | |
| | มัสยิดดารุลอามาน | ๖.๑๘๐๕๘๐,๑๐๑.๒๖๑๙๔๑ |
| | **พื้นที่ทิ้งขยะ** | |
| หมู่ที่ ๒ | **สถานที่ราชการ** | |
| | สถานบริการสาธารณสุข โรงพยาบาลส่งเสริมสุขภาพบ้านสันติ ๑ | ๖.๑๔๓๒๖๖,๑๐๑.๒๙๘๘๔๒ |
| | **สถาบันการศึกษา** | |
| | โรงเรียนบ้านสันติ | ๖.๑๔๔๑๕๙,๑๐๑.๓๐๑๙๔๘ |
| | ศูนย์พัฒนาเด็กเล็กบ้านสันติ | ๖.๑๔๓๕๙๗,๑๐๑.๓๐๑๐๖๘ |
| | **สถานที่ตั้งทางศาสนา** | |
| | มัสยิดนูรุลอีมาน | ๖.๑๔๓๓๔๙,๑๐๑.๓๐๐๗๖๒ |
| | **พื้นที่ทิ้งขยะ** | |
| หมู่ที่ ๓ | **สถานที่ราชการ** | |
| | **สถาบันการศึกษา** | |
| | โรงเรียนนิคมสร้างตนเองพัฒนาภาคใต้ ๙ | ๖.๑๙๑๐๓๕,๑๐๑.๓๓๑๙๖๔ |
| | **สถานที่ตั้งทางศาสนา** | |

| | | |
|---|---|---|
| | มัสยิดนูรุลอิสลาม<br>วัดจินดาพราหร์ม<br>**พื้นที่ทิ้งขยะ** | ๖.๑๙๕๐๙๗,๑๐๑.๓๓๒๘๒๓<br>๖.๑๙๐๐๑๑,๑๐๑.๓๓๑๗๑๔ |
| หมู่ที่ ๔ | **สถานที่ราชการ**<br>**สถานบริการสาธารณสุข**<br>**สถาบันการศึกษา**<br>โรงเรียนบ้านฉลองชัย<br>ศูนย์พัฒนาเด็กเล็กบ้านฉลองชัย<br>**สถานที่ตั้งทางศาสนา**<br>มัสยิดซีรอตุลตักวา<br>วัดบ้านฉลองชัย<br>**พื้นที่ทิ้งขยะ** | <br><br><br><br>๖.๑๓๖๕๔๘,๑๐๑.๓๒๙๖๑๘<br>๖.๑๓๗๑๐๓,๑๐๑.๓๓๐๖๒๖<br><br>๖.๑๓๗๙๖๘,๑๐๑.๓๒๕๐๖๖<br>๖.๑๓๗๐๐๒,๑๐๑.๓๓๔๗๒๐ |
| หมู่ที่ ๕ | **สถานที่ราชการ**<br>**สถานบริการสาธารณสุข**<br>**สถาบันการศึกษา**<br>ศูนย์การเรียนรู้ตำรวจตระเวนชายแดนบ้านภักดี<br>ศูนย์พัฒนาเด็กเล็กบ้านภักดี<br>**สถานที่ตั้งทางศาสนา**<br>มัสยิดอิสลาฮิดดีน<br>**พื้นที่ทิ้งขยะ** | <br><br><br><br>๖.๑๕๗๓๙๒,๑๐๑.๓๒๕๗๐๘<br>๖.๑๕๖๔๒๔,๑๐๑.๓๒๔๑๙๗<br><br>๖.๑๖๑๒๔๗,๑๐๑.๓๓๑๘๘๖ |
| หมู่ที่ ๖ | **สถานที่ราชการ**<br>**สถานบริการสาธารณสุข**<br>**สถาบันการศึกษา**<br>**สถานที่ตั้งทางศาสนา**<br>มัสยิดนูรุดดีนอีลาฮีย<br>**พื้นที่ทิ้งขยะ** | <br><br><br><br><br>๖.๑๕๙๘๐๙,๑๐๑.๒๕๐๙๓๒ |
| **รวม** | **สถานที่ราชการ ๒ แห่ง**<br>**สถานบริการสาธารณสุข ๒ แห่ง**<br>**สถาบันการศึกษา ๑๒ แห่ง**<br>**สถานที่ตั้งทางศาสนา ๘ แห่ง**<br>**พื้นที่ทิ้งขยะ - แห่ง** | |

**๑.๑.๘ สาธารณูปโภค**

| **พื้นที่** | **สาธารณูปโภค**<br>**(ระบุรายละเอียด)** | **พิกัดทางภูมิศาสตร์** |
|---|---|---|
| หมู่ที่ ๑ | **ไฟฟ้า ส่องสว่างสาธารณะ**<br>**ประปา** ภูเขา<br>**ถนน** ศรีบางลาง<br>**รถโดยสาร** ยะลาบันนังสตา-เขื่อนบางลาง<br>**การสื่อสารและโทรคมนาคม** | <br><br>๖.๑๖๑๕๐๘,๑๐๑.๒๗๐๒๓๐ |

| | | |
|---|---|---|
| | AIS, TOT<br>TRUE, CAT | ๖.๑๕๖๕๓๘, ๑๐๑.๒๖๗๕๙๔<br>๖.๑๕๖๕๓๘, ๑๐๑.๒๖๗๕๙๔ |
| หมู่ที่ ๒ | **ไฟฟ้า** ส่องสว่างสาธารณะ<br>**ประปา** ภูเขา<br>**ถนน** ศรีบางลาง<br>**รถโดยสาร** ยะล-เขื่อนบางลาง<br>**การสื่อสารและโทรคมนาคม**<br>AIS, TOT,<br>TRUE, CAT | <br><br><br><br><br><br>๖.๑๔๑๙๗๒, ๑๐๑.๒๙๘๙๓๗<br>๖.๑๔๓๓๕๒, ๑๐๑.๓๐๑๗๑๔ |
| หมู่ที่ ๓ | **ไฟฟ้า** ส่องสว่างสาธารณะ<br>**ประปา** ภูเขา<br>**ถนน** ภักดี - ตาเอียด<br>**รถโดยสาร**<br>**การสื่อสารและโทรคมนาคม** | |
| หมู่ที่ ๔ | **ไฟฟ้า** ส่องสว่างสาธารณะ<br>**ประปา** ภูเขา<br>**ถนน** ภักดีสันติธรรม - ฉลองชัย<br>รถโดยสาร ยะล-เขื่อนบางลาง<br>**การสื่อสารและโทรคมนาคม** AIS, TOT, | <br><br><br><br>๖.๑๓๖๒๑๖, ๑๐๑.๓๓๐๙๒๖ |
| หมู่ที่ ๕ | **ไฟฟ้า** ส่องสว่างสาธารณะ<br>**ประปา** ภูเขา<br>**ถนน** ภักดีสันติธรรม<br>**รถโดยสาร** ยะล-เขื่อนบางลาง<br>**การสื่อสารและโทรคมนาคม**<br>AIS, TOT,<br>TRUE, CAT | <br><br><br><br><br><br>๖.๑๕๕๒๓๑, ๑๐๑.๓๒๔๒๐๘<br>๖.๑๖๑๕๑๒, ๑๐๑.๓๓๑๕๖๔ |
| หมู่ที่ ๖ | **ไฟฟ้า** ส่องสว่างสาธารณะ<br>**ประปา** ภูเขา<br>**ถนน** บ้านสนามบิน - บ้านจาเราะแป<br>**รถโดยสาร**<br>**การสื่อสารและโทรคมนาคม** | |
| **รวม** | **ไฟฟ้า ๖**<br>**ประปา ๖**<br>**ถนน ๖**<br>**รถโดยสาร ๔ .**<br>**การสื่อสารและโทรคมนาคม** | |

**หมายเหตุ** วิธีการระบุพิกัดทางภูมิศาสตร์ ดูรายละเอียดเพิ่มเติม “การหาค่าพิกัดละติจูด ลองจิจูด จาก Google Maps”

## ๑.๑.๙ แผนที่พื้นที่เสี่ยงภัยของเทศบาลตำบลเขื่อนบางลาง

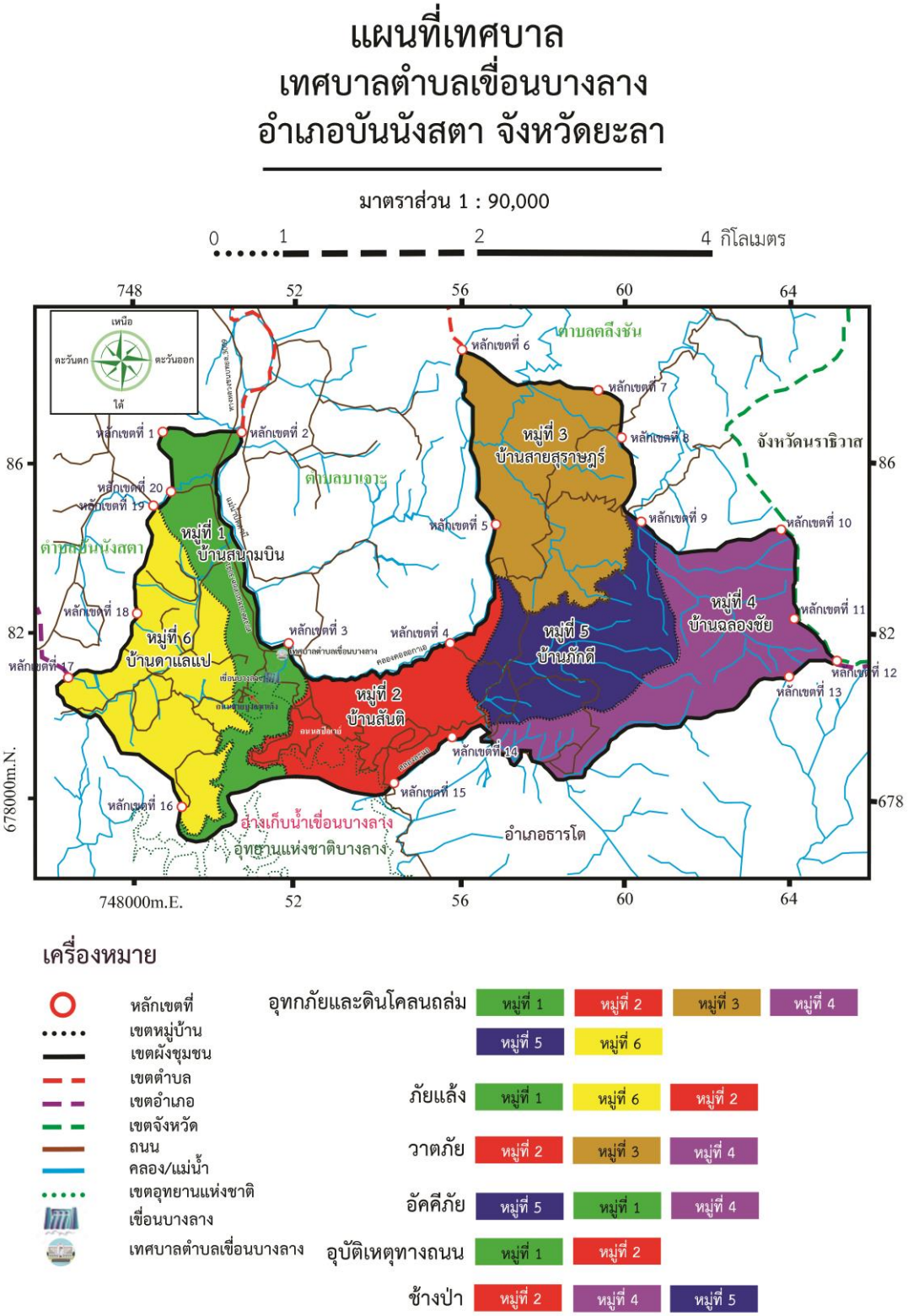


**แผนภาพที่ ๑-๑ : แผนที่พื้นที่เสี่ยงภัยของเทศบาลตำบลเขื่อนบางลาง**

### ๑.๒ สถานการณ์และแนวโน้มการเกิดสาธารณภัย

#### ๑.๒.๑ สถานการณ์สาธารณภัย

สาธารณภัยที่เกิดขึ้นในพื้นที่ เทศบาลตำบลเขื่อนบางลาง ส่วนใหญ่เกิดภัยจากอุทกภัยและดินโคลนถล่ม ภัยแล้ง และภัยจากช้างป่า โดยมีปัจจัยเสี่ยงมาจากพื้นที่ราบลุ่มติดภูเขา ชาวบ้านส่วนใหญ่ก่อสร้างสถานการณ์บ้านตามที่ลาดเชิงเขา การทำเกษตรบนที่ลาดเชิงเขา มีการกำจัดพืชที่ปกคลุมดินและการตัดไม้ทำลายป่า ส่งผลให้พื้นที่มีความลาดชันเพิ่มขึ้นเกิดการเปลี่ยนแปลงรูปแบบการไหลของน้ำผิวดิน ดังนั้นเมื่อเกิดฝนตกหนัก ทำให้พื้นที่ตำบลที่อยู่ในเขตที่สูงเกิดภัยดินโคลนถล่มได้ง่าย ภัยแล้งมีปัจจัยเสี่ยงมาจากในเขตพื้นที่ตำบลเขื่อนบางลางมีโอกาสในการขาดแคลนน้ำ เนื่องจากพื้นดินเป็นดินกรวดปนทรายทำให้แหล่งน้ำใต้ดินมีน้อยส่วนใหญ่แต่ละหมู่บ้านใช้น้ำประปาหมู่บ้านจากแหล่งน้ำเดียวกัน โดยในหมู่บ้านจะใช้ประปาภูเขาส่วนหนึ่ง และราษฎรส่วนหนึ่งเจาะน้ำบาดาลใช้เอง โดยเฉพาะในพื้นที่หมู่ที่ ๑ บ้านดาแลแป และบ้านกำปงบารู ที่เกิดภัยขึ้นบ่อยครั้ง และภัยจากช้างป่ามีปัจจัยเสี่ยงมาจากพื้นที่ในตำบลเขื่อนบางลางเป็นภูเขาสภาพป่ายังคงอุดมสมบูรณ์ กลุ่มช้างป่าจึงมักจะลงมาหากินและหาแหล่งน้ำในเขื่อนบางลาง ทำให้มีการทำลายพืชผลทางการเกษตรของชาวบ้าน และจากสถานการณ์สาธารณภัยดังกล่าว มักจะมีผู้ประสบภัยที่ได้รับผลกระทบต่อทรัพย์สิน

#### ๑.๒.๒ สถิติภัย

สถานการณ์สาธารณภัยของเทศบาลตำบลเขื่อนบางลาง ที่เกิดขึ้นและสร้างความสูญเสียต่อชีวิต และทรัพย์สินของประชาชนในรอบ ๕ ปีที่ผ่านมา (พ.ศ.๒๕๕๙-๒๕๖๓) มีดังนี้

**(๑) อัคคีภัย (Fire)**

**ตารางที่ ๑-๑ : สถิติการเกิดอัคคีภัยของเทศบาลตำบลเขื่อนบางลาง**

| พ.ศ. | จำนวนครั้งที่เกิดภัย (ครั้ง) | พื้นที่ประสบภัย (หมู่ที่/ชุมชน) | ผลกระทบความเสียหาย | | มูลค่าความเสียหาย (ล้านบาท) |
|---|---|---|---|---|---|
| | | | จำนวนบ้านเรือนที่เสียหายทั้งหลัง (หลัง) | จำนวนบ้านเรือนที่เสียหายบางส่วน (หลัง) | |
| ๒๕๖๓ | - | - | - | - | - |
| ๒๕๖๔ | - | - | - | - | - |
| ๒๕๖๕ | - | - | - | - | - |
| ๒๕๖๖ | ๑ | หมู่ที่ ๑ | - | ๑ | ๓๐,๐๐๐ |
| ๒๕๖๗ | - | - | - | - | - |
| **รวม** | **-** | **-** | **-** | **-** | ๓๐,๐๐๐ |

(ที่มา : แผนป้องกันและบรรเทาสาธารณภัย ข้อมูล ณ วันที่ ๒๐ เดือนพฤษภาคม พ.ศ. ๒๕๖๘)

**(๒) วาตภัย (Storm)**

**ตารางที่ ๑-๒ : สถิติการเกิดวาตภัยของเทศบาลตำบลเขื่อนบางลาง**

| พ.ศ. | จำนวนครั้งที่เกิดภัย (ครั้ง) | พื้นที่ประสบภัย (หมู่ที่/ชุมชน) | ผลกระทบความเสียหาย | | มูลค่าความเสียหาย (ล้านบาท) |
|---|---|---|---|---|---|
| | | | จำนวนบ้านเรือนที่เสียหายทั้งหลัง (หลัง) | จำนวนบ้านเรือนที่เสียหายบางส่วน (หลัง) | |
| ๒๕๖๓ | - | - | - | - | - |
| ๒๕๖๔ | ๑ | หมู่ที่ ๕ | - | ๑ | ๔,๙๔๔ |
| ๒๕๖๕ | - | - | - | - | - |
| ๒๕๖๖ | ๑ | หมู่ที่๑,หมู่ที่๕, หมู่ที่๖ | - | ๗ | ๑๒,๗๔๕ |
| ๒๕๖๗ | - | - | - | - | - |
| **รวม** | **-** | **-** | **-** | **-** | **๑๗,๖๘๙** |

(ที่มา : แผนป้องกันและบรรเทาสาธารณภัย ข้อมูล ณ วันที่ ๒๐ เดือนพฤษภาคม พ.ศ. ๒๕๖๘)

**(๓) อุทกภัย (Flood)**

**ตารางที่ ๑-๓ : สถิติการเกิดอุทกภัยของเทศบาลตำบลเขื่อนบางลาง**

| พ.ศ. | จำนวนครั้งที่เกิดภัย (ครั้ง) | พื้นที่ประสบภัย (หมู่ที่/ชุมชน) | ผลกระทบความเสียหาย | | | มูลค่าความเสียหาย (ล้านบาท) |
|---|---|---|---|---|---|---|
| | | | จำนวนครัวเรือนที่ประสบภัย | พื้นที่การเกษตรเสียหาย (ไร่) | จำนวนสัตว์ที่รับผลกระทบ (ตัว) | |
| ๒๕๖๓ | - | - | - | - | - | - |
| ๒๕๖๔ | - | - | - | - | - | - |
| ๒๕๖๕ | - | - | - | - | - | - |
| ๒๕๖๖ | - | - | - | - | - | - |
| ๒๕๖๗ | - | - | - | - | - | - |
| **รวม** | **-** | **-** | **-** | **-** | **-** | **-** |

(ที่มา : แผนป้องกันและบรรเทาสาธารณภัย ข้อมูล ณ วันที่ ๒๗ เดือนพฤษภาคม พ.ศ. ๒๕๖๘)

**(๔) ภัยจากดินโคลนถล่ม (Landslide)**

**ตารางที่ ๑-๔ : สถิติการเกิดภัยจากดินโคลนถล่มของเทศบาลตำบลเขื่อนบางลาง**

| พ.ศ. | จำนวนครั้งที่เกิดภัย (ครั้ง) | พื้นที่ประสบภัย (หมู่ที่/ชุมชน) | ผลกระทบความเสียหาย | | | มูลค่าความเสียหาย (ล้านบาท) |
|---|---|---|---|---|---|---|
| | | | จำนวนบ้านเรือนที่ประสบภัย | เสียชีวิต (คน) | บาดเจ็บ (คน) | |
| ๒๕๖๓ | - | - | - | - | - | - |
| ๒๕๖๔ | ๑ | - | - | - | - | - |
| ๒๕๖๕ | ๒ | - | - | - | - | - |
| ๒๕๖๖ | ๓ | - | - | - | - | - |
| ๒๕๖๗ | ๑ | หมู่ที่ ๔,หมู่ที่ ๕ | ๒ | - | - | ๗๖,๓๔๐ |
| **รวม** | **-** | **-** | **-** | **-** | **-** | **-** |

(ที่มา : แผนป้องกันและบรรเทาสาธารณภัย ข้อมูล ณ วันที่ ๒๐ เดือนมีนาคม พ.ศ. ๒๕๖๘)

**(๕) แผ่นดินไหวและสึนามิ (Earthquake and Tsunami)**

**ตารางที่ ๑-๕ : สถิติการเกิดภัยจากแผ่นดินไหวและสึนามิเทศบาลตำบลเขื่อนบางลาง**

| พ.ศ. | จำนวนครั้งที่เกิดเหตุ (ครั้ง) | สถานที่เกิดเหตุ | ผลกระทบความเสียหาย | | มูลค่าความเสียหาย (ล้านบาท) |
|---|---|---|---|---|---|
| | | | จำนวนผู้เสียชีวิต (คน) | จำนวนผู้บาดเจ็บ (คน) | |
| ๒๕๖๓ | - | - | - | - | - |
| ๒๕๖๔ | - | - | - | - | - |
| ๒๕๖๕ | - | - | - | - | - |
| ๒๕๖๖ | - | - | - | - | - |
| ๒๕๖๗ | - | - | - | - | - |
| **รวม** | **-** | **-** | **-** | **-** | **-** |

(ที่มา : แผนป้องกันและบรรเทาสาธารณภัย ข้อมูล ณ วันที่ ๒๐ เดือนพฤษภาคม พ.ศ. ๒๕๖๘)

**(๖) ภัยแล้ง (Drought)**

**ตารางที่ ๑-๖ : สถิติการเกิดภัยแล้งเทศบาลตำบลเขื่อนบางลาง**

| พ.ศ. | จำนวนครั้งที่เกิดเหตุ (ครั้ง) | สถานที่เกิดเหตุ | ผลกระทบความเสียหาย | | มูลค่าความเสียหาย (ล้านบาท) |
|---|---|---|---|---|---|
| | | | จำนวนผู้เสียชีวิต (คน) | จำนวนผู้บาดเจ็บ (คน) | |
| ๒๕๖๓ | - | - | - | - | - |
| ๒๕๖๔ | - | - | - | - | - |
| ๒๕๖๕ | - | - | - | - | - |
| ๒๕๖๖ | - | - | - | - | - |
| ๒๕๖๗ | - | - | - | - | - |
| **รวม** | - | - | - | - | - |

(ที่มา : แผนป้องกันและบรรเทาสาธารณภัย ข้อมูล ณ วันที่ ๒๐ เดือนพฤษภาคม พ.ศ. ๒๕๖๘)

**(๗) โรคระบาด (Pandemic)**

**ตารางที่ ๑-๗ : สถิติการเกิดโรคระบาดเทศบาลตำบลเขื่อนบางลาง**

| พ.ศ. | จำนวนครั้งที่เกิดเหตุ (ครั้ง) | สถานที่เกิดเหตุ | ผลกระทบความเสียหาย | | มูลค่าความเสียหาย (ล้านบาท) |
|---|---|---|---|---|---|
| | | | จำนวนผู้เสียชีวิต (คน) | จำนวนผู้บาดเจ็บ (คน) | |
| ๒๕๖๓ | - | - | - | - | - |
| ๒๕๖๔ | ๑ | หมู่ที่ ๑,๒,๓,๔,๕,๖ | - | ๒๐๐ | ๑๘๖,๗๙๐ |
| ๒๕๖๕ | ๑ | หมู่ที่ ๑,๔,๕ | - | - | ๒๐,๐๐๐ |
| ๒๕๖๖ | ๑ | หมู่ที่ ๑,๔,๕ | - | - | ๒๐,๐๐๐ |
| ๒๕๖๗ | - | หมู่ที่ ๔,๕ | - | - | ๒๐,๐๐๐ |
| **รวม** | - | - | - | - | **๒๔๖,๗๙๐** |

(ที่มา : แผนป้องกันและบรรเทาสาธารณภัย ข้อมูล ณ วันที่ ๒๐ เดือนพฤษภาคม พ.ศ. ๒๕๖๘)

**(๘) ภัยจากไฟป่าและหมอกควัน (Forest Fire and Smoke)**

**ตารางที่ ๑-๘ : สถิติการเกิดไฟป่าและหมอกควันเทศบาลตำบลเขื่อนบางลาง**

| พ.ศ. | จำนวนครั้งที่เกิดเหตุ (ครั้ง) | สถานที่เกิดเหตุ | ผลกระทบความเสียหาย | | มูลค่าความเสียหาย (ล้านบาท) |
|---|---|---|---|---|---|
| | | | จำนวนผู้เสียชีวิต (คน) | จำนวนผู้บาดเจ็บ (คน) | |
| ๒๕๖๓ | - | - | - | - | - |
| ๒๕๖๔ | - | - | - | - | - |
| ๒๕๖๕ | - | - | - | - | - |
| ๒๕๖๖ | - | - | - | - | - |
| ๒๕๖๗ | - | - | - | - | - |
| **รวม** | - | - | - | - | - |

(ที่มา : (ที่มา : แผนป้องกันและบรรเทาสาธารณภัย ข้อมูล ณ วันที่ ๒๐ เดือนพฤษภาคม พ.ศ. ๒๕๖๘)

**(๙) ภัยจากสารเคมี (Chemical incidents)**

**ตารางที่ ๑-๙ : สถิติการเกิดภัยจากสารเคมีเทศบาลตำบลเขื่อนบางลาง**

| พ.ศ. | จำนวนครั้งที่เกิดเหตุ (ครั้ง) | สถานที่เกิดเหตุ | ผลกระทบความเสียหาย | | มูลค่าความเสียหาย (ล้านบาท) |
|---|---|---|---|---|---|
| | | | จำนวนผู้เสียชีวิต (คน) | จำนวนผู้บาดเจ็บ (คน) | |
| ๒๕๖๓ | - | - | - | - | - |
| ๒๕๖๔ | - | - | - | - | - |
| ๒๕๖๕ | - | - | - | - | - |
| ๒๕๖๖ | - | - | - | - | - |
| ๒๕๖๗ | - | - | - | - | - |
| **รวม** | - | - | - | - | - |

(ที่มา : แผนป้องกันและบรรเทาสาธารณภัย ข้อมูล ณ วันที่ ๒๐ เดือนพฤษภาคม พ.ศ. ๒๕๖๘)

**(๑๐) ภัยจากการคมนาคม (Transportation)**

**ตารางที่ ๑-๑๐ : สถิติการเกิดภัยจากสารเคมี เทศบาลตำบลเขื่อนบางลาง**

| พ.ศ. | จำนวนครั้งที่เกิดเหตุ (ครั้ง) | สถานที่เกิดเหตุ | ผลกระทบความเสียหาย | | มูลค่าความเสียหาย (ล้านบาท) |
|---|---|---|---|---|---|
| | | | จำนวน ผู้เสียชีวิต (คน) | จำนวน ผู้บาดเจ็บ (คน) | |
| ๒๕๖๓ | - | - | - | - | - |
| ๒๕๖๔ | - | - | - | - | - |
| ๒๕๖๕ | - | - | - | - | - |
| ๒๕๖๖ | - | - | - | - | - |
| ๒๕๖๗ | - | - | - | - | - |
| **รวม** | - | - | - | - | - |

(ที่มา : แผนป้องกันและบรรเทาสาธารณภัย ข้อมูล ณ วันที่ ๒๐ เดือนพฤษภาคม พ.ศ. ๒๕๖๘)

**๑.๓ สถานการณ์/ความเสี่ยงจากสาธารณภัยที่เกิดขึ้นในพื้นที่เทศบาลตำบลเขื่อนบางลาง**

เมื่อมีการวิเคราะห์ความเสี่ยง หรือการประเมินความเสี่ยงจากสาธารณภัยแล้วจะทำให้ทราบถึงพื้นที่เสี่ยงภัยและปัจจัยที่ทำให้เกิดความเสี่ยงจากสาธารณภัย ซึ่งจะทำให้สามารถกำหนดแนวทางในการลดความเสี่ยงจากสาธารณภัยได้ตรงกับความเสี่ยงที่เกิดขึ้น นำไปสู่การลดความเสี่ยงอย่างยั่งยืน ที่หมู่บ้าน/ชุมชนมีวิธีการ รู้รับ ปรับตัวในการรับมือกับสถานการณ์สาธารณภัยที่อาจจะเกิดขึ้น เช่น การกำหนดกิจกรรม โครงการหรือแผนงานที่กำหนดจากผลการประเมินและวิเคราะห์ความเสี่ยงของพื้นที่หนึ่งๆ เพื่อลดโอกาสในการได้รับผลกระทบ จากสาธารณภัยที่สามารถคาดการณ์ได้ในปัจจุบันและเพื่อป้องกันไม่ให้เกิดความเสี่ยงเพิ่มมากขึ้นในอนาคต

เทศบาลตำบลเขื่อนบางลาง รับผิดชอบในการป้องกันและบรรเทาสาธารณภัยในเขตตำบลเขื่อนบางลางซึ่งมีหมู่บ้านที่เป็นพื้นที่เสี่ยงภัย และปัจจัยที่เป็นสาเหตุทำให้เกิดความเสี่ยงจากภัยต่างๆ ดังต่อไปนี้

**ตารางที่ ๑.๑๑ : ตารางแสดงปัจจัย/สาเหตุที่ทำให้เกิดความเสี่ยงจากสาธารณภัย**

| ประเภทของภัย | ระดับความเสี่ยงภัย | | | ปัจจัย/สาเหตุ ที่ทำให้เกิดความเสี่ยงจากสาธารณภัย |
|---|---|---|---|---|
| | เสี่ยงสูง | เสี่ยงปานกลาง | เสี่ยงต่ำ | |
| อุทกภัย | หมู่ที่ ๑ | หมู่ที่ ๕ | หมู่ที่ ๔ | **ความเปราะบาง**<br>-เป็นพื้นที่ราบลุ่ม มีแม่น้ำหลายสาย พื้นที่เสี่ยงบางจุดไม่มีพนังหรือเขื่อนกั้นตลิ่ง โดยเฉพาะพื้นที่หมู่ที่ ๑<br>-ขาดระบบเตือนภัยที่มีประสิทธิภาพ โดยเฉพาะพื้นที่หมู่ที่ ๑<br>**ความล่อแหลม**<br>-ประชาชนส่วนใหญ่ปลูกบ้านพักอาศัยติดริมแม่น้ำ โดยเฉพาะพื้นที่ หมู่ที่ ๔ |

| ประเภทของภัย | ระดับความเสี่ยงภัย | | | ปัจจัย/สาเหตุ ที่ทำให้เกิดความเสี่ยงจากสาธารณภัย |
|---|---|---|---|---|
| | เสี่ยงสูง | เสี่ยงปานกลาง | เสี่ยงต่ำ | |
| | | | | **ศักยภาพ**<br>-มีอุปกรณ์เตือนภัย<br>มีเครื่องมือเครื่องจักรในการป้องกันและบรรเทาสาธารณภัยฯลฯ<br>-ชุมชน/หมู่บ้าน มีการฝึกการป้องกันและบรรเทาสาธารณภัยเป็นประจำ |
| ภัยแล้ง | หมู่ที่ ๑ | หมู่ที่ ๖ | หมู่ที่ ๒ | **ความล่อแหลม**<br>- พื้นที่ส่วนใหญ่เป็นพื้นที่ทางเกษตรเกษตรกรจึงมีความต้องการใช้น้ำในปริมาณมากและต่อเนื่องทั้งปี โดยเฉพาะพื้นที่หมู่ที่๑ และหมู่ที่ ๖<br><br>- แหล่งกักเก็บน้ำเพื่อการเกษตร รวมทั้งแม่น้ำลำคลองตื้นเขิน โดยเฉพาะพื้นที่หมู่ที่ ๑<br><br>- มีการบุกรุกทำลายป่าไม้ โดยเฉพาะพื้นที่หมู่ที่ ๒<br>**ความเปราะบาง**<br>-แหล่งกักเก็บน้ำเพื่อการเกษตรรวมทั้งแม่น้ำลำคลองตื้นเขิน<br>**ศักยภาพ**<br>- มีเขื่อนหรือแหล่งน้ำและระบบชลประทาน ที่ดี<br><br>- ขุดลอกแหล่งน้ำเดิมเพื่อกักเก็บน้ำไว้ใช้ใน ฤดูแล้ง<br>- มีการรณรงค์ในการอนุรักษ์ทรัพยากรธรรมชาติและขยายพื้นที่ป่า เช่น การปลูกป่า |
| วาตภัย | หมู่ที่ ๒. | หมู่ที่ ๓ | หมู่ที่ ๔ | **ความล่อแหลม**<br>- ลักษณะภูมิอากาศโดยทั่วไปอยู่ภายใต้อิทธิพลของลมมรสุม โดยเฉพาะพื้นที่หมู่ที่ ๒<br>- บุคลกรที่มีความรู้ด้านสาธารณภัยไม่เพียงพอ โดยเฉพาะพื้นที่หมู่ที่ ๒ และหมู่ที่ ๓<br>**ความเปราะบาง** |

| ประเภทของภัย | ระดับความเสี่ยงภัย | | | ปัจจัย/สาเหตุ ที่ทำให้เกิดความเสี่ยงจากสาธารณภัย |
|---|---|---|---|---|
| | เสี่ยงสูง | เสี่ยงปานกลาง | เสี่ยงต่ำ | |
| | | | | - อาคารบ้านเรือนและสภาพแวดล้อมขาดการบำรุงดูแลรักษาให้เกิดความปลอดภัย โดยเฉพาะพื้นที่หมู่ที่ ๒<br>**ศักยภาพ**<br>- ติดตามสภาพภูมิอากาศโดยเฉพาะ ช่วงฤดูมรสุม<br>- จัดหลักสูตรอบรมบุคลากรที่เป็นกลุ่มเป้าหมายให้ครบถ้วน<br>- มีการปรับปรุงและซ่อมแซมสิ่งปลูกสร้างต่างๆ ให้มีสภาพมั่นคงแข็งแรง สามารถทนต่อลมพายุได้ |
| อัคคีภัย | หมู่ที่ ๕ | หมู่ที่ ๑ | หมู่ที่ ๔ | **ความล่อแหลม**<br>- ประชาชนขาดความตระหนักในการดูแลความปลอดภัยเรื่องการใช้ไฟฟ้า โดยเฉพาะพื้นที่หมู่ที่ ๑<br>- ประชาชนไม่ทราบถึงแนวทางปฏิบัติที่ถูกต้องเมื่อเกิดอัคคีภัยขึ้น โดยเฉพาะพื้นที่หมู่ที่ ๑<br>**ความเปราะบาง**<br>-ขาดความรู้ในการป้องกัน<br>-สภาพอุปกรณ์ไฟฟ้าชำรุด<br>**ศักยภาพ**<br>- มีการอบรมให้ความรู้ความเข้าใจในเรื่องอัคคีภัย<br>- มีการฝึกการป้องกันและบรรเทาสาธารณภัยด้านอัคคีภัยเป็นประจำทุกปี และให้ความรู้เกี่ยวกับอัคคีภัยแก่ประชาชน |
| สารเคมีและวัตถุอันตราย | หมู่ที่ - | หมู่ที่ - | หมู่ที่ - | **ความล่อแหลม**<br>**ความเปราะบาง**<br>**ศักยภาพ**<br>-- มีการฝึกการป้องกันและบรรเทาสาธารณภัยเพื่อป้องกันและแก้ไขปัญหาสารเคมีและวัตถุอันตราย |

จากการวิเคราะห์สถานการณ์สาธารณภัยและการประเมินความเสี่ยงจากสาธารณภัย ภายใต้ฐานข้อมูลสถานการณ์สาธารณภัย สถิติการเกิดภัย ความถี่การเกิดภัย และปัจจัยที่ทำให้เกิดความเสี่ยงจากสาธารณภัย สามารถจัดลำดับความเสี่ยงจากมากไปหาน้อยตามลำดับได้ ดังนี้

**ตารางที่ ๑-๑๒ : ลำดับความเสี่ยงภัยของเทศบาลตำบลเขื่อนบางลาง**

| ภัยที่เกิดจากธรรมชาติ | ภัยที่เกิดจากการกระทำของมนุษย์ |
|---|---|
| ๑. อุทกภัยและดินโคลนถล่ม | ๑. การทำเกษตรในพื้นที่ลาดชันเชิงเขา, การกำจัดพืชที่ปกคลุมดินและการตัดไม้ทำลายป่า, การก่อสร้างถนนในบริเวณเชิงเขาที่ลาดชัน |
| ๒. ภัยแล้ง | ๒. การตัดไม้ทำลายป่าเพื่อการเกษตร |
| ๓. อัคคีภัย. | ๓. การเผาไหม้เพื่อทำการเกษตร |
| ๔. วาตภัย | ๔. การตัดไม้ทำลายป่า |
| ๕. อุบัติเหตุจราจรทางถนน | ๕. การขับรถโดยประมาท, ขับรถเร็ว, ขับรถขณะมึนเมา, ใช้โทรศัพท์ขณะขับรถ, คนข้ามเดินข้ามถนน เช่น ไม่ข้ามถนนตรงทางม้าลายหรือสะพานลอย, ข้ามตัดหน้ารถระยะกระชั้นชิด |

**๑.๔ ปฏิทินสาธารณภัยประจำปี**

ในช่วงระยะเวลาที่ผ่านมา มีการเกิดสาธารณภัยขึ้นบ่อยครั้งและเกิดขึ้นเป็นประจำในช่วงระยะเวลาหนึ่ง จึงทำให้ เทศบาลตำบลเขื่อนบางลาง สามารถคาดการณ์การเกิดภัยได้มากขึ้น ได้แก่ อุทกภัย ภัยแล้ง วาตภัย อัคคีภัย ไฟป่า (ระบุเฉพาะประเภทภัยที่เกิดขึ้นในพื้นที่) นอกจากนี้ภัยจากการคมนาคม (อุบัติเหตุทางถนน) ก็ยังเป็นสาธารณภัยที่เกิดบ่อยครั้งมากขึ้น ซึ่งการคาดการณ์ทำได้ยากเพราะเป็นพฤติกรรมของมนุษย์ เว้นแต่ในบางช่วงระยะเวลาหากมีการใช้ถนนมาก เช่น เทศกาลต่างๆ ก็มีแนวโน้มจะเกิดมากขึ้น

**ตารางที่ ๑-๑๓ : ปฏิทินสาธารณภัยของ เทศบาลตำบลเขื่อนบางลาง** เพื่อเป็นแนวทางในการเตรียมการป้องกันและบรรเทาสาธารณภัยไว้ล่วงหน้า เทศบาลตำบลเขื่อนบางลาง จึงทำปฏิทินสาธารณภัยที่เกิดขึ้นในพื้นที่ ดังนี้

| ภัย/เดือน | ระยะเวลาที่เกิดภัย | | | | | | | | | | | |
|---|---|---|---|---|---|---|---|---|---|---|---|---|
| | ม.ค. | ก.พ. | มี.ค. | เม.ย. | พ.ค. | มิ.ย. | ก.ค. | ส.ค. | ก.ย. | ต.ค. | พ.ย. | ธ.ค. |
| อุทกภัย | | | | | | | | | ← | — | — | → |
| ภัยแล้ง | | ← | — | ฤดูแล้ง | — | → | | | | | | |
| พายุฤดูร้อน | | | ← | — | — | → | | | | | | |
| อัคคีภัย | ← | → | | ← | → | | | | | | | ← → |
| อุบัติเหตุทางถนน | ← | → | | ← | → | | | | | | | ← → |
| ช้างป่า | ← | — | — | — | — | — | — | — | — | — | — | → |

**<u>หมายเหตุ</u> : ..... เฝ้าระวังตลอดทั้งปี**

# บทที่ ๒
# นโยบายและยุทธศาสตร์การจัดการความเสี่ยงจากสาธารณภัย

การป้องกันและบรรเทาสาธารณภัยของเทศบาลตำบลเขื่อนบางลาง มีเป้าหมายสูงสุด “การรู้รับ-ปรับตัว-ฟื้นเร็วทั่ว-อย่างยั่งยืน” (Resilience) โดยนำกรอบนโยบาย ยุทธศาสตร์ และกรอบแนวคิดการจัดการความเสี่ยงจากสาธารณภัย ประกอบกับแนวโน้มสถานการณ์ภัยที่เพิ่มมากขึ้น พร้อมทั้งบทเรียนการจัดการสาธารณภัยที่ผ่านมา นำมาทบทวน ปรับปรุง และจัดทำแผนฉบับนี้ให้เป็นไปตามข้อเท็จจริงเกี่ยวกับการป้องกันและบรรเทาสาธารณภัย เพื่อให้ทุกหน่วยงานใช้เป็น แนวทางในการจัดการความเสี่ยงจากสาธารณภัยขององค์กรปกครองส่วนท้องถิ่น โดยมีสาระสำคัญ ดังรายละเอียดต่อไปนี้

**๒.๑ นโยบายการป้องกันและบรรเทาสาธารณภัยของเทศบาลตำบลเขื่อนบางลาง**

เทศบาลตำบลเขื่อนบางลาง กำหนดนโยบายการป้องกันและบรรเทาสาธารณภัยของเทศบาลตำบลเขื่อนบางลาง ตามนโยบายการป้องกันและบรรเทาสาธารณภัยแห่งชาติ ดังนี้

๒.๑.๑ มุ่งเน้นการลดความเสี่ยงจากสาธารณภัยด้วยการสร้างความตระหนักรู้ให้ทุกภาคส่วนของสังคมไทยเข้าใจความเสี่ยงจากสาธารณภัยให้ครอบคลุมทุกมิติ เพื่อนำไปสู่การประเมินความเสี่ยงและการใช้ข้อมูลความเสี่ยงประกอบการวางแผน การลงทุน และการตัดสินใจอย่างรู้เท่าทันภัย

๒.๑.๒ เสริมสร้างความเข้มแข็งการบูรณาการความร่วมมือกับทุกภาคส่วนให้ยกระดับมาตรฐานระบบการจัดการสาธารณภัยในภาวะฉุกเฉินของประเทศให้มีประสิทธิภาพและประสิทธิผลในการจัดการทุกระดับ พร้อมทั้งการบรรเทาทุกข์และช่วยเหลือสงเคราะห์ผู้ประสบภัยได้อย่างรวดเร็ว ทั่วถึง และทันต่อเหตุการณ์

๒.๑.๓ สร้างระบบการฟื้นฟูอย่างยั่งยืนโดยจัดให้มีการซ่อมสร้างและฟื้นฟูให้กลับคืนสู่สภาวะปกติโดยเร็วหรือดีกว่าเดิม และปลอดภัยกว่าเดิม เพื่อลดความเสี่ยงเดิมและป้องกันความเสี่ยงใหม่

๒.๑.๔ สร้างการเป็นหุ้นส่วนในการจัดการความเสี่ยงจากสาธารณภัยร่วมกับหน่วยงานเครือข่ายทั้งภายในประเทศและระหว่างประเทศ ให้ครอบคลุมทุกมิติ

๒.๑.๕ เสริมสร้างการวิจัยและพัฒนานวัตกรรม เทคโนโลยี และภูมิปัญญา โดยการยกระดับศักยภาพการจัดการความเสี่ยงจากสาธารณภัยของ อปท.

**๒.๒ วัตถุประสงค์ของแผนปฏิบัติการในการป้องกันและบรรเทาสาธารณภัยของเทศบาลตำบลเขื่อนบางลาง**

๒.๒.๑ เพื่อวางระบบในการป้องกันและบรรเทาสาธารณภัยแบบบูรณาการและมีความเป็นเอกภาพในการบังคับบัญชา

๒.๒.๒ เพื่อการจำทำแผนป้องกะนและบรรเทาสาธารณภัย สามารถนำมาตรการในการลดหรือหลีกเลี่ยงไม่ให้เกิดสาธารณภัย มาใช้อย่างมีประสิทธิภาพ

๒.๒.๓ เพื่อช่วยเหลือชีวิตและทรัพย์สินของประชาชนให้ปลอดภัยจากสาธารณภัยได้อย่างรวดเร็วและทั่วถึง

**๒.๓ วิสัยทัศน์**

ระบบการศึกษาเด่น การคมนาคมสะดวก ประชาชนมีคุณภาพชีวิตที่ดี การบริหารจัดการตามหลักธรรมาภิบาล

**๒.๔ พันธกิจ**

๒.๔.๑. จัดให้มีและบำรุงรักษาทางบกและทางน้ำ

๒.๔.๒. จัดให้มีและบำรุงรักษาน้ำ เพื่อการอุปโภคและบริโภค

๒.๔.๓. จัดให้มีและบำรุงรักษา การระบายน้ำ

๒.๔.๔. จัดให้มีและบำรุงแสงสว่างให้เพียงพอ

๒.๔.๕. จัดให้มีการขยายระบบจำหน่ายไฟฟ้าให้ทั่วถึง

๒.๔.๖. สนับสนุนและส่งเสริม การศึกษาทุกระดับชั้น

๒.๔.๗. สนับสนุนและส่งเสริม ตลอดจนทำนุบำรุงศิลปวัฒนธรรม การศาสนาของประชาชน

๒.๔.๘. สนับสนุนและส่งเสริมการประกอบอาชีพของประชาชน

๒.๔.๙. สนับสนุนและส่งเสริมการกีฬา และนันทนาการ

๒.๔.๑๐. สนับสนุนและส่งเสริมการท่องเที่ยว

๒.๔.๑๑.ป้องกันและแก้ไขปัญหายาเสพติด

**๒.๕ เป้าหมาย**

๒.๕.๑. เพื่อให้ชุมชนและประชาชนมีความพร้อมในการป้องกันและบรรเทาสาธารณภัย

๒.๕.๒. เพื่อพัฒนาขีดความรถในการให้บริการด้านการป้องกันและบรรเทาสาธารณภัยได้อย่างมีประสิทธิภาพสามารถลดความสูญเสียที่เกิดจากภัยพิบัติให้เหลือน้อยที่สุด

๒.๕.๓. เพื่อให้ประชาชนผู้ประสบภัยได้รับการช่วยเหลือ ฟื้นฟู และเยียวยา อย่างทันท่วงที

๒.๕.๔. เพื่อบรณาการระบบการสั่งการที่มีเอกภาพในการป้องกันและบรรเทาสาธารณภัยระดับตำบล

๒.๕.๕. เพื่อสร้างระบบบริหารจัดการสาธารณภัยที่ดี และสอดคล้องกับวัฏจักรการเกิดภัยนำไปสู่ความคุ้มค่า และยั่งยืน

๒.๕.๖. เพื่อลดความเสี่ยงที่มีอยู่เดิมและป้องกันไม่ให้ความเสี่ยงใหม่เกิดขึ้น

๒.๕.๗. เพื่อการประยุกต์ใช้เทคโนโลยีสารสนเทศ และภูมิปัญญาในการจัดการความเสี่ยงจากสาธารณภัย

**๒.๖ ตัวชี้วัดความสำเร็จในการจัดการความเสี่ยงจากสาธารณภัยของประเทศ** แบ่งออกเป็น ๒ ตัวชี้วัด ได้แก่

| ตัวชี้วัด | เป้าหมาย |
|---|---|
| **๒.๖.๑ การลดความสูญเสียและความเสียหาย** | (๑) อัตราการเสียชีวิตจากสาธารณภัยต่อประชากร ๑๐๐,๐๐๐ คน<br>(๒) จำนวนผู้ได้รับผลกระทบจากสาธารณภัยต่อประชากร ๑๐๐,๐๐๐ คน<br>(๓) ความสูญเสียทางเศรษฐกิจที่เกิดจากสาธารณภัยโดยตรงต่อผลิตภัณฑ์มวลรวมของประเทศ<br>(๔) ความเสียหายจากสาธารณภัยที่มีต่อโครงสร้างพื้นฐานที่สำคัญ และการหยุดชะงักของบริการสาธารณะขั้นพื้นฐาน ในจำนวนนั้นรวมถึงสถานพยาบาลและสถานศึกษา ด้วยการพัฒนาโครงสร้างและบริการพื้นฐานให้มีความพร้อมรับมือและสามารถฟื้นกลับได้เร็วเมื่อเกิดสาธารณภัย |
| **๒.๖.๒ การเพิ่มศักยภาพในการจัดการความเสี่ยงจากสาธารณภัย** | (๑) จำนวนแผนการป้องกันและบรรเทาสาธารณภัยที่มีการบรรจุองค์ประกอบประเด็นการจัดการความเสี่ยงจากสาธารณภัย<br>(๒) ความร่วมมือระหว่างประเทศด้านการจัดการความเสี่ยงจากสาธารณภัยอย่างยั่งยืน<br>(๓) ขีดความสามารถระบบเตือนภัย โดยการจัดหาเทคโนโลยี เครื่องมือ อุปกรณ์ และประชาชนสามารถเข้าถึงการแจ้งเตือนภัยและข้อมูลความเสี่ยงสาธารณภัย |

**๒.๗ ยุทธศาสตร์การจัดการความเสี่ยงจากสาธารณภัย**

ยุทธศาสตร์ของแผนฉบับนี้ เป็นการตอบสนองต่อวัตถุประสงค์ วิสัยทัศน์ พันธกิจ และเป้าหมายของแผนให้มีประสิทธิภาพมากยิ่งขึ้น ตลอดจนยกระดับการจัดการความเสี่ยงจากสาธารณภัยไปสู่มาตรฐานตามหลักสากล เพื่อสร้างการรู้เท่าทันภัยและภูมิคุ้มกันให้กับทุกภาคส่วน ประกอบด้วย ๕ ยุทธศาสตร์ ได้แก่

ยุทธศาสตร์ที่ ๑ การมุ่งเน้นการลดความเสี่ยงจากสาธารณภัย

ยุทธศาสตร์ที่ ๒ การจัดการในภาวะฉุกเฉินแบบบูรณาการ
ยุทธศาสตร์ที่ ๓ การเพิ่มประสิทธิภาพการฟื้นฟูอย่างยั่งยืน
ยุทธศาสตร์ที่ ๔ การส่งเสริมการเป็นหุ้นส่วนระหว่างประเทศในการจัดการความเสี่ยงจากสาธารณภัย
ยุทธศาสตร์ที่ ๕ การเพิ่มประสิทธิภาพระบบบริหารจัดการและประยุกต์ใช้นวัตกรรมด้านสาธารณภัย

## ยุทธศาสตร์ที่ ๑ การมุ่งเน้นการลดความเสี่ยงจากสาธารณภัย

**(๑) เป้าประสงค์**

(๑.๑) เพื่อจัดการความเสี่ยงที่อาจเกิดขึ้น โดยการลดความเปราะบาง และความล่อแหลม พร้อมทั้งการเพิ่มขีดความสามารถในการเตรียมพร้อมรับกับสาธารณภัยที่เกิดขึ้น

(๑.๒) เพื่อให้ทุกภาคส่วนดำเนินการลดความเสี่ยงที่มีอยู่เดิมและป้องกันไม่ให้เกิดความเสี่ยงใหม่

**(๒) กลยุทธ์**

(๒.๑) พัฒนาและส่งเสริมให้มีความเข้าใจความเสี่ยงจากสาธารณภัยในทุกภาคส่วน

(๒.๒) พัฒนามาตรการลดความเสี่ยงจากสาธารณภัย

(๒.๓) ส่งเสริมให้ทุกภาคส่วนและทุกระดับเสริมสร้างความเป็นหุ้นส่วนในการลดความเสี่ยงจากสาธารณภัย

## ยุทธศาสตร์ที่ ๒ การจัดการในภาวะฉุกเฉินแบบบูรณาการ

**(๑) เป้าประสงค์**

(๑.๑) เพื่อยกระดับมาตรฐานระบบการจัดการสาธารณภัยในภาวะฉุกเฉินเป็นไปอย่างมีมาตรฐาน เอกภาพ และยืดหยุ่น โดยการบูรณาการความร่วมมือจากทุกภาคส่วนให้เกิดประสิทธิภาพและประสิทธิผล

(๑.๒) เพื่อให้ผู้ประสบภัยได้รับความช่วยเหลือบรรเทาทุกข์อย่างรวดเร็ว ทั่วถึง และทันต่อเหตุการณ์

(๑.๓) เพื่อลดความสูญเสียชีวิตและทรัพย์สินของประชาชนที่ได้รับผลกระทบจากสาธารณภัยให้น้อยที่สุด

**(๒) กลยุทธ์**

(๒.๑) พัฒนามาตรฐานการจัดการในภาวะฉุกเฉินอย่างมีเอกภาพ

(๒.๒) พัฒนาระบบและเครื่องมือสนับสนุนการเผชิญเหตุ

(๒.๓) เพิ่มประสิทธิภาพระบบและแนวปฏิบัติในการบรรเทาทุกข์

## ยุทธศาสตร์ที่ ๓ การเพิ่มประสิทธิภาพการฟื้นฟูอย่างยั่งยืน

**(๑) เป้าประสงค์**

(๑.๑) เพื่อฟื้นฟูให้ผู้ประสบภัยได้รับการสงเคราะห์ช่วยเหลืออย่างรวดเร็ว ทั่วถึง ต่อเนื่อง เป็นธรรม สอดรับกับความจำเป็นในการให้ความช่วยเหลือ และสามารถกลับไปดำรงชีวิตได้ตามปกติ

(๑.๒) เพื่อฟื้นฟูพื้นที่ประสบภัยให้มีการซ่อมสร้างและฟื้นสภาพให้กลับคืนสู่สภาวะปกติโดยเร็วหรือให้ดีกว่า และปลอดภัยกว่าเดิม

**(๒) กลยุทธ์**

(๒.๑) พัฒนาระบบการประเมินความต้องการหลังเกิดสาธารณภัย (Post - Disaster Need Assessment : PDNA)

(๒.๒) พัฒนาแนวทางบริหารจัดการด้านการฟื้นฟู

(๒.๓) เสริมสร้างแนวทางการฟื้นฟูให้ดีกว่าและปลอดภัยกว่าเดิม (Build Back Better and Safer)

**ยุทธศาสตร์ที่ ๔ การส่งเสริมการเป็นหุ้นส่วนระหว่างประเทศในการจัดการความเสี่ยงจากสาธารณภัย**

**(๑) เป้าประสงค์**

(๑.๑) เพื่อให้ทุกภาคส่วนมีความตระหนัก และเข้าร่วมเป็นหุ้นส่วนในการจัดการความเสี่ยงจากสาธารณภัยอย่างยั่งยืน

(๑.๒) เพื่อยกระดับมาตรฐานการจัดการความเสี่ยงจากสาธารณภัยในระดับชาติและนานาชาติ

(๑.๓) เพื่อยกระดับการประสานความช่วยเหลือด้านมนุษยธรรมอย่างมีเอกภาพ

**(๒) กลยุทธ์**

(๒.๑) เสริมสร้างการเป็นหุ้นส่วนยุทธศาสตร์ด้านการจัดการความเสี่ยงจากสาธารณภัยระหว่างประเทศ

(๒.๒) พัฒนาระบบการประสานความช่วยเหลือด้านมนุษยธรรมที่มีเอกภาพ

(๒.๓) ยกระดับมาตรฐานการปฏิบัติงานด้านมนุษยธรรม

(๒.๔) ส่งเสริมความเป็นประเทศที่มีบทบาทนำด้านการจัดการความเสี่ยงจากสาธารณภัย

**ยุทธศาสตร์ที่ ๕ การเพิ่มประสิทธิภาพระบบบริหารจัดการและประยุกต์ใช้นวัตกรรมด้านสาธารณภัย**

**(๑) เป้าประสงค์**

(๑.๑) เพื่อเสริมสร้างระบบบริหารจัดการ การวิจัย นวัตกรรม เทคโนโลยี และภูมิปัญญา ให้การจัดการความเสี่ยงจากสาธารณภัยโดยระบบอัจฉริยะอย่างมีประสิทธิภาพ

(๑.๒) เพื่อสร้างภูมิคุ้มกันด้วยการรู้เท่าทันภัยให้กับประชาชนทุกช่วงวัยอย่างเสมอภาค และการมีส่วนร่วมของผู้มีส่วนได้ส่วนเสีย (Stakeholder) จากทุกภาคส่วน

**(๒) กลยุทธ์**

(๒.๑) พัฒนาระบบสารสนเทศด้านสาธารณภัย

(๒.๒) พัฒนาการจัดการองค์ความรู้ด้านการจัดการความเสี่ยงจากสาธารณภัย

(๒.๓) พัฒนาการสื่อสารความเสี่ยงจากสาธารณภัยที่มีประสิทธิภาพ

(๒.๔) ส่งเสริมการลงทุนด้านการจัดการความเสี่ยงจากสาธารณภัยแบบมีส่วนร่วมจากภาครัฐ ภาคเอกชน และภาคประชาสังคม

(๒.๕) เสริมสร้างการมีส่วนร่วมของทุกภาคส่วน ในการจัดการความเสี่ยงจากสาธารณภัย

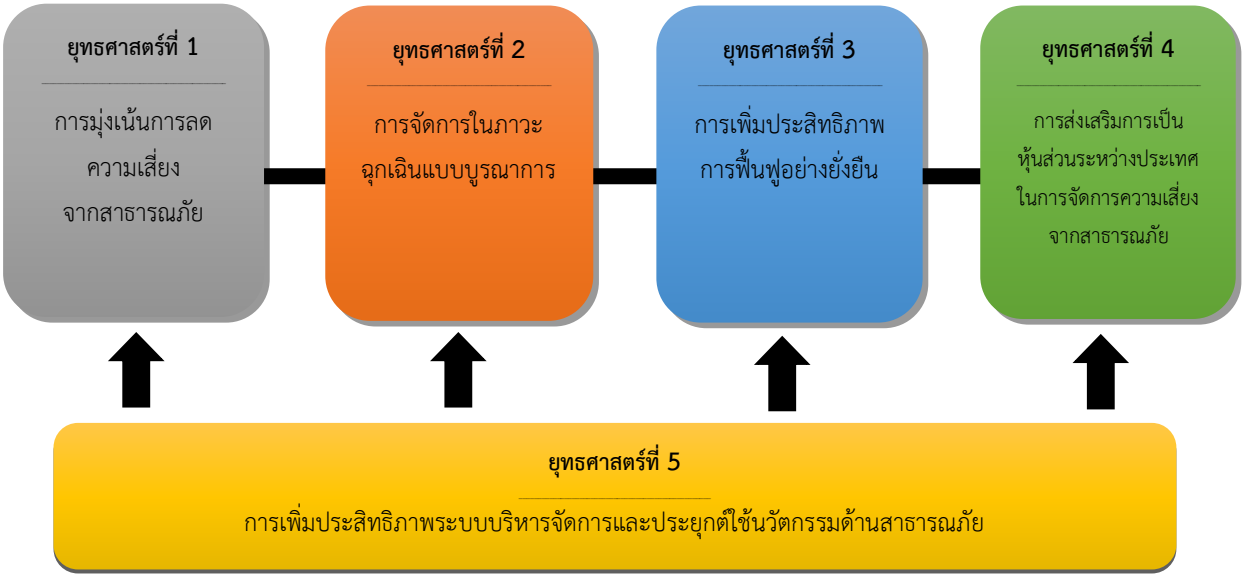


**แผนภาพที่ ๒-๑ : ความเชื่อมโยงของยุทธศาสตร์**

แผนปฏิบัติการในการป้องกันและบรรเทาสาธารณภัย เทศบาลตำบลเขื่อนบางลาง พ.ศ. ๒๕๖๔-๒๕๗๐ ฉบับนี้มุ่งตอบสนองต่อยุทธศาสตร์การจัดการความเสี่ยงจากสาธารณภัยเพื่อสร้างความเชื่อมั่นและความปลอดภัยในชีวิตและทรัพย์สินของประชาชนและของรัฐ โดยชุมชนมีบทบาทสำคัญเป็นอย่างมากในการเตรียมความพร้อมและลดความเสี่ยงจากสาธารณภัย หากได้รับการพัฒนาศักยภาพรวมทั้งมีภูมิปัญญาท้องถิ่นก็จะสามารถทำให้ชุมชนของตนมีความปลอดภัยจากสาธารณภัย โดยการมีส่วนร่วมของคนหลากหลายกลุ่มในชุมชน

## ๒.๘ แหล่งที่มาและวิธีการงบประมาณในการป้องกันและบรรเทาสาธารณภัยของเทศบาลตำบลเขื่อนบางลาง

### ๒.๘.๑ งบประมาณรายจ่ายประจำปีขององค์กรปกครองส่วนท้องถิ่นแห่งพื้นที่

| งบประมาณ | สาระสำคัญ |
|---|---|
| **องค์กรปกครองส่วนท้องถิ่นแห่งพื้นที่** | (๑) ให้องค์กรปกครองส่วนท้องถิ่นตั้งงบประมาณรายจ่ายประจำปีในการป้องกันและบรรเทาสาธารณภัยในเขตพื้นที่ของตน เพื่อใช้ดำเนินการตั้งแต่ระยะก่อนเกิด ขณะเกิดและหลังเกิดสาธารณภัย โดยเฉพาะงบประมาณเพื่อให้ความช่วยเหลือและบรรเทาความเดือดร้อนที่เกิดขึ้นเฉพาะหน้าและระยะยาว เช่น การอพยพ การจัดการศูนย์พักพิงชั่วคราว การสงเคราะห์ช่วยเหลือผู้ประสบภัย การสาธารณสุข การสื่อสาร การรักษาความสงบเรียบร้อย และการสาธารณูปโภค เป็นต้น<br>(๒) ให้องค์กรปกครองส่วนท้องถิ่นสนับสนุนงบประมาณเพื่อการป้องกันและบรรเทาสาธารณภัยในพื้นที่ของตนให้เป็นไปตามแผนการป้องกันและบรรเทาสาธารณภัยจังหวัด ซึ่งกำหนดให้มีแผนและขั้นตอนขององค์กรปกครองส่วนท้องถิ่นในการจัดหาวัสดุอุปกรณ์ เครื่องมือเครื่องใช้ และยานพาหนะ พร้อมทั้งจัดให้มีเครื่องหมายสัญญาณหรือสิ่งอื่นใดในการแจ้งให้ประชาชนได้ทราบถึงการเกิดหรือคาดว่าจะเกิดสาธารณภัย<br>(๓) ให้มีการตั้งงบประมาณในการป้องกันและบรรเทาสาธารณภัยในเขตท้องถิ่นของตนตามกรอบแนวทางตามกฎหมายที่เกี่ยวข้อง ได้แก่<br>๑) พระราชบัญญัติสภาตำบลและองค์การบริหารส่วนตำบล พ.ศ. ๒๕๓๗ และที่แก้ไขเพิ่มเติม มาตรา ๖๗ ภายใต้บังคับแห่งกฎหมาย องค์การบริหารส่วนตำบลมีหน้าที่ต้องทำในเขตองค์การบริหารส่วนตำบล (๔) ป้องกันและบรรเทาสาธารณภัย<br>๒) พระราชบัญญัติเทศบาล พ.ศ. ๒๔๙๖ และที่แก้ไขเพิ่มเติม<br>มาตรา ๕๐ ภายใต้บังคับแห่งกฎหมาย เทศบาลตำบลมีหน้าที่ต้องทำในเขตเทศบาล (๑) รักษาความสงบเรียบร้อยของประชาชน<br>มาตรา ๕๓ ภายใต้บังคับแห่งกฎหมาย เทศบาลเมืองมีหน้าที่ต้องทำในเขตเทศบาล (๑) กิจการตามที่ระบุไว้ในมาตรา ๕๐<br>มาตรา ๕๖ ภายใต้บังคับแห่งกฎหมาย เทศบาลนครมีหน้าที่ต้องทำในเขตเทศบาล (๑) กิจการตามที่ระบุไว้ในมาตรา ๕๓<br>๓) พระราชบัญญัติระเบียบบริหารราชการเมืองพัทยา พ.ศ. ๒๕๔๒<br>๔) พระราชบัญญัติกำหนดแผนและขั้นตอนการกระจายอำนาจให้แก่องค์กรปกครองส่วนท้องถิ่น พ.ศ. ๒๕๔๒<br>มาตรา ๑๖ ให้เทศบาล เมืองพัทยา และองค์การบริหารส่วนตำบลมีอำนาจและหน้าที่ในการจัดระบบการบริการสาธารณะ เพื่อประโยชน์ของประชาชนในท้องถิ่นของตนเอง (๒๙) การป้องกันและบรรเทาสาธารณภัย<br>มาตรา ๑๗ ภายใต้บังคับมาตรา ๑๖ ให้องค์การบริหารส่วนจังหวัดมีอำนาจหน้าที่ในการจัดระบบบริการสาธารณะเพื่อประโยชน์ของประชาชนในท้องถิ่นของตน (๒๒) การป้องกันและบรรเทาสาธารณภัย<br>- ประกาศคณะกรรมการการกระจายอำนาจให้แก่องค์กรปกครองส่วนท้องถิ่น เรื่อง กำหนดอำนาจและหน้าที่ในการจัดระบบบริการสาธารณะขององค์การบริหารส่วนจังหวัด<br>- ประกาศคณะกรรมการการกระจายอำนาจให้แก่องค์กรปกครองส่วนท้องถิ่น เรื่อง หลักเกณฑ์การสนับสนุนขององค์การบริหารส่วนจังหวัด เทศบาล และองค์การบริหารส่วนตำบลในการให้บริการสาธารณะ<br>๕) ระเบียบกระทรวงมหาดไทย ว่าด้วยการรับเงิน การเบิกจ่ายเงิน การฝากเงิน การเก็บรักษาเงินและการตรวจเงินขององค์กรปกครองส่วนท้องถิ่น พ.ศ. ๒๕๔๗ |

| งบประมาณ | สาระสำคัญ |
|---|---|
| | - ข้อ ๘๙ องค์กรปกครองส่วนท้องถิ่นอาจจ่ายขาดจากเงินสะสมได้ไม่เกินร้อยละสี่สิบของงบประมาณรายจ่ายเพื่อการลงทุนของปีนั้น โดยได้รับอนุมัติจากสภาท้องถิ่น ภายใต้เงื่อนไข...<br>- ข้อ ๙๑ ภายใต้บังคับข้อ ๘๙ ในกรณีฉุกเฉินที่มีสาธารณภัยเกิดขึ้น ให้ผู้บริหารท้องถิ่นอนุมัติให้จ่ายขาดเงินสะสมได้ตามความจำเป็นในขณะนั้น โดยให้คำนึงถึงฐานะการเงินการคลังขององค์กรปกครองส่วนท้องถิ่นนั้น<br>๖) ระเบียบกระทรวงมหาดไทย ว่าด้วยเงินอุดหนุนขององค์กรปกครองส่วนท้องถิ่น พ.ศ. ๒๕๕๙<br>- ข้อ ๔ องค์กรปกครองส่วนท้องถิ่นอาจตั้งงบประมาณให้เงินอุดหนุนหน่วยงานที่ขอรับเงินอุดหนุนได้...<br>๗) ระเบียบกระทรวงมหาดไทย ว่าด้วยค่าใช้จ่ายเพื่อช่วยเหลือประชาชนตามอำนาจหน้าที่ขององค์กรปกครองส่วนท้องถิ่น พ.ศ. ๒๕๖๐ แก้ไขเพิ่มเติมถึง (ฉบับที่ ๒) พ.ศ. ๒๕๖๑<br>- ข้อ ๖ กรณีเกิดสาธารณภัยในพื้นที่ขององค์กรปกครองส่วนท้องถิ่น ไม่ว่าจะมีการประกาศเขตให้ความช่วยเหลือผู้ประสบภัยพิบัติกรณีฉุกเฉินหรือไม่ก็ตาม องค์กรปกครองส่วนท้องถิ่นสามารถดำเนินการช่วยเหลือประชาชนในเบื้องต้น โดยฉับพลันทันที เพื่อการดำรงชีพ หรือบรรเทาความเดือดร้อนเฉพาะหน้า หรือระงับสาธารณภัย หรือเพื่อคุ้มครองชีวิตและทรัพย์สิน หรือป้องกันภยันตรายที่จะเกิดแก่ประชาชนได้ตามความจำเป็น ภายใต้ขอบอำนาจหน้าที่ตามกฎหมาย โดยไม่ต้องเสนอคณะกรรมการพิจารณา<br>ในกรณีการช่วยเหลือประชาชน เพื่อเยียวยาและฟื้นฟูหลังเกิดสาธารณภัย หรือการส่งเสริมและพัฒนาคุณภาพชีวิต หรือการป้องกันและระงับโรคติดต่อ หรือการช่วยเหลือเกษตรกรผู้มีรายได้น้อยให้เสนอคณะกรรมการให้ความเห็นชอบก่อน<br>- ข้อ ๗ กรณีมีความจำเป็นต้องให้ความช่วยเหลือประชาชนเพื่อเยียวยาหรือฟื้นฟูหลังเกิดสาธารณภัย ให้องค์กรปกครองส่วนท้องถิ่นดำเนินการ ดังนี้<br>(๑) กรณีมีการประกาศเขตการให้ความช่วยเหลือผู้ประสบภัยพิบัติกรณีฉุกเฉินในพื้นที่เกิดภัย ให้รายงานอำเภอ หรือจังหวัด หรือหน่วยงานที่เกี่ยวข้องเพื่อพิจารณานำเงินทดรองราชการเพื่อการช่วยเหลือผู้ประสบภัยพิบัติ ให้ความช่วยเหลือผู้ประสบภัย<br>(๒) กรณีมิได้ประกาศเขตให้ความช่วยเหลือผู้ประสบภัยพิบัติกรณีฉุกเฉินในพื้นที่เกิดภัย ในการช่วยเหลือประชาชน ให้องค์กรปกครองส่วนท้องถิ่นเสนอคณะกรรมการพิจารณาให้ความช่วยเหลือ<br>- ข้อ ๑๑ การให้ความช่วยเหลือประชาชนผู้ประสบสาธารณภัย หรือภัยพิบัติฉุกเฉิน มีลักษณะเป็นการช่วยเหลือที่จำเป็นที่ต้องแก้ไขโดยฉับพลันในการดำรงชีพและความเป็นอยู่ของประชาชน หรือเป็นการซ่อมแซมให้คืนสู่สภาพเดิม อันเป็นการบรรเทาความเดือดร้อนเฉพาะหน้า องค์กรปกครองส่วนท้องถิ่นสามารถให้ความช่วยเหลือได้ทันที ภายใต้ขอบอำนาจหน้าที่ตามกฎหมาย<br>กรณีสิ่งสาธารณประโยชน์ที่อยู่ในความรับผิดชอบขององค์กรปกครองส่วนท้องถิ่นได้รับความเสียหาย หากองค์กรปกครองส่วนท้องถิ่นเห็นว่า การซ่อมแซมให้คืนสู่สภาพเดิมจะไม่คุ้มค่าและการก่อสร้างใหม่จะเกิดประโยชน์ต่อทางราชการมากกว่าให้เสนอคณะกรรมการเป็นผู้พิจารณาให้ความเห็นชอบก่อนการใช้จ่ายงบประมาณ โดยให้คำนึงถึงสถานะทางการเงินการคลัง<br>- ข้อ ๑๖ (๑) การช่วยเหลือผู้ประสบสาธารณภัย หรือภัยพิบัติฉุกเฉินให้องค์กรปกครองส่วนท้องถิ่นพิจารณาใช้จ่ายงบประมาณช่วยเหลือประชาชนตามหลักเกณฑ์ของกระทรวงการคลัง โดยอนุโลม |

| งบประมาณ | สาระสำคัญ |
|---|---|
| | - ข้อ ๑๘ กรณีเกิดสาธารณภัยฉุกเฉิน จำเป็นเร่งด่วน ให้องค์กรปกครองส่วนท้องถิ่นเบิกจ่ายจากงบกลาง ประเภทเงินสำรองจ่าย ในข้อบัญญัติหรือเทศบัญญัติงบประมาณรายจ่ายประจำปี โดยโครงการ ไม่จำเป็นต้องอยู่ในแผนพัฒนาท้องถิ่น<br>๘) ระเบียบกระทรวงมหาดไทย ว่าด้วยการเบิกค่าใช้จ่ายให้แก่อาสาสมัครป้องกันภัยฝ่ายพลเรือนขององค์กรปกครองส่วนท้องถิ่น พ.ศ. ๒๕๖๐<br>- ข้อ ๕ ในกรณีที่องค์กรปกครองส่วนท้องถิ่นมีความจำเป็นต้องเบิกจ่ายค่าใช้จ่ายให้แก่อาสาสมัคร เพื่อเป็นค่าป่วยการชดเชยการงานหรือเวลาที่เสียไป เพื่อสนับสนุนการปฏิบัติหน้าที่ในการป้องกันและบรรเทาสาธารณภัยตามกฎหมายว่าด้วยการป้องกันและบรรเทาสาธารณภัย ให้องค์กรปกครองส่วนท้องถิ่นมีสิทธิเบิกจ่ายได้<br>๙) ระเบียบคณะกรรมการป้องกันและบรรเทาสาธารณภัยแห่งชาติ ว่าด้วยค่าใช้จ่ายของอาสาสมัครในการป้องกันและบรรเทาสาธารณภัย พ.ศ. ๒๕๖๐<br>- ข้อ ๔ อาสาสมัครที่ได้รับคำสั่งจากผู้อำนวยการ ผู้บัญชาการ นายกรัฐมนตรี หรือรองนายกรัฐมนตรีซึ่งนายกรัฐมนตรีมอบหมาย แล้วแต่กรณี เพื่อการป้องกันและบรรเทาสาธารณภัยในเขตพื้นที่หรือนอกเขตพื้นที่ได้รับค่าใช้จ่ายในอัตราต่อคนต่อวัน<br>- ข้อ ๕ องค์กรปกครองส่วนท้องถิ่นแห่งพื้นที่สามารถจ่ายค่าใช้จ่ายให้แก่อาสาสมัครในสังกัดของตนตามข้อ ๔ ทั้งนี้ ให้คำนึงถึงฐานะทางการเงินการคลังขององค์กรปกครองส่วนท้องถิ่นด้วย...<br>- ข้อ ๖ กรณีมีการสั่งใช้อาสาสมัครซึ่งมิได้สังกัดองค์กรปกครองส่วนท้องถิ่นแห่งพื้นที่ ให้ต้นสังกัดเบิกจ่ายจากเงินงบประมาณของส่วนราชการ |

**๒.๘.๒ งบกลาง**

| งบประมาณ | สาระสำคัญ |
|---|---|
| **๑. เงินทดรองราชการตามระเบียบกระทรวงการคลังว่าด้วยเงินทดรองราชการเพื่อช่วยเหลือผู้ประสบภัยพิบัติกรณีฉุกเฉิน** | เมื่อคาดหมายว่าจะเกิดภัยพิบัติขึ้นในเวลาอันใกล้ หรือเกิดภัยพิบัติขึ้นในพื้นที่ใด ให้จังหวัด/กรุงเทพมหานคร หรือส่วนราชการที่มีเงินทดรองราชการใช้วงเงินทดรองราชการในระหว่างที่ยังไม่ได้รับการจัดสรรเงินงบประมาณรายจ่าย มีวัตถุประสงค์เพื่อดำเนินการช่วยเหลือโดยเร่งด่วนตามความจำเป็นและเหมาะสม โดยมุ่งหมายที่จะบรรเทาความเดือดร้อนเฉพาะหน้าของผู้ประสบภัยพิบัติ แต่มิได้มุ่งหมายที่จะชดใช้ความเสียหายให้แก่ผู้ใด การใช้จ่ายเงินต้องเป็นค่าใช้จ่ายที่จำเป็นในการดำรงชีพและความเป็นอยู่ของประชาชนหรือเป็นการซ่อมแซมให้คืนสู่สภาพเดิม อันเป็นการบรรเทาความเดือดร้อนเฉพาะหน้า โดยไม่สามารถใช้จ่ายเงินทดรองราชการเพื่อสร้างสิ่งก่อสร้างใหม่ได้ ซึ่งการเบิกจ่ายเงินให้ถือปฏิบัติตามหลักเกณฑ์ วิธีการ และอัตราการช่วยเหลือที่กระทรวงการคลังกำหนด โดยมีแนวทางการใช้จ่ายเงินทดรองราชการตามระเบียบกระทรวงการคลัง ว่าด้วยเงินทดรองราชการ เพื่อช่วยเหลือผู้ประสบภัยพิบัติกรณีฉุกเฉิน ดังนี้<br>**(๑) วงเงินในเชิงป้องกันหรือยับยั้ง** เมื่อคาดหมายว่าจะเกิดภัยพิบัติกรณีฉุกเฉินขึ้นในเวลาอันใกล้ และจำเป็นต้องรีบดำเนินการโดยฉับพลัน ให้จังหวัด/กรุงเทพมหานครใช้เงินในเชิงป้องกันหรือยับยั้งภัยพิบัติกรณีฉุกเฉินนั้นได้ โดยไม่ต้องประกาศเขตการให้ความช่วยเหลือผู้ประสบภัยพิบัติกรณีฉุกเฉิน ภายในวงเงินไม่เกิน ๑๐,๐๐๐,๐๐๐ บาท<br>(๑.๑) ในกรณีกรุงเทพมหานคร ให้เป็นอำนาจหน้าที่ของกรมป้องกันและบรรเทาสาธารณภัย โดยอธิบดีกรมป้องกันและบรรเทาสาธารณภัยเป็นผู้มีอำนาจอนุมัติจ่ายเงิน<br>(๑.๒) ในกรณีจังหวัดอื่น ให้เป็นอำนาจของสำนักงานป้องกันและบรรเทาสาธารณภัยจังหวัด โดยผู้ว่าราชการจังหวัดเป็นผู้มีอำนาจอนุมัติจ่ายเงิน<br>โดยการใช้จ่ายเงินให้เป็นไปตามหลักเกณฑ์ วิธีการ และเงื่อนไขที่กรมป้องกันและ |

| งบประมาณ | สาระสำคัญ |
|---|---|
| | บรรเทาสาธารณภัยกำหนด โดยความเห็นชอบของกระทรวงการคลัง<br>**(๒) วงเงินในการช่วยเหลือผู้ประสบภัยพิบัติ** เมื่อภัยพิบัติฉุกเฉินเกิดขึ้นในท้องที่ให้ผู้มีอำนาจดำเนินการประกาศให้ท้องที่นั้นเป็นเขตการให้ความช่วยเหลือผู้ประสบภัยพิบัติกรณีฉุกเฉิน ตามหลักเกณฑ์ ดังต่อไปนี้<br>(๒.๑) กรณีเกิดในกรุงเทพมหานคร ให้เป็นอำนาจของอธิบดีกรมป้องกันและบรรเทาสาธารณภัย<br>(๒.๒) กรณีเกิดในจังหวัดอื่น ให้เป็นอำนาจของผู้ว่าราชการจังหวัดร่วมกับคณะกรรมการให้ความช่วยเหลือผู้ประสบภัยพิบัติจังหวัด (ก.ช.ภ.จ.)<br>เมื่อได้มีการประกาศให้ท้องที่นั้นเป็นเขตการให้ความช่วยเหลือผู้ประสบภัยพิบัติกรณีฉุกเฉินแล้วให้ส่วนราชการหรือหน่วยงานที่เกี่ยวข้องดำเนินการช่วยเหลือผู้ประสบภัยตามหลักเกณฑ์และวิธีการที่กำหนดตามระเบียบกระทรวงการคลัง ว่าด้วยเงินทดรองราชการเพื่อช่วยเหลือผู้ประสบภัยพิบัติกรณีฉุกเฉิน |
| **๒. เงินสำรองจ่าย เพื่อกรณีฉุกเฉินหรือจำเป็นเร่งด่วนที่ต้องดำเนินการโครงการตามนโยบายรัฐบาล** | กรณีส่วนราชการหรือรัฐวิสาหกิจใดมีความจำเป็นต้องใช้จ่ายงบประมาณ นอกเหนือจากที่ได้รับการจัดสรรหรือได้รับการจัดสรรงบประมาณแล้วไม่เพียงพอและมีความจำเป็นเร่งด่วนที่จะต้องรีบดำเนินการ เพื่อมิให้เกิดความเสียหายแก่ทางราชการ ให้ส่วนราชการขอรับจัดสรรงบประมาณรายจ่ายงบกลาง รายการเงินสำรองจ่ายเพื่อกรณีฉุกเฉินหรือจำเป็น ให้กระทำได้ในกรณีที่เป็นรายจ่าย ดังนี้<br>(๑) เป็นรายจ่ายเพื่อการป้องกันหรือแก้ไขสถานการณ์อันมีผลกระทบต่อความสงบเรียบร้อยของประชาชน หรือความมั่นคงของรัฐ<br>(๒) เป็นรายจ่ายที่จำเป็นต้องจ่ายเพื่อการเยียวยาหรือบรรเทาความเสียหายจากภัยพิบัติสาธารณะร้ายแรง<br>(๓) เป็นรายจ่ายที่ได้รับจัดสรรงบประมาณไว้แล้วแต่มีจำนวนไม่เพียงพอและมีความจำเป็นเร่งด่วนของรัฐต้องใช้จ่ายหรือก่อหนี้ผูกพันงบประมาณโดยเร็ว<br>(๔) เป็นรายจ่ายที่ไม่ได้รับจัดสรรงบประมาณ แต่มีภารกิจจำเป็นเร่งด่วนที่จะต้องดำเนินการและต้องใช้จ่ายหรือก่อหนี้ผูกพันงบประมาณโดยเร็ว<br>ทั้งนี้ ให้ดำเนินการตามระเบียบว่าด้วยการบริหารงบประมาณรายจ่ายงบกลาง รายการเงินสำรองจ่าย เพื่อกรณีฉุกเฉินหรือจำเป็น พ.ศ.๒๕๖๒ |

**๒.๘.๓ เงินนอกงบประมาณ** เป็นบรรดาเงินทั้งปวงที่หน่วยงานของรัฐจัดเก็บหรือได้รับไว้เป็นกรรมสิทธิ์ตามกฎหมาย ระเบียบ ข้อบังคับ หรือจากนิติกรรมหรือนิติเหตุ หรือกรณีอื่นใด ที่ต้องนำส่งคลัง แต่มีกฎหมายอนุญาตให้สามารถเก็บไว้ใช้จ่ายได้ โดยไม่ต้องนำส่งคลัง

| งบประมาณ | สาระสำคัญ |
|---|---|
| **งบประมาณสนับสนุนจากองค์กร/หน่วยงานต่าง ๆ ภาคเอกชน ทั้งในประเทศและระหว่างประเทศ** | เพื่อสนับสนุนการดำเนินกิจการที่เกี่ยวข้องกับการป้องกันและบรรเทาสาธารณภัย โดยกรมป้องกันและบรรเทาสาธารณภัย เป็นหน่วยงานกลางในการประสานและผลักดันการดำเนินงานให้เป็นไปตามหลักการ ข้อกำหนดและเงื่อนไขขององค์กรผู้ให้การสนับสนุน และไม่ขัดแย้งกับแนวทางการดำเนินงานในแผนการป้องกันและบรรเทาสาธารณภัยแห่งชาติ พ.ศ. .... โดยแบ่งเป็นเงินบริจาค กองทุน และอื่นๆ ดังนี้<br>**(๑) เงินบริจาค** คือ เงินหรือทรัพย์สินที่มีผู้บริจาค รวมทั้งดอกผลที่เกิดจากเงินหรือทรัพย์สินดังกล่าว โดยการใช้เงินบริจาคให้เป็นไปตามระเบียบกระทรวงการคลังว่าด้วยการรับเงินหรือทรัพย์สินที่มีผู้บริจาคให้ทางราชการ พ.ศ. ๒๕๒๖ และระเบียบสำนักนายกรัฐมนตรีว่าด้วยการรับบริจาคและการให้ความช่วยเหลือผู้ประสบสาธารณภัย พ.ศ. ๒๕๔๒ รวมถึง |

| งบประมาณ | สาระสำคัญ |
|---|---|
| | ระเบียบกฎหมายที่เกี่ยวข้อง<br>**(๒) กองทุน** คือ เงินหรือทรัพย์สินที่มีผู้บริจาคให้กองทุน รวมทั้งดอกผลที่เกิดจากเงินหรือทรัพย์สินดังกล่าว ซึ่งการใช้กองทุนในการช่วยเหลือผู้ประสบภัยให้เป็นไปตามระเบียบกฎหมายที่เกี่ยวข้อง เช่น ระเบียบสำนักนายกรัฐมนตรีว่าด้วยการรับบริจาคและการให้ความช่วยเหลือผู้ประสบสาธารณภัย พ.ศ. ๒๕๔๒ เป็นต้น<br>**(๓) อื่น ๆ** คือ เงินสนับสนุนในการช่วยเหลือผู้ประสบภัยที่นอกเหนือจากเงินบริจาคและกองทุน |

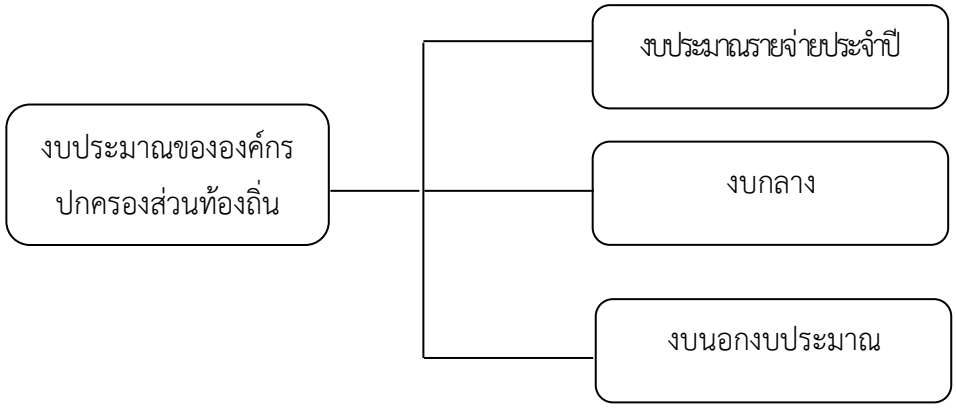


**แผนภาพที่ ๒-๒ : แหล่งงบประมาณในการจัดการความเสี่ยงจากสาธารณภัยของเทศบาลตำบลเขื่อนบางลาง**

# บทที่ ๓
# หลักการจัดการความเสี่ยงจากสาธารณภัย

## ๓.๑ วงจรการจัดการความเสี่ยงจากสาธารณภัย

วงจรการจัดการความเสี่ยงจากสาธารณภัย เป็นแนวทางการจัดการสาธารณภัยที่อธิบายให้เห็นถึงลักษณะวงจรเพื่อรับมือกับภัยซึ่งมีลักษณะการเกิดที่ยากแก่การคาดการณ์ผลที่เกิดขึ้น ซึ่งอาจมีรูปแบบการเกิด ไม่ซ้ำเดิม และไม่จำเป็นต้องเป็นลำดับก่อนหลังเสมอไป (Non Linear) จึงต้องมีการดำเนินการในลักษณะเป็นวงรอบ (Closed Loop) อย่างต่อเนื่อง ไม่สามารถแยกส่วนเฉพาะในแต่ละกระบวนการ ดังนั้น การจัดการความเสี่ยงจากสาธารณภัยจึงเป็นการจัดการสาธารณภัยแบบองค์รวม (Holistic Approach) เพื่อความปลอดภัยอย่างยั่งยืน ตั้งแต่การป้องกันและลดผลกระทบ การเตรียมความพร้อม การเผชิญเหตุ และบรรเทาทุกข์ ตลอดจนการฟื้นฟู ซึ่งการดำเนินการในแต่ละห้วงเวลาการเกิดสาธารณภัยอาจมีความคาบเกี่ยวกัน (Over lap) รวมทั้งระยะเวลาในการดำเนินการขึ้นอยู่กับความรุนแรงของภัยเป็นสำคัญ ดังแผนภาพที่ ๓-๑

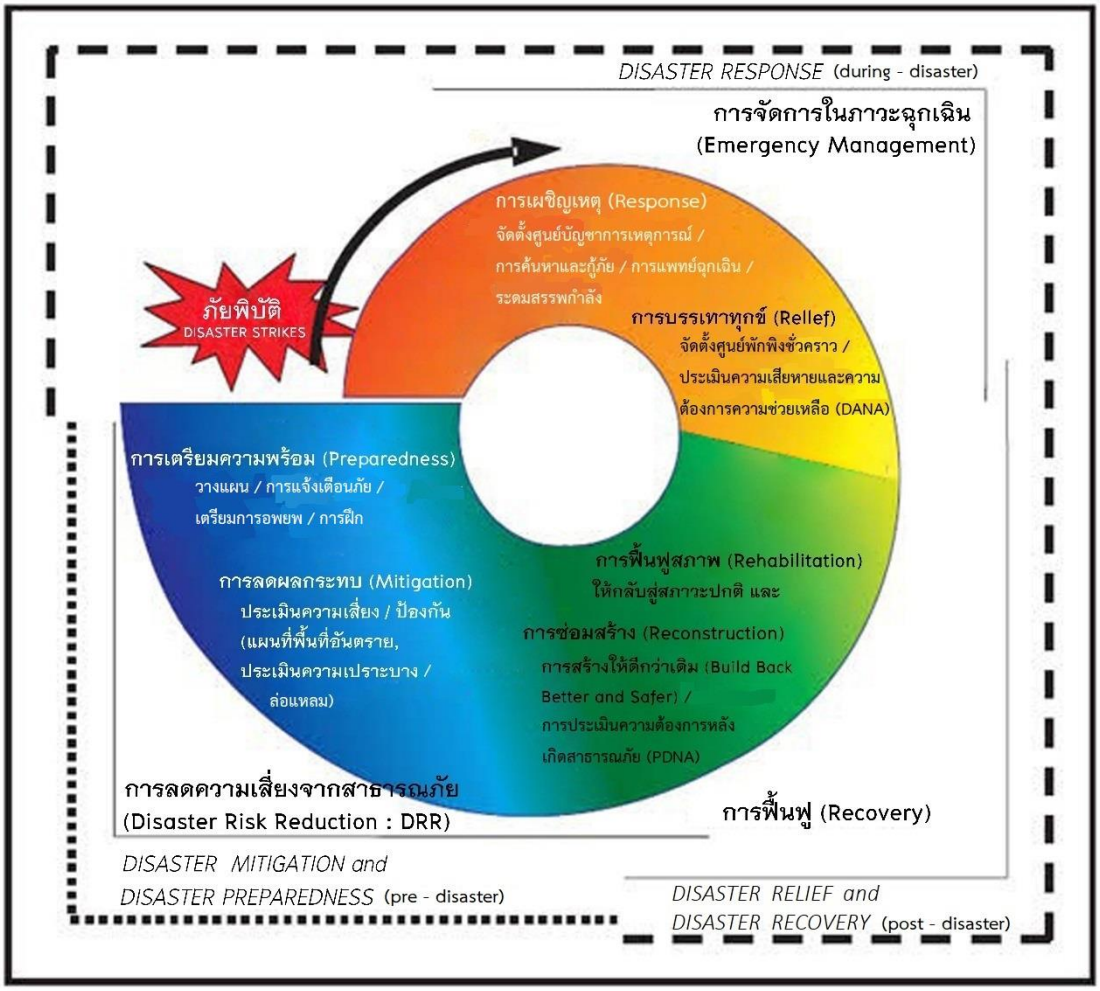


ปรับจากที่มา : TorqAid. (๒๐๑๖). TorqAid disaster risk management framework: seven key diagrams. https://www.preventionweb.net. (๒๐๑๙, November :๒๕)

**แผนภาพที่ ๓-๑ : วงจรการจัดการความเสี่ยงจากสาธารณภัย (Disaster Risk Management : DRM) เพื่อความปลอดภัยอย่างยั่งยืน (Resilience)**

## ๓.๒ กลไกการจัดการความเสี่ยงจากสาธารณภัย

บริหารจัดการสาธารณภัยในระดับอำเภอ ในการดำเนินการป้องกันและบรรเทาสาธารณภัย และการจัดการความเสี่ยงจากสาธารณภัยใน เทศบาลตำบลเขื่อนบางลาง จะมีองค์กรที่เกี่ยวข้องในการอำนวยการควบคุม สั่งการ และประสานการปฏิบัติตั้งแต่ระดับประเทศ ซึ่งกองอำนวยการป้องกันและบรรเทาสาธารณภัย

เทศบาลตำบลเขื่อนบางลาง ต้องมีการเชื่อมโยงและรับนโยบายแผนงานแนวทางมาดำเนินการ รวมทั้งการประสานกับหน่วยงานและระดับจังหวัดด้วย

**๓.๒.๑ ระดับนโยบาย**

**(๑) คณะกรรมการป้องกันและบรรเทาสาธารณภัยแห่งชาติ (กปภ.ช.)**

มีหน้าที่กำหนดนโยบายการป้องกันและบรรเทาสาธารณภัยแห่งชาติ บูรณาการพัฒนาระบบการป้องกันและบรรเทาสาธารณภัย ระหว่างหน่วยงานของรัฐและหน่วยงานภาคเอกชนให้มีประสิทธิภาพ โดยมีองค์ประกอบ และอำนาจหน้าที่ตามที่ระบุในมาตรา ๖ และมาตรา ๗ แห่งพระราชบัญญัติป้องกันและบรรเทาสาธารณภัย พ.ศ. ๒๕๕๐

**(๒) คณะกรรมการป้องกันอุบัติภัยแห่งชาติ (กปอ.)**

มีหน้าที่เสนอนโยบายเกี่ยวกับการป้องกันอุบัติภัยของประเทศและเสนอแนะแนวทางปฏิบัติและประสานงานระหว่างหน่วยงานของรัฐ โดยมีองค์ประกอบ และอำนาจหน้าที่ตามระเบียบสำนักนายกรัฐมนตรีว่าด้วยการป้องกันอุบัติภัยแห่งชาติ พ.ศ. ๒๕๖๔

**(๓) คณะกรรมการบริหารระบบการเตือนภัยพิบัติแห่งชาติ (กภช.)**

มีหน้าที่เสนอ และจัดทำมาตรการ แนวทาง นโยบาย แผนการบริหารระบบการเตือนภัยพิบัติแห่งชาติ แผนงาน และโครงการในการบริหารระบบการเตือนภัยพิบัติแห่งชาติ เพื่อเป็นกรอบในการดำเนินงานของหน่วยราชการที่เกี่ยวข้อง โดยมีองค์ประกอบ และอำนาจหน้าที่ตามระเบียบสำนักนายกรัฐมนตรี ว่าด้วยการบริหารระบบการเตือนภัยพิบัติแห่งชาติ พ.ศ. ๒๕๕๒ และที่แก้ไขเพิ่มเติม (ฉบับที่ ๒) พ.ศ. ๒๕๖๒

**๓.๒.๒ ระดับปฏิบัติ**

กลไกการจัดการความเสี่ยงจากสาธารณภัยระดับปฏิบัติเป็นศูนย์กลางในการอำนวยการและการประสานการปฏิบัติของหน่วยงานและภาคส่วนต่าง ๆ ที่เกี่ยวข้องกับการจัดการความเสี่ยงจากสาธารณภัยภายใต้แนวคิด “ศูนย์ปฏิบัติการฉุกเฉิน (Emergency Operation Center : EOC) )” โดยเรียกชื่อว่า กองบัญชาการป้องกันและบรรเทาสาธารณภัยแห่งชาติ/กองอำนวยการป้องกันและบรรเทาสาธารณภัยแต่ละระดับ มีหน้าที่ในการจัดการความเสี่ยงจากสาธารณภัยด้วยการบังคับบัญชา อำนวยการ ควบคุม กำกับ และประสานการปฏิบัติ ระหว่างภาคส่วนตั้งแต่ภาวะปกติจนถึงเมื่อคาดว่าจะเกิดหรือเกิดสาธารณภัย โดยจะต้องมีการกำหนดโครงสร้าง อำนาจหน้าที่ และมอบหมายเจ้าหน้าที่ปฏิบัติงานในภารกิจหน้าที่ต่าง ๆ และต้องมีการจัดทำแนวปฏิบัติหรือคู่มือการปฏิบัติงานตามขั้นตอนในแต่ละระดับการปฏิบัติการ (Level of Activation) รวมทั้งต้องจัดให้มีสถานที่ และสิ่งอำนวยความสะดวก (Facilities) สำหรับการปฏิบัติงาน โดยเมื่อเกิดหรือคาดว่าจะเกิดสาธารณภัยขึ้นกลไกดังกล่าวจะปรับเข้าสู่กระบวนการปฏิบัติในภาวะฉุกเฉินโดยการจัดตั้ง “ศูนย์บัญชาการเหตุการณ์” ขึ้น ซึ่งแนวทางปฏิบัติในการจัดตั้งองค์กรปฏิบัติการจัดการในภาวะฉุกเฉินจะกล่าวต่อไปในบทที่ ๕

**(๑) กองบัญชาการป้องกันและบรรเทาสาธารณภัยแห่งชาติ (บกปภ.ช.)**

ทำหน้าที่บังคับบัญชา อำนวยการ ควบคุม กำกับ ดูแลและประสานการปฏิบัติการป้องกันและบรรเทาสาธารณภัยของกองอำนวยการป้องกันและบรรเทาสาธารณภัยแต่ละระดับ โดยมีรัฐมนตรีว่าการกระทรวงมหาดไทยเป็นผู้บัญชาการป้องกันและบรรเทาสาธารณภัยแห่งชาติ และปลัดกระทรวงมหาดไทยเป็นรองผู้บัญชาการป้องกันและบรรเทาสาธารณภัยแห่งชาติ ในกรณีการจัดการสาธารณภัยขนาดใหญ่ (ระดับ ๓) มีรัฐมนตรีว่าการกระทรวงมหาดไทย และกรณีการจัดการสาธารณภัยร้ายแรงอย่างยิ่ง (ระดับ ๔) มีนายกรัฐมนตรีหรือรองนายกรัฐมนตรีที่ได้รับมอบหมาย เป็นผู้ควบคุมสั่งการ และบัญชาการ

**(๒) กองอำนวยการป้องกันและบรรเทาสาธารณภัยกลาง (กอปภ.ก.)**

ทำหน้าที่ประสานงาน บูรณาการข้อมูล และการปฏิบัติการของหน่วยงานที่เกี่ยวข้อง ทั้งในส่วนของสรรพกำลัง เครื่องมืออุปกรณ์ แผนปฏิบัติการเพื่อเตรียมความพร้อมในการป้องกันและแก้ไขปัญหาสาธารณภัยทั้งระบบในภาวะปกติ และในภาวะใกล้เกิดภัย ทำหน้าที่เตรียมการเผชิญเหตุ ติดตาม และเฝ้าระวังสถานการณ์ รวมถึงวิเคราะห์ข้อมูลที่เกี่ยวข้อง ประเมินสถานการณ์ และแจ้งเตือนภัยพร้อมทั้งรายงานและเสนอความเห็นต่อผู้บัญชาการป้องกันและบรรเทาสาธารณภัยแห่งชาติหรือนายกรัฐมนตรีตามแต่ระดับการจัดการสาธารณภัยเพื่อตัดสินใจในการรับมือ โดยมีอธิบดีกรมป้องกันและบรรเทาสาธารณภัยเป็นผู้อำนวยการกลาง

**(๓) กองอำนวยการป้องกันและบรรเทาสาธารณภัยจังหวัด (กอปภ.จ.)**

ทำหน้าที่อำนวยการ ควบคุม สนับสนุน และประสานการปฏิบัติการป้องกันและบรรเทาสาธารณภัยในพื้นที่จังหวัดที่รับผิดชอบ โดยมีผู้ว่าราชการจังหวัด/ผู้อำนวยการจังหวัด เป็นผู้อำนวยการ รองผู้ว่าราชการจังหวัดที่ผู้ว่าราชการจังหวัดมอบหมาย และนายกองค์การบริหารส่วนจังหวัด เป็นรองผู้อำนวยการ ทั้งนี้ ให้มีการจัดประชุมกองอำนวยการป้องกันและบรรเทาสาธารณภัยจังหวัด อย่างน้อยปีละ ๒ ครั้ง

**(๔) กองอำนวยการป้องกันและบรรเทาสาธารณภัยกรุงเทพมหานคร (กอปภ.กทม.)**

ทำหน้าที่อำนวยการ ควบคุม สนับสนุน ประสานการปฏิบัติในการป้องกันและบรรเทาสาธารณภัยในเขตกรุงเทพมหานคร และจัดทำแผนปฏิบัติการหรือแผนเผชิญเหตุตามประเภทความเสี่ยงภัยให้สอดคล้องกับแผนการป้องกันและบรรเทาสาธารณภัยกรุงเทพมหานคร รวมทั้งดำเนินการสนับสนุนการปฏิบัติการป้องกันและบรรเทาสาธารณภัย และเป็นหน่วยเผชิญเหตุเมื่อเกิดสาธารณภัยในพื้นที่รับผิดชอบ โดยมีผู้ว่าราชการกรุงเทพมหานครในฐานะผู้อำนวยการเป็นผู้รับผิดชอบ มีอำนาจหน้าที่และแนวทางปฏิบัติตามหมวด ๓ แห่งพระราชบัญญัติป้องกันและบรรเทาสาธารณภัย พ.ศ. ๒๕๕๐ ทั้งนี้ องค์ประกอบและอำนาจหน้าที่ให้เป็นไปตามที่ผู้ว่าราชการกรุงเทพมหานครกำหนด

**(๕) กองอำนวยการป้องกันและบรรเทาสาธารณภัยสำนักงานเขต (กอปภ.สนข.)**

ทำหน้าที่รับผิดชอบและปฏิบัติหน้าที่ในการป้องกันและบรรเทาสาธารณภัยในเขตของตนและมีหน้าที่ช่วยเหลือผู้อำนวยการกรุงเทพมหานครตามที่ได้รับมอบหมาย โดยให้ส่วนราชการและหน่วยงานของกรุงเทพมหานคร รวมทั้งภาคเอกชนที่อยู่ในเขตพื้นที่ร่วมปฏิบัติงานในกองอำนวยการป้องกันและบรรเทาสาธารณภัยสำนักงานเขต

**(๖) กองอำนวยการป้องกันและบรรเทาสาธารณภัยอำเภอ (กอปภ.อ.)**

ทำหน้าที่อำนวยการ ควบคุม สนับสนุน และประสานการปฏิบัติกับองค์กรปกครองส่วนท้องถิ่นในเขตพื้นที่รับผิดชอบในการป้องกันและบรรเทาสาธารณภัย และปฏิบัติงานตามที่ผู้ว่าราชการจังหวัดหรือกองอำนวยการป้องกันและบรรเทาสาธารณภัยจังหวัดมอบหมาย โดยมีนายอำเภอ/ผู้อำนวยการอำเภอ เป็นผู้อำนวยการ ทั้งนี้ ให้มีการจัดประชุมกองอำนวยการป้องกันและบรรเทาสาธารณภัยอำเภอ อย่างน้อยปีละ ๒ ครั้ง

**(๗) กองอำนวยการป้องกันและบรรเทาสาธารณภัยเมืองพัทยา (กอปภ.เมืองพัทยา)**

ทำหน้าที่อำนวยการ ควบคุม ปฏิบัติการป้องกันและบรรเทาสาธารณภัย เผชิญเหตุและแจ้งเตือนภัยเมื่อเกิดสาธารณภัยขึ้น พร้อมทั้งจัดทำแผนปฏิบัติการในการป้องกันและบรรเทาสาธารณภัยของเมืองพัทยาให้สอดคล้องกับแผนการป้องกันและบรรเทาสาธารณภัยจังหวัดและแผนการป้องกันและบรรเทาสาธารณภัยอำเภอ รวมถึงมีหน้าที่ช่วยเหลือผู้อำนวยการจังหวัดและผู้อำนวยการอำเภอตามที่ได้รับมอบหมาย พร้อมทั้งสนับสนุนการป้องกันและบรรเทาสาธารณภัยให้องค์กรปกครองส่วนท้องถิ่นซึ่งมีพื้นที่ติดต่อหรือใกล้เคียงหรือเขตพื้นที่อื่นเมื่อได้รับการร้องขอ โดยมีนายกเมืองพัทยา/ผู้อำนวยการเมืองพัทยา เป็นผู้อำนวยการ ทั้งนี้ ให้มีการจัดประชุมกองอำนวยการป้องกันและบรรเทาสาธารณภัยเมืองพัทยา อย่างน้อยปีละ ๒ ครั้ง

**(๘) กองอำนวยการป้องกันและบรรเทาสาธารณภัยเทศบาล (กอปภ.ทน./ทม./ทต.)**

ทำหน้าที่อำนวยการ ควบคุม ปฏิบัติการป้องกันและบรรเทาสาธารณภัย เผชิญเหตุและแจ้งเตือนภัยเมื่อเกิดสาธารณภัยขึ้น พร้อมทั้งจัดทำแผนปฏิบัติการในการป้องกันและบรรเทาสาธารณภัยของเทศบาลให้สอดคล้องกับแผนการป้องกันและบรรเทาสาธารณภัยจังหวัด และแผนการป้องกันและบรรเทาสาธารณภัยอำเภอ รวมถึงมีหน้าที่ช่วยเหลือผู้อำนวยการจังหวัดและผู้อำนวยการอำเภอตามที่ได้รับมอบหมาย พร้อมทั้งสนับสนุนการป้องกันและบรรเทาสาธารณภัยให้องค์กรปกครองส่วนท้องถิ่นซึ่งมีพื้นที่ติดต่อหรือใกล้เคียงหรือเขตพื้นที่อื่นเมื่อได้รับการร้องขอ โดยมีนายกเทศมนตรี/ผู้อำนวยการเทศบาล เป็นผู้อำนวยการ ทั้งนี้ ให้มีการจัดประชุมกองอำนวยการป้องกันและบรรเทาสาธารณภัยเทศบาล อย่างน้อยปีละ ๒ ครั้ง

**(๙) กองอำนวยการป้องกันและบรรเทาสาธารณภัยองค์การบริหารส่วนตำบล (กอปภ.อบต.)**

ทำหน้าที่อำนวยการ ควบคุม ปฏิบัติการป้องกันและบรรเทาสาธารณภัย เผชิญเหตุและแจ้งเตือนภัยเมื่อเกิดสาธารณภัยขึ้น พร้อมทั้งจัดทำแผนปฏิบัติการในการป้องกันและบรรเทาสาธารณภัยขององค์การบริหารส่วนตำบลให้สอดคล้องกับแผนการป้องกันและบรรเทาสาธารณภัยจังหวัด และแผนการป้องกันและบรรเทาสาธารณภัยอำเภอ รวมถึงมีหน้าที่ช่วยเหลือผู้อำนวยการจังหวัดและผู้อำนวยการอำเภอตามที่ได้รับมอบหมาย พร้อมทั้งสนับสนุนการป้องกันและบรรเทาสาธารณภัยให้องค์กรปกครองส่วนท้องถิ่นซึ่งมีพื้นที่ติดต่อหรือใกล้เคียงหรือเขตพื้นที่อื่นเมื่อได้รับการร้องขอ โดยมีนายกองค์การบริหารส่วนตำบล/ผู้อำนวยการองค์การบริหารส่วนตำบลเป็นผู้อำนวยการ ทั้งนี้ ให้มีการจัดประชุมกองอำนวยการป้องกันและบรรเทาสาธารณภัยองค์การบริหารส่วนตำบล อย่างน้อยปีละ ๒ ครั้ง และมีองค์ประกอบ ดังนี้

**กองอำนวยการป้องกันและบรรเทาสาธารณภัย เทศบาลตำบลเขื่อนบางลาง**

**ประกอบด้วยดังนี้**

| | |
|---|---|
| ๑. นายกเทศมนตรีตำบลเขื่อนบางลาง | ผู้อำนวยการ |
| ๒. ปลัดเทศบาลตำบลเขื่อนบางลาง | รองผู้อำนวยการ |
| ๓. รองนายกเทศมนตรีตำบลเขื่อนบางลางทุกคน | กรรมการ |
| ๔. ผู้กำกับการสถานีตำรวจอำเภอบันนังสตา | กรรมการ |
| ๕. หัวหน้าหน่วยกำลังในพื้นที่ | กรรมการ |
| ๖. กำนันตำบลเขื่อนบางลาง | กรรมการ |
| ๗. ผู้ใหญ่บ้านทุกหมู่บ้าน | กรรมการ |
| ๘. ผู้อำนวยการโรงพยาบาลส่งเสริมสุขภาพประจำตำบลบ้านสันติ ๑ | กรรมการ |
| ๙. ผู้อำนวยการโรงเรียนสังกัดสพฐ.ในพื้นที่ | กรรมการ |
| ๑๐. มูลนิธิกู้ภัยฮิลาลอะห์มัร | กรรมการ |
| ๑๑. หัวหน้าส่วนราชการของเทศบาลตำบลเขื่อนบางลาง | กรรมการ |
| ๑๒. หัวหน้าสำนักปลัดของเทศบาลตำบลเขื่อนบางลาง | กรรมการ |
| ๑๓. นิติกร | กรรมการและเลขานุการ |
| ๑๔. ผู้ช่วยประชาสัมพันธ์/คนงาน | ผู้ช่วยเลขานุการ |

**<u>หมายเหตุ</u>** **อาจปรับเปลี่ยนและเปลี่ยนแปลงกรรมการได้ตามที่นายอำเภอเห็นสมควร**

**อำนาจหน้าที่**

๑. จัดทำแผนปฏิบัติการในการป้องกันและบรรเทาสาธารณภัยขององค์กรปกครองส่วนท้องถิ่น และแผนที่เกี่ยวข้องเพื่ออำนวยการ ประสานงาน และสนับสนุนการปฏิบัติในการป้องกันและบรรเทาสาธารณภัยขององค์กรปกครองส่วนท้องถิ่น

๒. กำหนดแนวทางปฏิบัติเพื่อลดความเสี่ยงจากสาธารณภัย การเตรียมพร้อมรับมือกับสาธารณภัย เช่น จัดให้มีการฝึกการป้องกันและบรรเทาสาธารณภัย เป็นต้น

๓. จัดตั้งทีมเฝ้าระวัง ติดตาม ประเมินและวิเคราะห์สถานการณ์สาธารณภัย และแจ้งเตือนภัยเมื่อเกิดหรือคาดว่าจะเกิดสาธารณภัยขึ้นในเขตพื้นที่ และให้จัดตั้งศูนย์ปฏิบัติการฉุกเฉินท้องถิ่น เพื่อควบคุมและบัญชาการ การเผชิญเหตุสาธารณภัยในพื้นที่

๔. รวบรวม จัดทำคลังข้อมูลทรัพยากรในการป้องกันและบรรเทาสาธารณภัย และฐานข้อมูลความเสี่ยงภัยในพื้นที่อปท.

๕. ช่วยเหลือผู้อำนวยการจังหวัดและผู้อำนวยการอำเภอตามที่ได้รับมอบหมาย

๖. สนับสนุนการป้องกันและบรรเทาสาธารณภัยให้แก่องค์กรปกครองส่วนท้องถิ่นแห่งพื้นที่หรือพื้นที่ใกล้เคียงเมื่อได้รับการร้องขอ

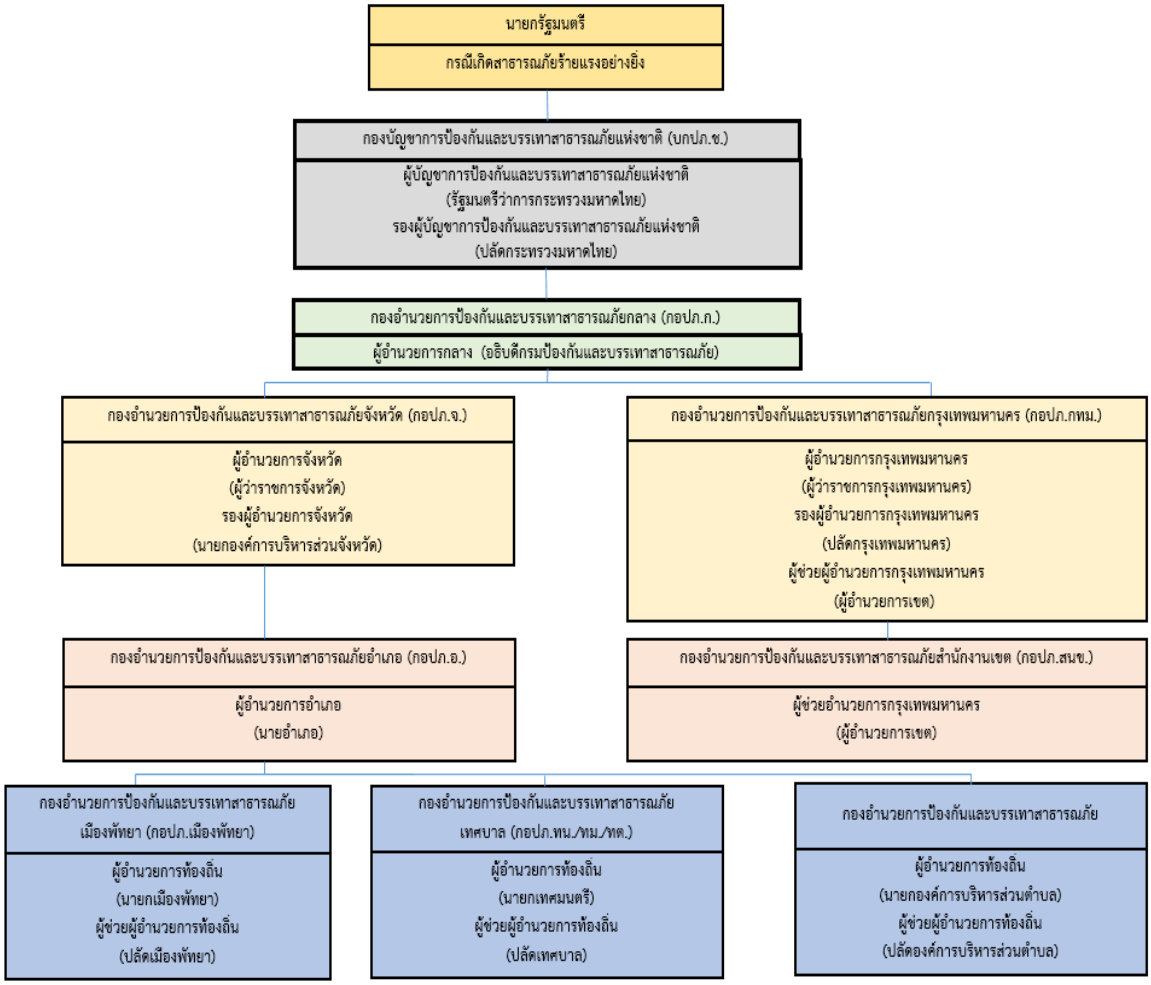


**แผนภาพที่ ๓-๒ : กลไกการจัดการความเสี่ยงจากสาธารณภัย**

## ๓.๓ บทบาท หน้าที่ และแนวทางปฏิบัติร่วมกับหน่วยงานที่เกี่ยวข้องระดับ อปท.

### ๓.๓.๑ การปฏิบัติร่วมกับอำเภอและจังหวัด

(๑) จัดเจ้าหน้าที่ประสานอำเภอและจังหวัด ในช่วงระยะขณะเกิดภัย พร้อมทั้งรายงานสถานการณ์สาธารณภัยที่เกิดขึ้นตามข้อเท็จจริงเป็นระยะๆ

(๒) กรณีสถานการณ์สาธารณภัยมีความรุนแรงให้ประสานขอกำลังสนับสนุนจากกองอำนวยการป้องกันและบรรเทาสาธารณภัยอำเภอ/จังหวัด ตามลำดับ

**๓.๓.๒ การปฏิบัติร่วมกับองค์กรปกครองส่วนท้องถิ่นข้างเคียง**

(๑) เมื่อเกิดสาธารณภัยขึ้นในเขตพื้นที่ของ เทศบาลตำบลเขื่อนบางลาง และสาธารณภัยมีความรุนแรงขยายเป็นวงกว้าง ให้ผู้อำนวยการท้องถิ่น เทศบาลตำบลเขื่อนบางลาง รายงานผู้อำนวยการอำเภอ พร้อมทั้งประสานกองอำนวยการป้องกันและบรรเทาสาธารณภัย เทศบาลตำบลบันนังสตา ให้สนับสนุนการป้องกันและบรรเทาสาธารณภัยที่เกิดขึ้น

(๒) เมื่อเกิดสาธารณภัยขึ้นในเขตพื้นที่ของ เทศบาลตำบลบันนังสตา ให้ผู้อำนวยการท้องถิ่น เทศบาลตำบลเขื่อนบางลาง ให้การสนับสนุนการป้องกันและบรรเทาสาธารณภัยที่เกิดขึ้น เพื่อเป็นการบูรณาการและการประสานการปฏิบัติงานร่วมกัน

**๓.๓.๓ การปฏิบัติร่วมกับหน่วยทหารในพื้นที่**

ในการปฏิบัติการป้องกันและบรรเทาสาธารณภัยร่วมระหว่างพลเรือนกับทหารนั้น จะต้องมีการประสานงานกันอย่างใกล้ชิด เพื่อเป็นการสนับสนุนการจัดการสาธารณภัยของกองอำนวยการป้องกันและบรรเทาสาธารณภัย เทศบาลตำบลเขื่อนบางลาง และศูนย์ปฏิบัติการฉุกเฉินท้องถิ่น เทศบาลตำบลเขื่อนบางลาง กับ ชุดหน่วยทหารพรานที่ ทพ. ๓๓๑๐ ทั้งนี้ ฝ่ายทหารอาจพิจารณาจัดตั้งศูนย์ประสานงานหรือศูนย์ปฏิบัติงานร่วมระหว่างพลเรือนกับทหาร ขึ้นอยู่กับระดับของหน่วยและสถานการณ์สาธารณภัยนั้นๆ โดยมีแนวทางปฏิบัติสอดคล้องกับแผนการป้องกันและบรรเทาสาธารณภัยกระทรวงกลาโหม แผนการป้องกันและบรรเทาสาธารณภัยจังหวัดยะลา พ.ศ.๒๕๖๔ และข้อตกลงว่าด้วยการป้องกันและบรรเทาสาธารณภัย ระหว่างผู้อำนวยการจังหวัดกับหน่วยงานทหารในพื้นที่ ทั้งนี้รายละเอียดการแบ่งมอบพื้นที่ในการช่วยเหลือผู้ประสบภัยพิบัติของหน่วยทหารในพื้นที่

**๓.๓.๔ การปฏิบัติร่วมกับภาคประชาสังคม เอกชน และองค์การสาธารณกุศล**

กองอำนวยการป้องกันและบรรเทาสาธารณภัย เทศบาลตำบลเขื่อนบางลาง เป็นศูนย์กลางในการประสานการปฏิบัติในเขตรับผิดชอบตลอด ๒๔ ชั่วโมง เพื่อให้สามารถติดต่อประสานงาน สั่งการ รายงาน การปฏิบัติ และสถานการณ์ระหว่างทุกหน่วยงานที่เกี่ยวข้องได้อย่างต่อเนื่อง รวดเร็ว และเชื่อถือได้ โดยมีแนวทางปฏิบัติดังนี้

(๑) จัดเจ้าหน้าที่ประสานงานกับศูนย์ปฏิบัติการฉุกเฉิน เทศบาลตำบลเขื่อนบางลาง (กรณีเกิดสาธารณภัย) เพื่อร่วมปฏิบัติการป้องกันและบรรเทาสาธารณภัย และการช่วยเหลือสงเคราะห์ผู้ประสบภัยให้เป็นไปอย่างมีเอกภาพ

(๒) จัดทำแผนประสานงานกับองค์การสาธารณกุศล และให้องค์การสาธารณกุศล ในจังหวัดจัดเจ้าหน้าที่ประสานงานกับ เทศบาลตำบลเขื่อนบางลาง ตลอด ๒๔ ชั่วโมง พร้อมอุปกรณ์และบุคลากรที่สามารถปฏิบัติภารกิจได้

(๓) เทศบาลตำบลเขื่อนบางลาง และโรงพยาบาลส่งเสริมสุขภาพประจำตำบล ร่วมกับองค์การสาธารณกุศลจัดทำแนวทางปฏิบัติในการสนับสนุนทรัพยากร เจ้าหน้าที่ อุปกรณ์ และเครื่องมือ เพื่อการปฏิบัติงานขององค์กรปฏิบัติในการจัดการสาธารณภัยแต่ละระดับ

(๔) กรณีที่เมื่อเกิดสาธารณภัยขึ้น ถ้าองค์การสาธารณกุศลไปถึงพื้นที่ประสบภัยก่อน เจ้าหน้าที่ผู้รับผิดชอบ ให้กั้นเขตพื้นที่อันตรายและกันไม่ให้ผู้ที่ไม่เกี่ยวข้องเข้าไปยังพื้นที่อันตราย พร้อมทั้งแจ้งหน่วยงานหรือเจ้าหน้าที่ผู้รับผิดชอบโดยทันที เพื่อดำเนินการควบคุมสถานการณ์สาธารณภัย

(๕) กรณีที่ได้รับการประสานจาก เทศบาลตำบลเขื่อนบางลาง หรือหน่วยงานที่รับผิดชอบ เช่น ตำรวจ เทศบาล เป็นต้น ให้องค์การสาธารณกุศลจัดชุดเคลื่อนที่เร็วออกไปยังที่เกิดเหตุ และให้รายงานตัวที่ศูนย์ปฏิบัติการฉุกเฉิน เทศบาลตำบลเขื่อนบางลาง หรือผู้อำนวยการท้องถิ่น เพื่อรับมอบหมายภารกิจในการปฏิบัติการ

(๖) กรณีหลังเกิดสาธารณภัย ให้องค์การสาธารณกุศล องค์กรเอกชน ช่วยเหลือ เจ้าหน้าที่หรือหน่วยงานที่เกี่ยวข้องในการรักษาความปลอดภัยในสถานที่เกิดเหตุ และพื้นที่รองรับการอพยพ ประสาน

หน่วยแพทย์และพยาบาล อีกทั้งให้การรักษาพยาบาลเบื้องต้นแก่ผู้ประสบสาธารณภัย พร้อมทั้งลำเลียงผู้ได้รับบาดเจ็บส่งโรงพยาบาลส่งเสริมสุขภาพประจำตำบล โรงพยาบาลประจำอำเภอ รวมทั้งอพยพช่วยเหลือผู้ประสบสาธารณภัยไปยังที่ปลอดภัยหรือพื้นที่รองรับการอพยพ

**ตารางที่ ๓-๑ : รายนามภาคประชาสังคม และองค์การสาธารณกุศลในพื้นที่เทศบาลตำบลเขื่อนบางลาง**

| ลำดับที่ | รายนามภาคประชาสังคม และองค์การสาธารณกุศล | โทรศัพท์/โทรสาร | รายชื่อผู้ประสานงาน |
|---|---|---|---|
| ๑. | มูลนิธิกู้ภัยฮิลาลอะห์มัร | ๐-๗๓๒๘-๙๓๓๔, ๐๘-๔๙๖๕-๕๕๙๖ | นายอัลดุลเราะห์มาน กาหลง |

**๓.๔ ขอบเขตสาธารณภัย**

ขอบเขตสาธารณภัยตามแผนการป้องกันและบรรเทาสาธารณภัยแห่งชาติฉบับนี้ ให้เป็นไปตามความหมาย “สาธารณภัย” ตามมาตรา ๔ แห่งพระราชบัญญัติป้องกันและบรรเทาสาธารณภัย พ.ศ. ๒๕๕๐ ดังนี้

**“อัคคีภัย วาตภัย อุทกภัย ภัยแล้ง โรคระบาดในมนุษย์ โรคระบาดสัตว์ โรคระบาดสัตว์น้ำ การระบาดของศัตรูพืช ตลอดจนภัยอื่น ๆ อันมีผลกระทบต่อสาธารณชน ไม่ว่าเกิดจากธรรมชาติ มีผู้ทำให้เกิดขึ้น อุบัติเหตุ หรือเหตุอื่นใด ซึ่งก่อให้เกิดอันตรายแก่ชีวิต ร่างกายของประชาชน หรือความเสียหายแก่ทรัพย์สินของประชาชน หรือของรัฐ และให้หมายความรวมถึงภัยทางอากาศ และการก่อวินาศกรรมด้วย”**

**๓.๕ ระดับการจัดการสาธารณภัย**

ระดับการจัดการสาธารณภัยแบ่งเป็น ๔ ระดับ ทั้งนี้ ขึ้นกับพื้นที่ ประชากร ความซับซ้อน หรือความสามารถในการจัดการสาธารณภัย ตลอดจนศักยภาพด้านทรัพยากร ที่ผู้มีอำนาจตามกฎหมายใช้ดุลยพินิจในการตัดสินใจเกี่ยวกับความสามารถในการเข้าควบคุมสถานการณ์เป็นหลัก ดังนี้

| ระดับ | การจัดการ | ผู้มีอำนาจตามกฎหมาย |
|---|---|---|
| ๑ | สาธารณภัยขนาดเล็ก | ผู้อำนวยการอำเภอ ผู้อำนวยการท้องถิ่น และ/หรือ ผู้ช่วยผู้อำนวยการกรุงเทพมหานคร ควบคุม และสั่งการ |
| ๒ | สาธารณภัยขนาดกลาง | ผู้อำนวยการจังหวัด หรือผู้อำนวยการกรุงเทพมหานคร ควบคุม สั่งการ และบัญชาการ |
| ๓ | สาธารณภัยขนาดใหญ่ | ผู้บัญชาการป้องกันและบรรเทาสาธารณภัยแห่งชาติ ควบคุม สั่งการ และบัญชาการ |
| ๔ | สาธารณภัยร้ายแรงอย่างยิ่ง | นายกรัฐมนตรีหรือรองนายกรัฐมนตรีที่นายกรัฐมนตรีมอบหมาย ควบคุม สั่งการ และบัญชาการ |

เมื่อเกิดหรือคาดว่าจะเกิดสาธารณภัยขึ้นในพื้นที่ เทศบาลตำบลเขื่อนบางลาง นายกเทศมนตรีตำบลเขื่อนบางลาง ในฐานะผู้อำนวยการท้องถิ่นตามพระราชบัญญัติป้องกันและบรรเทาสาธารณภัย พ.ศ. ๒๕๕๐ มาตรา ๒๐ จะเข้าดำเนินการป้องกันและบรรเทาสาธารณภัยในเขตพื้นที่โดยเร็วเป็นลำดับแรก มีอำนาจสั่งการควบคุม และกำกับดูแลการปฏิบัติหน้าที่ของเจ้าพนักงานและอาสาสมัคร รวมทั้งติดตามสถานการณ์ที่เกิดขึ้น ประเมินโอกาสการขยายความรุนแรงของภัย เพื่อรายงานนายอำเภอ ให้เสนอต่อผู้ว่าราชการจังหวัดพิจารณาประกาศหรือยกระดับของภัยจากสาธารณภัยขนาดเล็กเป็นสาธารณภัยขนาดกลางต่อไป

**๓.๖ กฎหมายและระเบียบที่เกี่ยวข้องกับการจัดการความเสี่ยงจากสาธารณภัย**

พระราชบัญญัติป้องกันและบรรเทาสาธารณภัย พ.ศ. ๒๕๕๐ เป็นกฎหมายหลักในการจัดการความเสี่ยงจากสาธารณภัยของประเทศ โดยมีกฎหมาย/ ระเบียบ/ ประกาศ/ คำสั่งอื่นๆ ที่เกี่ยวข้องสนับสนุนการจัดการความเสี่ยงจากสาธารณภัย ดังนี้

**๓.๖.๑ กฎหมายหลัก**

พระราชบัญญัติป้องกันและบรรเทาสาธารณภัย พ.ศ. ๒๕๕๐ และอนุบัญญัติที่เกี่ยวข้อง รวม ๙ ฉบับ ได้แก่

(๑) กฎกระทรวงกำหนดหลักเกณฑ์และวิธีการชดเชยความเสียหายแก่ผู้เสียหายจากการบำบัดภยันตรายจากสาธารณภัย พ.ศ. ๒๕๕๔

(๒) ระเบียบกระทรวงมหาดไทย ว่าด้วยกิจการอาสาสมัครป้องกันภัยฝ่ายพลเรือน พ.ศ. ๒๕๕๓

(๓) ระเบียบกระทรวงมหาดไทย ว่าด้วยหลักเกณฑ์การแต่งตั้งและการปฏิบัติหน้าที่ของเจ้าพนักงานป้องกันและบรรเทาสาธารณภัย พ.ศ. ๒๕๕๓

(๔) ระเบียบกระทรวงมหาดไทย ว่าด้วยหลักเกณฑ์เกี่ยวกับการออกหนังสือรับรองกรณีผู้ประสบภัยหรือเจ้าของหรือผู้ครอบครองทรัพย์สิน ร้องขอหลักฐานเพื่อรับการสงเคราะห์ หรือบริการอื่นใด พ.ศ. ๒๕๕๒

(๕) ระเบียบกระทรวงมหาดไทย ว่าด้วยเครื่องแบบ เครื่องหมาย และบัตรประจำตัวเจ้าพนักงานป้องกันและบรรเทาสาธารณภัย พ.ศ. ๒๕๕๔

(๖) ระเบียบกระทรวงมหาดไทย ว่าด้วยค่าใช้จ่ายเพื่อช่วยเหลือประชาชนตามอำนาจหน้าที่ขององค์กรปกครองส่วนท้องถิ่น พ.ศ. ๒๕๖๐ และที่แก้ไขเพิ่มเติม

(๗) ระเบียบคณะกรรมการป้องกันและบรรเทาสาธารณภัยแห่งชาติ ว่าด้วยค่าใช้จ่ายของอาสาสมัครในการป้องกันและบรรเทาสาธารณภัย พ.ศ. ๒๕๖๐

(๘) ประกาศกรมป้องกันและบรรเทาสาธารณภัย เรื่องแบบหนังสือรับรองผู้ประสบภัย

(๙) ประกาศกรมป้องกันและบรรเทาสาธารณภัย เรื่อง หลักเกณฑ์ วิธีการ และเงื่อนไขการใช้จ่ายเงินทดรองราชการในเชิงป้องกันหรือยับยั้งภัยพิบัติกรณีฉุกเฉิน

**๓.๖.๒ กฎหมาย/ ระเบียบ/ ประกาศ/ คำสั่ง ที่สำคัญเพื่อการสนับสนุนการจัดการความเสี่ยงจากสาธารณภัย**

**(๑) พระราชบัญญัติระเบียบบริหารราชการแผ่นดิน พ.ศ. ๒๕๓๔ และที่แก้ไขเพิ่มเติม และระเบียบสำนักนายกรัฐมนตรีที่เกี่ยวข้อง ได้แก่**

(๑.๑) ระเบียบสำนักนายกรัฐมนตรี ว่าด้วยการป้องกันอุบัติภัยแห่งชาติ พ.ศ. ๒๕๓๘ และที่แก้ไขเพิ่มเติม

(๑.๒) ระเบียบสำนักนายกรัฐมนตรี ว่าด้วยการประสานงานด้านสาธารณูปโภค พ.ศ. ๒๕๔๐

(๑.๓) ระเบียบสำนักนายกรัฐมนตรี ว่าด้วยการรับบริจาคและการให้ความช่วยเหลือผู้ประสบสาธารณภัย พ.ศ. ๒๕๔๒

(๑.๔) ระเบียบสำนักนายกรัฐมนตรี ว่าด้วยการป้องกันและขจัดมลพิษทางน้ำเนื่องจากน้ำมัน พ.ศ. ๒๕๔๗

(๑.๕) ระเบียบสำนักนายกรัฐมนตรี ว่าด้วยการบริหารทรัพยากรน้ำแห่งชาติ พ.ศ. ๒๕๖๑

(๑.๖) ระเบียบสำนักนายกรัฐมนตรี ว่าด้วยการบริหารระบบการเตือนภัยพิบัติแห่งชาติ พ.ศ. ๒๕๕๒ และที่แก้ไขเพิ่มเติม

(๑.๗) ระเบียบสำนักนายกรัฐมนตรี ว่าด้วยการเรี่ยไรของหน่วยงานของรัฐ พ.ศ. ๒๕๔๔ และที่แก้ไขเพิ่มเติม

(๑.๘) ระเบียบสำนักนายกรัฐมนตรี ว่าด้วยคณะกรรมการบริหารสินเชื่อเกษตรแห่งชาติ พ.ศ. ๒๕๔๑

**(๒) ระเบียบกระทรวงการคลังที่เกี่ยวข้อง ได้แก่**

(๒.๑) ระเบียบกระทรวงการคลัง ว่าด้วยเงินทดรองราชการเพื่อช่วยเหลือผู้ประสบภัยพิบัติกรณีฉุกเฉิน พ.ศ. ๒๕๖๒

- หลักเกณฑ์การใช้จ่ายเงินทดรองราชการเพื่อช่วยเหลือผู้ประสบภัยพิบัติกรณีฉุกเฉิน พ.ศ. ๒๕๖๓

(๒.๒) ระเบียบกระทรวงการคลัง ว่าด้วยเงินทดรองราชการเพื่อช่วยเหลือคนไทยในต่างประเทศ พ.ศ. ๒๕๖๒

(๒.๓) ระเบียบกระทรวงการคลัง ว่าด้วยเงินทดรองราชการเพื่อใช้จ่ายกรณีฉุกเฉินหรือจำเป็นในการรักษาความมั่นคงของประเทศ พ.ศ. ๒๕๖๒

(๒.๔) ระเบียบกระทรวงการคลัง ว่าด้วยการจ่ายเงินทดรองราชการเพื่อการป้องกันและขจัดภาวะมลพิษทางทะเลเนื่องจากน้ำมัน พ.ศ. ๒๕๒๗

**(๓) พระราชบัญญัติ/ ระเบียบ ประกาศ/ คำสั่งอื่นๆ**

(๓.๑) พระราชบัญญัติกองอาสารักษาดินแดน พ.ศ. ๒๔๙๗

(๓.๒) พระราชกำหนดการบริหารราชการในสถานการณ์ฉุกเฉิน พ.ศ. ๒๕๔๘

(๓.๓) พระราชบัญญัติกักพืช พ.ศ. ๒๕๐๗

(๓.๔) พระราชบัญญัติกาชาด พ.ศ. ๒๔๙๙

(๓.๕) พระราชบัญญัติลักษณะปกครองท้องที่ พระพุทธศักราช ๒๔๕๗

(๓.๖) พระราชบัญญัติจัดรูปที่ดินเพื่อเกษตรกรรม พ.ศ. ๒๕๕๘

(๓.๗) พระราชบัญญัติสงเคราะห์ผู้ประสบภัยเนื่องจากการช่วยเหลือราชการ การปฏิบัติงานของชาติหรือการปฏิบัติตามหน้าที่มนุษยธรรม พ.ศ. ๒๕๔๓

(๓.๘) พระราชบัญญัติทางหลวง พ.ศ. ๒๕๓๕

(๓.๙) พระราชบัญญัติทางหลวงสัมปทาน พ.ศ. ๒๕๔๒

(๓.๑๐) พระราชบัญญัติความปลอดภัยอาชีวอนามัย และสภาพแวดล้อมในการงาน พ.ศ. ๒๕๕๔

(๓.๑๑) พระราชบัญญัติสงเคราะห์ข้าราชการ ผู้ได้รับอันตรายหรือการป่วยเจ็บเพราะเหตุปฏิบัติราชการ พ.ศ. ๒๕๔๖

(๓.๑๒) พระราชบัญญัติจัดระเบียบราชการกระทรวงกลาโหม พ.ศ.๒๕๕๑

(๓.๑๓) พระราชบัญญัติการรักษาความมั่นคงภายในราชอาณาจักร พ.ศ. ๒๕๕๑

(๓.๑๔) พระราชบัญญัติส่งเสริมและรักษาคุณภาพสิ่งแวดล้อม พ.ศ. ๒๕๓๕

(๓.๑๕) พระราชบัญญัติควบคุมอาคาร พ.ศ. ๒๕๒๒

(๓.๑๖) พระราชบัญญัติโรคติดต่อ พ.ศ. ๒๕๕๘

(๓.๑๗) พระราชบัญญัติโรคระบาดสัตว์ พ.ศ. ๒๕๕๘

(๓.๑๘) พระราชบัญญัติโรคพิษสุนัขบ้า พ.ศ. ๒๕๓๕

(๓.๑๙) พระราชบัญญัติวัตถุอันตราย พ.ศ. ๒๕๓๕

(๓.๒๐) พระราชบัญญัติพลังงานนิวเคลียร์เพื่อสันติ พ.ศ. ๒๕๕๙

(๓.๒๑) พระราชบัญญัติควบคุมยุทธภัณฑ์ พ.ศ. ๒๕๓๐

(๓.๒๒) พระราชบัญญัติอาวุธปืน เครื่องกระสุนปืน วัตถุระเบิด ดอกไม้เพลิง และสิ่งเทียมอาวุธปืน พ.ศ. ๒๔๙๐

(๓.๒๓) พระราชบัญญัติว่าด้วยความผิดบางประการต่อการเดินอากาศ พ.ศ. ๒๕๕๘

(๓.๒๔) พระราชบัญญัติองค์การบริหารส่วนตำบล พ.ศ. ๒๕๓๗

(๓.๒๕) พระราชบัญญัติเทศบาล พ.ศ. ๒๔๙๖

(๓.๒๖) พระราชบัญญัติองค์การบริหารส่วนจังหวัด พ.ศ. ๒๕๔๐

(๓.๒๗) พระราชบัญญัติระเบียบบริหารกรุงเทพมหานคร พ.ศ. ๒๕๒๘

(๓.๒๘) พระราชบัญญัติระเบียบบริหารเมืองพัทยา พ.ศ. ๒๕๔๒

(๓.๒๙) พระราชบัญญัติการชลประทานหลวง พ.ศ. ๒๔๘๕

(๓.๓๐) พระราชบัญญัติทรัพยากรน้ำ พ.ศ. ๒๕๖๑

(๓.๓๑) พระราชบัญญัติการรักษาผลประโยชน์ของชาติทางทะเล พ.ศ. ๒๕๖๒

(๓.๓๒) พระราชบัญญัติความรับผิดทางแพ่งต่อความเสียหายจากมลพิษน้ำมันอันเกิดจากเรือ พ.ศ. ๒๕๖๐

(๓.๓๓) พระราชบัญญัติการช่วยเหลือกู้ภัยทางทะเล พ.ศ. ๒๕๕๐

(๓.๓๔) พระราชบัญญัติสาธารณสุข พ.ศ. ๒๕๓๕

(๓.๓๕) พระราชบัญญัติโรงงาน พ.ศ. ๒๕๓๕

(๓.๓๖) พระราชบัญญัติจราจรทางบก พ.ศ. ๒๕๒๒

(๓.๓๗) พระราชบัญญัติการขนส่งทางบก พ.ศ.๒๕๒๒

(๓.๓๘) พระราชบัญญัติการนิคมอุตสาหกรรมแห่งประเทศไทย พ.ศ. ๒๕๒๒

(๓.๓๙) พระราชบัญญัติโรงแรม พ.ศ.๒๕๓๕

(๓.๔๐) พระราชบัญญัติสถานบริการ พ.ศ.๒๕๐๙

(๓.๔๑) พระราชบัญญัติการชลประทานหลวง พ.ศ.๒๔๘๕

(๓.๔๒) พระราชบัญญัติรักษาความสะอาดและความเป็นระเบียบเรียบร้อยของบ้านเมือง พ.ศ. ๒๕๓๕

# บทที่ ๔
# การปฏิบัติก่อนเกิดภัย
# ยุทธศาสตร์ที่ ๑ : การมุ่งเน้นการลดความเสี่ยงจากสาธารณภัย

การลดความเสี่ยงจากสาธารณภัยเป็นแนวคิดและวิธีปฏิบัติในการลดโอกาสของความรุนแรงและผลกระทบที่เกิดจากสาธารณภัยได้ด้วยการประเมินความเสี่ยง เพื่อนำมากำหนดนโยบาย แผน และมาตรการเพื่อแก้ไขต้นเหตุของปัญหาในการลดความเสี่ยงที่เกิดแก่ชุมชนและสังคม โดยการมุ่งเน้นการลดความเสี่ยงที่มีอยู่เดิมและป้องกันไม่ให้เกิดความเสี่ยงใหม่ด้วยการลดความล่อแหลม ลดปัจจัยที่ทำให้เกิดความเปราะบางและเพิ่มศักยภาพในการจัดการให้สังคมมีความพร้อมในการเผชิญเหตุ และฟื้นฟูให้ดีกว่าและปลอดภัยกว่าเดิม อันนำไปสู่การรู้รับ - ปรับตัว - ฟื้นเร็วทั่ว - อย่างยั่งยืน (Resilience)

ความเสี่ยงจากสาธารณภัย (Disaster Risk) หมายถึง โอกาสที่สาธารณภัยทำให้เกิดการสูญเสียต่อชีวิต ร่างกาย ทรัพย์สิน ความเป็นอยู่และภาคบริการต่างๆในชุมชนใดชุมชนหนึ่ง ณ ห้วงเวลาใดเวลาหนึ่งในอนาคต ซึ่งสามารถแทนด้วยสมการแสดงความสัมพันธ์ของปัจจัยที่เกี่ยวข้องกับความเสี่ยง ได้แก่ ภัยความล่อแหลม ความเปราะบางและศักยภาพ ดังนี้

$$\text{ความเสี่ยง (Risk)} = \frac{\text{ภัย (Hazard)} \times \text{ความล่อแหลม (Exposure)} \times \text{ความเปราะบาง (Vulnerability)}}{\text{ศักยภาพ (Capacity)}}$$

**การวิเคราะห์ความเสี่ยง, การประเมินความเสี่ยง** (Risk Assessment) หมายถึง กระบวนการกำหนดลักษณะ ขนาด หรือขอบเขตของความเสี่ยงโดยการวิเคราะห์ภัยที่เกิดขึ้นและประเมินสภาวะการเปิดรับต่อความเสี่ยง (exposure) ความเปราะบาง (Vulnerability) และ ศักยภาพ (Capacity) ในการรับมือของชุมชนที่อาจเป็นอันตรายต่อชีวิตและทรัพย์สิน การดำรงชีวิตและสิ่งแวดล้อม เป็นการวิเคราะห์ความน่าจะเป็นในการเกิดผลกระทบจากภัยในพื้นที่หนึ่ง ๆ มีประโยชน์ในการวางแผนเพื่อจัดการความเสี่ยงอย่างมีระบบ

**ภัย (Hazard)** หมายถึง เหตุการณ์ที่เกิดจากธรรมชาติหรือการกระทำของมนุษย์ที่อาจนำมาซึ่งความสูญเสียต่อชีวิต ทรัพย์สิน ตลอดจนทำให้เกิดผลกระทบทางเศรษฐกิจ สังคม และสิ่งแวดล้อม

**ความล่อแหลม (Exposure)** หมายถึง การที่ผู้คน อาคารบ้านเรือน ทรัพย์สิน ระบบต่างๆ หรือองค์ประกอบใดๆ มีที่ตั้งอยู่ในพื้นที่เสี่ยงและอาจได้รับความเสียหาย

**ความเปราะบาง (Vulnerability)** หมายถึง ปัจจัยหรือสภาวะใดๆ ที่ทำให้ชุมชนหรือสังคมขาดความสามารถในการปกป้องตนเอง ทำให้ไม่สามารถรับมือกับสาธารณภัย หรือไม่สามารถฟื้นฟูได้อย่างรวดเร็วจากความเสียหายอันเกิดจากสาธารณภัย ปัจจัยเหล่านี้มีอยู่ในชุมชนหรือสังคมมานานก่อนเกิดสาธารณภัย และอาจเป็นปัจจัยที่ทำให้ผลกระทบของภัยมีความรุนแรงมากขึ้น

**ศักยภาพ (Capacity)** หมายถึง ความสามารถที่จะกระทำการอย่างใดอย่างหนึ่ง หรือความสามารถที่อาจจะพัฒนาต่อไปให้เป็นประโยชน์มากขึ้น

## ๔.๑ แนวคิดการลดความเสี่ยงจากสาธารณภัย

การลดความเสี่ยงจากสาธารณภัยในแต่ละประเทศไม่สามารถดำเนินการให้บรรลุเป้าหมายได้โดยบุคคลใดบุคคลหนึ่ง หรือหน่วยงานใดหน่วยงานหนึ่ง เนื่องจากสาธารณภัยเป็นเรื่องของคนทุกคน จึงจำเป็นต้องมีการกำหนดแนวทางให้ดำเนินการลดความเสี่ยงจากสาธารณภัยร่วมกันทุกภาคส่วนของประเทศ ทั้งนี้ ระดับสากลและระดับภูมิภาคได้มีการจัดทำกรอบการดำเนินงานเพื่อเป็นแนวทางในการลดความเสี่ยงจากสาธารณภัยให้เกิดประสิทธิภาพและประสิทธิผล และได้มีการยอมรับแนวคิดในการปฏิบัติการเพื่อลดความเสี่ยง

จากสาธารณภัย หรือ Disaster Risk Reduction: DRR ขึ้น เพื่อให้เข้าใจความเสี่ยงจากสาธารณภัย เสริมสร้างศักยภาพการจัดการความเสี่ยงจากสาธารณภัย ลงทุนด้านการลดความเสี่ยงจากสาธารณภัยเพื่อให้มีภูมิคุ้มกันในการพร้อมรับมือและฟื้นคืนกลับได้อย่างรวดเร็ว รวมทั้งพัฒนาศักยภาพเพื่อเตรียมพร้อมในการเผชิญเหตุสาธารณภัยอย่างมีประสิทธิภาพ และการฟื้นสภาพและซ่อมสร้างให้ดีกว่าและปลอดภัยกว่าเดิมในช่วงการฟื้นฟู

**๔.๒ เป้าประสงค์**

๔.๒.๑ เพื่อจัดการความเสี่ยงที่อาจเกิดขึ้น โดยการลดความเปราะบาง และความล่อแหลม พร้อมทั้งการเพิ่มขีดความสามารถในการเตรียมพร้อมรับกับสาธารณภัยที่เกิดขึ้น

๔.๒.๒ เพื่อให้มีมาตรการ ให้ทุกภาคส่วนลดความเสี่ยงที่มีอยู่เดิมและป้องกันไม่ให้เกิดความเสี่ยงใหม่

**๔.๓ กลยุทธ์การมุ่งเน้นการลดความเสี่ยงจากสาธารณภัย**

**กลยุทธ์ที่ ๑ พัฒนาและส่งเสริมให้มีการประเมินความเสี่ยงจากสาธารณภัยระดับ**

**(๑) แนวทางปฏิบัติในการประเมินความเสี่ยงจากสาธารณภัยในพื้นที่**

**เทศบาลตำบลเขื่อนบางลาง** มีแนวทางการปฏิบัติในการประเมินความเสี่ยงจากสาธารณภัย ดังนี้

(๑.๑) ส่งเสริมและสนับสนุนให้มีกระบวนการประเมินความเสี่ยง ประกอบด้วย

(๑) จัดทำฐานข้อมูลเพื่อสนับสนุนการบริหารจัดการสาธารณภัย เช่น ฐานข้อมูลสถิติสาธารณภัย ฐานข้อมูลผู้ประสบภัย ฐานข้อมูลเจ้าหน้าที่และอาสาสมัคร ฐานข้อมูลผู้เชี่ยวชาญ และฐานข้อมูลอื่นๆ ที่จำเป็นเพื่อให้พร้อมเรียกใช้งานได้ทันทีเมื่อเกิดภาวะฉุกเฉิน และมีการเชื่อมโยงข้อมูลทุกภาคส่วนในทุกระดับ โดยกำหนดให้มีข้อตกลงระหว่างหน่วยงานในการขอใช้ข้อมูลที่เป็นประโยชน์ในการประเมินความเสี่ยงจากสาธารณภัยร่วมกัน เพื่อให้ได้แผนที่ความเสี่ยง (Risk Map) ทั้งนี้ ให้มีการปรับปรุงฐานข้อมูลเชิงสถิติเพื่อการประเมินความเสี่ยงจากสาธารณภัยอย่างสม่ำเสมอ

(๑.๒) วิเคราะห์ความเสี่ยงโดยสร้างฉากทัศน์/สถานการณ์สมมุติ (Scenario - base risk assessment) เป็นการใช้สถานการณ์หรือสถิติของภัยที่เคยเกิดขึ้นในอดีต เพื่อค้นหาความเสี่ยงที่อาจเกิดขึ้นในอนาคต (Future Risk Scenario) หรือการเปลี่ยนแปลงสภาพภูมิอากาศ โดยให้หน่วยงานที่เกี่ยวข้อง และผู้มีส่วนได้ส่วนเสียในพื้นที่นำความรู้และแนวทางปฏิบัติจากภูมิปัญญาท้องถิ่นมาปรับใช้ร่วมกับความรู้เชิงวิทยาศาสตร์ ผนวกกับปัจจัยที่เกี่ยวข้องกับความเสี่ยงในทุกมิติ (Inclusive DRR)

**(๒) แนวทางปฏิบัติในการใช้ผลการประเมินความเสี่ยงเพื่อการวางแผน**

**เทศบาลตำบลเขื่อนบางาลาง** วางแผนเพื่อป้องกันความเสี่ยง แก้ไขปัญหาความเปราะบาง และความล่อแหลมการเตรียมความพร้อมและเพิ่มศักยภาพในการจัดการความเสี่ยงจากสาธารณภัยในทุกระดับ โดยนำผลการประเมินความเสี่ยงมาเป็นแนวทางในการกำหนดแผนงาน/โครงการในการลดความเสี่ยงจากสาธารณภัยจากทุกหน่วยงานมาใช้ในการลดความเสี่ยงจากสาธารณภัยตามภัยประเภทต่างๆ เพื่อจัดลำดับความสำคัญและจัดสรรทรัพยากร รวมถึงการสร้างนวัตกรรมและใช้เทคโนโลยีเพื่อการจัดการความเสี่ยงจากสาธารณภัยบรรจุในแผนปฏิบัติการในการป้องกันและบรรเทาสาธารณภัยขององค์กรปกครองส่วนท้องถิ่น และแผนพัฒนาท้องถิ่น ดังนี้

**ตารางที่ ๔-๑ : แผนงาน/โครงการในการลดความเสี่ยงจากสาธารณภัย**

| ประเภทของภัย | พื้นที่และระดับความเสี่ยง | | | แนวทางการลดความเสี่ยงจากสาธารณภัย | แผนงาน/โครงการในการลดความเสี่ยงจากสาธารณภัย | หน่วยงานรับผิดชอบ | แหล่งงบประมาณ |
|---|---|---|---|---|---|---|---|
| | ระดับสูง | ระดับกลาง | ระดับต่ำ | | | | |
| อุทกภัย | หมู่ที่ ๑ | หมู่ที่ ๕ | หมู่ที่ ๔ | ๑. จัดทำฐานข้อมูลสถิติเพื่อนำมาวิเคราะห์พื้นที่เสี่ยงภัย<br>๒. สร้างระบบการแจ้งเตือนภัยให้มีประสิทธิภาพ<br>๓. วิเคราะห์ปัจจัยเสี่ยงและสาเหตุของการเกิดภัย<br>๔. ประเมินความเสี่ยงภัยจากอุทกภัยและดินโคลนถล่มโดยการประเมินภัยและความล่อแหลมเพื่อประเมินโอกาสหรือความเป็นไปได้ที่จะเกิดอุทกภัยและดินโคลนถล่ม รวมทั้งศึกษาวิธีลดผลกระทบ เพื่อนำไปกำหนดมาตรการที่เหมาะสมในการบริหารจัดการภัยจากอุทกภัยและดินโคลนถล่ม | <u>ใช้โครงสร้าง</u><br>๑. โครงการขุดลอกลำน้ำสาธารณะและการขุดสระกักเก็บน้ำเพื่อป้องกันและแก้ไขปัญหาภัยแล้งและอุทกภัย<br>๒. การสร้างอ่างเก็บกักน้ำ และสร้างระบบระบายน้ำ<br>๓. ปลูกไม้คลุมหน้าดิน กันดินพังทลาย<br>๔. โครงการก่อสร้างฝาย/เขื่อนป้องกันตลิ่งริมแม่น้ำ<br>๕. โครงการขุดเจาะบ่อบาดาล<br>๖. โครงการรณรงค์ปลูกป่า/หญ้าแฝก ฯลฯ<br><u>ไม่ใช้โครงสร้าง</u><br>๑. การฝึกอบรมให้ความรู้ในการช่วยเหลือตนเองเมื่อเกิดอุทกภัย<br>๒. โครงการด้านการจัดทำข้อมูลสถิติภัย<br>๓. โครงการด้านการพัฒนาระบบการแจ้งเตือนภัย | ๑. อปท.<br>๒. อำเภอ<br>๒. จังหวัด<br>๓.หน่วยงานที่เกี่ยวข้อง | ๑. งบประมาณรายจ่ายประจำปี<br>๒. งบประมาณอื่น |
| ภัยจากการคมนาคมและขนส่ง | หมู่ที่ ๑ | หมู่ที่ ๒ | หมู่ที่ ๕ | ๑. การกำหนดจุดเสี่ยงของการเกิดอุบัติเหตุทางถนน | <u>ใช้โครงสร้าง</u><br>๑. โครงการปรับปรุงถนน | | |

| ประเภทของภัย | พื้นที่และระดับความเสี่ยง | | | แนวทางการลดความเสี่ยงจากสาธารณภัย | แผนงาน/โครงการในการลดความเสี่ยงจากสาธารณภัย | หน่วยงานรับผิดชอบ | แหล่งงบประมาณ |
|---|---|---|---|---|---|---|---|
| | ระดับสูง | ระดับกลาง | ระดับต่ำ | | | | |
| | | | | ๒. วิเคราะห์ปัจจัยเสี่ยงและสาเหตุของการเกิดภัย | ๒. โครงการก่อสร้างถนนลาดยาง<br>ไม่ใช้โครงสร้าง<br>๑.โครงการอบรมให้ความรู้ วินัยจราจรแก่ประชาชน นักเรียน นักศึกษา<br>๒. โครงการณรงค์การสวมหมวกนิรภัย/คาดเข็มขัดนิรภัย<br>๓. ส่งเสริมมาตราการตรวจจับกวดขันวินัยจราจร<br>๔. กิจกรรมประชุมหน่วยงานที่เกี่ยวข้องเพื่อร่วมวิเคราะห์จุดเสี่ยง<br>๕. กิจกรรมประชุมหน่วยงานที่เกี่ยวข้องเพื่อร่วมวิเคราะห์ปัจจัยเสี่ยง และสาเหตุของการเกิดภัย<br>๖. กิจกรรมประชุมหน่วยงานที่เกี่ยวข้องเพื่อจัดทำแผนที่เสี่ยงภัยระบุเส้นทางที่เกิดอุบัติเหตุซ้ำซาก<br>ฯลฯ | | |
| อัคคีภัย | หมู่ที่ ๒ | หมู่ที่ ๓ | หมู่ที่ ๔ | ๑. จัดทำฐานข้อมูลสถิติเพื่อนำมาวิเคราะห์พื้นที่เสี่ยงภัย<br>๒. วิเคราะห์ปัจจัยเสี่ยง | ๑. จัดตั้งศูนย์เตรียมความพร้อมป้องกันภัยชุมชนจากภัยอุทกภัย | ๑. อปท.<br>๒. อำเภอ<br>๒. จังหวัด<br>๓.หน่วยงาน | ๑. งบประมาณรายจ่ายประจำปี<br>๒. |

| ประเภทของภัย | พื้นที่และระดับความเสี่ยง | | | แนวทางการลดความเสี่ยงจากสาธารณภัย | แผนงาน/โครงการในการลดความเสี่ยงจากสาธารณภัย | หน่วยงานรับผิดชอบ | แหล่งงบประมาณ |
|---|---|---|---|---|---|---|---|
| | ระดับสูง | ระดับกลาง | ระดับต่ำ | | | | |
| | | | | และสาเหตุของการเกิดภัย | วาตภัยและอัคคีภัย<br>๒. โครงการด้านการจัดทำข้อมูลสถิติภัยฯลฯ | ที่เกี่ยวข้อง | งบประมาณอื่น |
| ภัยแล้ง | หมู่ที๑ | หมู่ที่ ๖ | หมู่ที่ ๒ | ๑. จัดทำฐานข้อมูลสถิติเพื่อนำมาวิเคราะห์พื้นที่เสี่ยงภัย<br>๒. วิเคราะห์ปัจจัยเสี่ยงและสาเหตุของการเกิดภัย | <u>ใช้โครงสร้าง</u><br>๑. โครงการขุดลอกลำน้ำสาธารณะ และการขุดสระกักเก็บน้ำเพื่อป้องกันและแก้ไขปัญหาภัยแล้งและอุทกภัย<br>๒. การสร้างอ่างเก็บกักน้ำ และสร้างระบบระบายน้ำ<br>๓. โครงการก่อสร้างฝาย/เขื่อนป้องกันตลิ่งริมแม่น้ำ<br>๔. โครงการขุดเจาะบ่อบาดาล<br>ฯลฯ<br><u>ไม่ใช้โครงสร้าง</u><br>๑. โครงการด้านการจัดทำข้อมูลสถิติภัย<br>๒. โครงการด้านการพัฒนาระบบการแจ้งเตือนภัย<br>ฯลฯ | ๑. อปท.<br>๒. อำเภอ<br>๒. จังหวัด<br>๓.หน่วยงานที่เกี่ยวข้อง | ๑. งบประมาณรายจ่ายประจำปี<br>๒. งบประมาณอื่น |
| ฯลฯ | | | | | | | |

**(๓) แนวทางปฏิบัติในการสร้างความรู้ความเข้าใจเรื่องการลดความเสี่ยงจากสาธารณภัยเพื่อนำไปสู่การปฏิบัติ**

**เทศบาลตำบลเขื่อนบางลาง** ได้กำหนดให้มีสร้างความรู้ความเข้าใจเรื่องการลดความเสี่ยงจากสาธารณภัยเพื่อนำไปสู่การปฏิบัติ ดังนี้

(๓.๑) สร้างความรู้ความเข้าใจให้แก่ประชาชนและทุกภาคส่วนได้รับทราบความเสี่ยงของพื้นที่ตนเอง เพื่อให้มีความตระหนัก เข้าใจความเสี่ยงในพื้นที่รู้เท่าทันภัย และเตรียมความพร้อมรับมือกับสาธารณภัย

ในการวางแผนและการลงทุนในการลดความเสี่ยงจากสาธารณภัย โดยการสนับสนุนให้สื่อประชาสัมพันธ์ทุกแขนงมีบทบาทในการรณรงค์ประชาสัมพันธ์เพื่อปลูกฝังจิตสำนึกด้านความปลอดภัยในชีวิตประจำวัน เช่น การใช้ถนนอย่างปลอดภัย การใช้อุปกรณ์ไฟฟ้าภายในบ้าน การเตรียมการในการรับมือ สาธารณภัย โดยเฉพาะอย่างยิ่งสื่อประชาสัมพันธ์ที่สามารถเข้าถึงประชาชนได้อย่างมีประสิทธิภาพ เช่น วิทยุ โทรทัศน์ หนังสือ อินเตอร์เน็ต

(๓.๒) จัดทำ ปรับปรุง และพัฒนาคู่มือการประเมินความเสี่ยงจากสาธารณภัย (Disaster Risk Assessment Guideline) โดยให้หน่วยงานภาคในระดับท้องถิ่น ประเมินความเสี่ยงจากสาธารณภัยร่วมกับผู้มีส่วนได้ส่วนเสียในภาคส่วนต่างๆ ได้รับรู้ความเสี่ยงของพื้นที่

(๓.๓) ส่งเสริมและสนับสนุนให้องค์กรเครือข่ายในการป้องกันและบรรเทาสาธารณภัยทุกภาคส่วน ทั้งภาครัฐ ภาคเอกชน องค์กรปกครองส่วนท้องถิ่น และอาสาสมัครต่างๆ มีส่วนร่วมในการรณรงค์ในเรื่องความปลอดภัยอย่างต่อเนื่อง

## กลยุทธ์ที่ 2 พัฒนามาตรการลดความเสี่ยงจากสาธารณภัย

การลดความเสี่ยงจากสาธารณภัยมุ่งเน้นการป้องกันไม่ให้เกิดความเสี่ยงใหม่และลดความเสี่ยงที่มีอยู่เดิมด้วยมาตรการและวิธีการที่หลากหลายในการป้องกันและลดความล่อแหลม เปราะบาง และเพิ่มศักยภาพในการเตรียมความพร้อมในการเผชิญเหตุ รวมทั้งฟื้นฟูให้กลับคืนสภาพได้อย่างรวดเร็วและดีขึ้นกว่าเดิม โดยพิจารณาเลือกใช้วิธีการลดความเสี่ยงจากสาธารณภัยตามแนวทางปฏิบัติ ดังนี้

**(๑) แนวทางปฏิบัติในการหลีกเลี่ยงความเสี่ยง (Risk Avoidance)** เช่น

(๑.๑) ย้ายที่ตั้งชุมชน หมู่บ้านและอาคารสถานที่ออกนอกพื้นที่เสี่ยงต่อการเกิดสาธารณภัย หรือการออกแบบโครงสร้างและใช้วัสดุในการก่อสร้างที่มีความคงทนและปลอดภัย

(๑.๒) กำหนด/จัดทำโซนนิ่ง เพื่อวางแผนการจัดการความเสี่ยงจากสาธารณภัย

(๑.๓) จัดทำผังเมือง โดยคำนึงถึงผลกระทบต่อสิ่งแวดล้อมและความเสี่ยงจากสาธารณภัย และมีการบังคับใช้อย่างเคร่งครัด พร้อมทั้งจัดทำกฎระเบียบมาตรฐานด้านความปลอดภัยในชุมชนที่อยู่อาศัย

**(๒) แนวทางปฏิบัติในการป้องกันและลดผลกระทบจากความเสี่ยง (Risk Prevention and Mitigation)**

ดำเนินการป้องกันและลดผลกระทบ โดยดำเนินการทั้งที่ใช้โครงสร้าง และไม่ใช้โครงสร้าง เพื่อขจัดหรือลดโอกาสที่สาธารณภัยจะสร้างผลกระทบต่อบุคคล ชุมชนหรือสังคม เพื่อเตรียมการด้านทรัพยากร ระบบการปฏิบัติการและความพร้อมไว้รองรับสถานการณ์สาธารณภัยที่อาจเกิดขึ้น ทั้งการป้องกันบรรเทาและระงับภัยให้มีความพร้อมที่จะเผชิญสาธารณภัยได้อย่างมีประสิทธิภาพ

**(๒.๑) มาตราการเชิงใช้โครงสร้าง**

การป้องกันและลดผลกระทบโดยใช้โครงสร้าง หมายถึง การใช้สิ่งก่อสร้างที่มนุษย์สร้างขึ้น เช่น อาคาร เขื่อน กำแพง อ่างเก็บน้ำ ฝาย เหมือง เส้นทางคมนาคมเพื่อส่งกำลังบำรุง ป้ายสัญญาณ ฯลฯ เพื่อการป้องกันและบรรเทาสาธารณภัย ซึ่งจะต้องพิจารณาให้สอดคล้องกับสภาพพื้นที่ว่าควรใช้การป้องกันแบบใดจึงจะเหมาะสมกับสภาพพื้นที่เสี่ยงภัยนั้นๆ ประกอบด้วย

(๑) จัดหาพื้นที่รองรับน้ำและกักเก็บน้ำ เช่น อ่างเก็บน้ำ เขื่อน สระน้ำ ทำนบ เหมืองฝาย รวมทั้งการขุดลอกคูคลอง แหล่งน้ำสาธารณะที่ตื้นเขิน เพื่อเพิ่มประสิทธิภาพการกักเก็บน้ำไว้ใช้ในฤดูแล้งและการระบายในฤดูฝน

(๒) ก่อสร้างกำแพง ผนัง หรือรอดักตะกอน เพื่อป้องกันการเอ่อล้นหรือสูญเสียพื้นดินจากการกัดเซาะชายฝั่งของทะเลและแม่น้ำ

(๓) เสริมความแข็งแรงของโครงสร้างบ้าน อาคาร ให้สามารถต้านทานแรงจากลมพายุ

(๔) กรณีการก่อสร้างอาคารและสิ่งปลูกสร้างในพื้นที่เสี่ยงภัยต้องให้มีความมั่นคงแข็งแรง และมีระบบความปลอดภัยสำหรับผู้ใช้อาคาร ทั้งนี้ให้เป็นไปตามพระราชบัญญัติควบคุมอาคาร พ.ศ.๒๕๒๒ และที่แก้ไขเพิ่มเติม รวมทั้งข้อกำหนดและกฎกระทรวงที่เกี่ยวข้อง

(๕) ก่อสร้าง/ปรับปรุงเส้นทางเพื่อการส่งกำลังบำรุง หรือเส้นทางไปสถานที่หลบภัยให้ใช้การได้ตลอดเวลา

**(๒.๒) มาตราการที่ไม่ใช้โครงสร้าง**

การป้องกันและลดผลกระทบโดยไม่ใช้โครงสร้าง เป็นการดำเนินการเพื่อช่วยทำให้การดำเนินงานในการป้องกันและลดผลกระทบจากภัยให้มีประสิทธิภาพมากยิ่งขึ้น เช่น การใช้มาตรการด้านกฎหมายควบคุมมาตรฐานการก่อสร้าง การจัดสรรการใช้ประโยชน์ที่ดิน การอบรมวิศวกรในการก่อสร้าง

(๑) กำหนดเขตพื้นที่และจัดกลุ่มที่ตั้งทางเศรษฐกิจ สังคม และวัฒนธรรม เพื่อหลีกเลี่ยงพื้นที่เสี่ยงภัย เช่น การวางแผนการใช้ที่ดิน การจัดทำแผนที่เสี่ยงภัย การกำหนดมาตรฐาน ความปลอดภัยของกิจกรรมต่าง ๆ การกำหนดโซนนิ่ง เป็นต้น

(๒) เสริมสร้างความแข็งแรงของตลิ่ง ปลูกต้นไม้ ไม้พุ่ม หญ้าแฝก ป้องกันชุมชนริมน้ำ

(๓) ปรับแผนการเกษตรเพื่อกระจายความเสี่ยง เช่น ปลูกป่าต้นไม้ ปลูกไม้คลุมหน้าดินกันดินพังทลาย ทำแนวปลูกแบบขวาง แนะนำพันธุ์พืชที่ทนต่อแมลงศัตรูพืชและความแห้งแล้ง รวมถึงส่งเสริมการปลูกพืชให้เหมาะสมกับสภาพพื้นที่และสภาพภูมิอากาศ เป็นต้น

(๔) ออกมาตรการที่จำเป็นในการลดความเสี่ยงจากสาธารณภัย

(๕) บังคับใช้กฎหมายและการมีส่วนร่วมของประชาชนในพื้นที่กับหน่วยงานภาครัฐในการป้องกันไม่ให้เกิดอัคคีภัย เช่น การให้ข้อมูลข่าวสารที่ถูกต้องแก่ประชาชนเกี่ยวกับ สาธารณภัยต่างๆ ที่เกิดจากการกระทำของประชาชนเอง เช่น การเผาตอซังข้าว การเผาใบอ้อย เป็นต้น

**เทศบาลตำบลเขื่อนบางลาง** ได้นำแนวคิดการลดความเสี่ยงมาใช้ในการบริหารจัดการสาธารณภัย ภายใต้การวิเคราะห์ประเมินความเสี่ยงจากสาธารณภัยต่างๆ ของ อปท. โดยได้จัดทำโครงการ/มาตราการ/แผนงาน และแนวทางการป้องกันและลดผลกระทบจากทุกหน่วยงานมาใช้ในการป้องกันและลดผลกระทบ ตามภัยประเภทต่างๆ และบรรจุไว้ในแผนปฏิบัติการในการป้องกันและบรรเทาสาธารณภัยขององค์กรปกครองส่วนท้องถิ่น/แผนพัฒนาท้องถิ่น

**(๓) แนวทางปฏิบัติในการถ่ายโอนความเสี่ยง (Risk Transfer)** ได้แก่

(๓.๑) สนับสนุนการสร้างระบบประกันภัย โดยภาครัฐ ภาคเอกชน และประชาชน เช่น กรมธรรม์ประกันภัย ซึ่งเป็นการตกลงทำสัญญาร่วมกันระหว่างผู้เอาประกันภัยกับผู้รับประกันภัยที่อีกฝ่ายตกลงจะจ่ายเงินจำนวนหนึ่งตามกำหนดระยะเวลาที่ได้ตกลงกันไว้กับอีกฝ่ายหนึ่ง ซึ่งเมื่อเกิดสาธารณภัยขึ้นจะได้รับค่าสินไหมชดเชยบางส่วนหรือทั้งหมดจากผู้รับประกันภัย และส่งเสริมให้ประชาชนซื้อระบบประกันภัยดังกล่าว

(๓.๒) สนับสนุนการออกพันธบัตรสาธารณภัย (catastrophe/CAT bond) ซึ่งคือตราสารหนี้ที่ผลตอบแทนอ้างอิงกับมูลค่าความเสียหาย โดยเมื่อเกิดสาธารณภัยที่กำหนดไว้และมูลค่าความเสียหายเกินกว่าระดับที่กำหนดผู้ออกตราสารจะหักเงินต้นหรือดอกเบี้ยตามขั้นตอนที่ตกลงไว้ เพื่อชดเชยกับความเสี่ยงที่สูงขึ้นแต่หากไม่เกิดสาธารณภัยตามที่ระบุไว้ในช่วงเวลาที่กำหนดผู้ลงทุนก็จะได้รับดอกเบี้ยและเงินต้นคืนเมื่อครบกำหนด และส่งเสริมให้ประชาชนซื้อพันธบัตรสาธารณภัยดังกล่าว

**(๔) แนวทางปฏิบัติในการยอมรับความเสี่ยง (Risk Acceptance)** ได้แก่

**(๔.๑) ฝึกการป้องกันและบรรเทาสาธารณภัย**

การฝึกการป้องกันและบรรเทาสาธารณภัย เป็นเครื่องมือและกิจกรรมในการสร้างความพร้อมและเพิ่มศักยภาพของหน่วยงานและบุคลากร รวมทั้งเป็นการทดสอบการประสานงานและการบูรณาการความร่วมมือ ทำให้ทราบจุดบกพร่องและช่องว่างในการปฏิบัติงานในภาวะฉุกเฉิน เพื่อนำไปสู่การปรับปรุง

แผนปฏิบัติการในการป้องกันและบรรเทาสาธารณภัยของ เทศบาลตำบลเขื่อนบางลาง และแผนเผชิญเหตุสาธารณภัยให้มีความสมบูรณ์มากยิ่งขึ้น ทั้งนี้ การฝึกการป้องกันและบรรเทาสาธารณภัยให้หมายรวมถึงการฝึกการซักซ้อม และการฝึกปฏิบัติตามความเหมาะสมและความจำเป็นของแต่ละหน่วยงานในทุกระดับ โดยกองอำนวยการป้องกันและบรรเทาสาธารณภัย เทศบาลตำบลเขื่อนบางลาง จะมีการประสานและสั่งการอำนวยการให้ชุมชน/หมู่บ้าน ดำเนินการฝึกการป้องกันและบรรเทาสาธารณภัยแบบบูรณาการอย่างสม่ำเสมอ เพื่อเป็นการบูรณาการหน่วยงานที่รับผิดชอบให้พร้อมรับสถานการณ์ภัยพิบัติที่อาจเกิดขึ้น โดยพิจารณาประเภทของภัยที่เป็นนโยบายเน้นหนักของรัฐบาล หรือภัยที่มีความเสี่ยงสูง ตามความจำเป็นของสภาพพื้นที่

**(๔.๒) การเตรียมการอพยพ**

กำหนดให้กองอำนวยการป้องกันและบรรเทาสาธารณภัย**เทศบาลตำบลเขื่อนบางลาง จัดทำแผนอพยพ แผนอพยพส่วนราชการ** หรือวางมาตรการการอพยพ ซึ่งอย่างน้อยมีสาระสำคัญประกอบด้วย บัญชีจำนวนผู้อพยพบัญชีส่วนราชการ สิ่งอำนวยความสะดวกในการอพยพ การกำหนดเขตพื้นที่รองรับ การอพยพให้อยู่ในพื้นที่เหมาะสม การกำหนดเจ้าหน้าที่หรือผู้รับผิดชอบการอพยพไว้ให้ชัดเจน การกำหนดเส้นทางอพยพหลักและเส้นทางอพยพสำรองสำหรับแต่ละประเภทภัย รวมทั้งการสำรวจและการจัดเตรียมพาหนะ น้ำมันเชื้อเพลิง แหล่งพลังงาน และระบบสื่อสารสำหรับการอพยพ

เพื่อเป็นการรักษาความปลอดภัยในชีวิต และทรัพย์สินของประชาชนและส่วนราชการ และสามารถดำเนินการอพยพเคลื่อนย้ายเป็นไปอย่างมีระบบสามารถระงับการแตกตื่นเสียขวัญของประชาชนไปสู่สถานที่ปลอดภัยได้อย่างมีประสิทธิภาพ

**การเตรียมการอพยพ** ให้ดำเนินการดังนี้

๑) จัดทำแผนอพยพในพื้นที่เสี่ยงจากสาธารณภัยและแผนอพยพส่วนราชการ

๒) จัดหาสถานที่ปลอดภัยสำหรับการอพยพประชาชน

๓) จัดเตรียมเส้นทางอพยพหลักและเส้นทางสำรองสำหรับแต่ละประเภทภัย

๔) จัดทำป้ายแสดงสัญญาณเตือนภัยบอกเส้นทางอพยพไปสู่สถานที่ปลอดภัย

๕) จัดเตรียมสรรพกำลังหน่วยปฏิบัติการฉุกเฉิน หรือหน่วยอพยพ

๖) จัดเตรียมยานพาหนะ เครื่องมือ อุปกรณ์ เช่น รถยนต์ขับเคลื่อน ๔ ล้อ ไฟฉาย พลุส่องสว่าง นกหวีด เสื้อชูชีพ ฯลฯ

๗) จัดประชุมหรืออบรมให้ความรู้ในการช่วยเหลือตัวเองเมื่ออยู่ในภาวะฉุกเฉิน

๘) จัดให้มีการฝึกซ้อมแผนอพยพจากสาธารณภัย

๙) จัดทำคู่มือการอพยพจากสาธารณภัย ให้ประชาชนศึกษา

ทั้งนี้ ในการจัดทำแผนอพยพ การอพยพส่วนราชการ ให้กำหนดรายละเอียดโดยสำรวจและจัดทำบัญชีจำนวนผู้อพยพไว้ล่วงหน้า โดยแยกประเภทตามลำดับความเร่งด่วน การกำหนดเขตพื้นที่รวมพลและพื้นที่รองรับการอพยพ การกำหนดเจ้าหน้าที่ดำเนินการอพยพไว้ล่วงหน้า โดยระบุหน้าที่ความรับผิดชอบไว้ให้ชัดเจน การสำรวจยานพาหนะ น้ำมันเชื้อเพลิงตลอดจนระบบการสื่อสารสำหรับการอพยพ การกำหนดเส้นทางอพยพหลัก และเส้นทางรองที่ชัดเจน การกำหนดสถานที่ปลอดภัยเป็นพื้นที่รองรับการอพยพ การกำหนดระเบียบปฏิบัติในการรักษาความปลอดภัยและความสงบเรียบร้อยในการอพยพการอยู่อาศัยในพื้นที่รองรับการอพยพตลอดจนการอพยพกลับ การให้ความช่วยเหลือ และบริการในการดำรงชีพและระบบสุขลักษณะตามสมควรจัดให้มีสิ่งสาธารณูปโภค และสิ่งอำนวยความสะดวกเพิ่มเติมตลอดจนร่างระเบียบในการควบคุมการใช้สิ่งเหล่านี้

นอกจากนี้ ให้แบ่งการปกครองในพื้นที่อพยพออกเป็นกลุ่ม และจัดทำทะเบียนและจัดระเบียบการปกครอง โดยการจัดแบ่งประเภทของบุคคลตามลำดับเร่งด่วน เช่น ผู้ป่วยทุพพลภาพ คนพิการ คนชรา เด็ก และสตรีตามลำดับ และจัดเตรียมพื้นที่รองรับการอพยพไว้ล่วงหน้าให้เป็นตามลักษณะความจำเป็น เช่น ต้องห่างจากพื้นที่อันตราย ไม่กีดขวางหรือเหนี่ยวรั้งการปฏิบัติการ เป็นพื้นที่ที่สามารถ

จัดการด้านสุขลักษณะได้ มีความสะดวกในเส้นทางคมนาคม และมีสิ่งอำนวยความสะดวกและระบบสาธารณูปโภคตามสมควร

**(๔.๓) การเตรียมการจัดตั้งศูนย์พักพิงชั่วคราว**

ศูนย์พักพิงชั่วคราวเป็นการแก้ปัญหาที่อยู่อาศัยชั่วคราวในสถานการณ์ที่เกิดสาธารณภัยขึ้น ซึ่งรัฐต้องมีการเตรียมแผนรับมือต่อจากการอพยพในภาวะฉุกเฉิน โดยกำหนดอาคารที่จะใช้เป็น ศูนย์พักพิงชั่วคราวไว้และการบริหารจัดการในศูนย์พักพิงชั่วคราว เพราะจะมีผลโดยตรงต่อการดำรงชีวิตและศักดิ์ศรีกับผู้ประสบภัยที่เข้าพักพิง ทั้งนี้ กองอำนวยการป้องกันและบรรเทาสาธารณภัย เทศบาลตำบลเขื่อนบางลาง มีแนวทางปฏิบัติสำหรับเตรียมการจัดตั้งศูนย์พักพิงชั่วคราวที่เหมาะสม และมีประสิทธิภาพควรประกอบด้วยอย่างน้อย ดังนี้

(๔.๔.๑) จัดหาสถานที่ตั้งศูนย์พักพิงชั่วคราว โดยกองอำนวยการป้องกันและบรรเทาสาธารณภัย อปท. ต้องดำเนินการคัดเลือกสถานที่ตั้งจากการมีส่วนร่วมจากทุกภาคส่วน โดยเฉพาะกลุ่มเปราะบาง โดยคำนึงถึงความปลอดภัย ไม่เสี่ยงต่อการเกิดซ้ำ มีการคมนาคมที่สะดวก มีความพร้อมของสาธารณูปโภค เช่น ประปา ไฟฟ้า รวมทั้งต้องกำหนดนโยบายในการเปิดและปิดศูนย์พักพิงชั่วคราวให้ชัดเจน

(๔.๓.๒) กำหนดให้มีปัจจัยความจำเป็นขั้นต่ำของศูนย์พักพิงชั่วคราวที่เหมาะสมตามมาตรฐานสเฟียร์

(๔.๓.๓) จัดการภายในศูนย์พักพิงชั่วคราว ให้กำหนดผู้รับผิดชอบภายในศูนย์พักพิงชั่วคราว ตามโครงสร้างแผนการบริหารจัดการศูนย์พักพิงชั่วคราว ได้แก่ ผู้จัดการศูนย์พักพิงชั่วคราว ซึ่งอาจเป็นได้ทั้งหน่วยงานของรัฐ องค์กรปกครองส่วนท้องถิ่น ผู้นำชุมชน หรือผู้อำนวยการโรงเรียน (กรณีโรงเรียนเป็นศูนย์ฯ) ทั้งนี้ ศูนย์พักพิงชั่วคราวอาจมีโครงสร้างภายในแบ่งเป็นฝ่ายปฏิบัติการและฝ่ายอำนวยการตามความเหมาะสม

(๔.๓.๔) ให้มีการบริหารจัดการข้อมูลผู้อพยพ โดยมีการเก็บบันทึกข้อมูลที่จำเป็นประกอบด้วย ข้อมูลประชากร ข้อมูลส่วนบุคคล และข้อมูลด้านธุรการ โดยให้องค์กรปกครองส่วนท้องถิ่นเป็นหน่วยงานหลักในการจัดทำแผนบริหารจัดการศูนย์พักพิงชั่วคราว

**(๔.๔) แผนบริหารความต่อเนื่อง (Business Continuity Plan : BCP)**

แผนการบริหารความต่อเนื่อง เป็นแผนปฏิบัติงานในสภาวะวิกฤตฉุกเฉินในสถานการณ์เมื่อเกิดภัยต่างๆ เช่น ภัยที่เกิดจากธรรมชาติ อุบัติเหตุ หรือการมุ่งร้ายต่อองค์กร ฯลฯ ซึ่งจากสภาวะวิกฤต หรือเหตุการณ์ฉุกเฉินดังกล่าวส่งผลให้หน่วยงานหรือองค์กรต้องหยุดชะงักการดำเนินงานหรือไม่สามารถให้บริการประชาชนได้อย่างต่อเนื่อง ดังนั้น หน่วยงานส่วนราชการหรือองค์กรต่าง ๆ จึงต้องจัดทำแผนการบริหารความต่อเนื่อง (Business Continuity Plan : BCP) ขึ้น เพื่อเป็นแผนรองรับการดำเนินภารกิจของหน่วยงานหรือองค์กรในช่วงสภาวะวิกฤตหรือเหตุการณ์ฉุกเฉิน เพื่อให้บริการประชาชนได้อย่างต่อเนื่องเช่นเดียวกับในช่วงภาวะปกติ ซึ่งจะช่วยให้สามารถลดระดับความรุนแรงของผลกระทบที่เกิดขึ้นต่อหน่วยงานหรือองค์กรได้ แผนการบริหารความต่อเนื่องควรมีสาระสำคัญ ดังนี้

(๑) วัตถุประสงค์ของแผนการบริหารความต่อเนื่อง

(๒) ขอบเขตสถานการณ์ความเสี่ยงภัย เช่น แผนรับมือสถานการณ์ภัยจากอุทกภัย/อัคคีภัย/แผ่นดินไหว ฯลฯ

(๓) กำหนดสถานที่ปฏิบัติงานสำรอง

(๔) กำหนดขั้นตอนการปฏิบัติ

- บทบาทหน้าที่และความรับผิดชอบของผู้ปฏิบัติงาน เช่น ทีมอพยพ ทีมปฐมพยาบาล ทีมกู้ชีพกู้ภัย ทีมประสานงานและสนับสนุน ทีมรักษาความสงบเรียบร้อย ฯลฯ
- ระดับความรุนแรงของสถานการณ์และขั้นตอนการปฏิบัติงานฉุกเฉิน
- การอพยพทรัพยากรที่จำเป็นและเหมาะสมต่อสถานการณ์
- ขั้นตอนการฟื้นฟูหน่วยงานหลังผ่านพ้นวิกฤต

**(๔.๕) การแจ้งเตือนภัย**

การแจ้งเตือนภัย (Warning) เป็นการดำเนินการแจ้งเตือนภัยเพื่อให้บรรลุวัตถุประสงค์ในการลดความเสี่ยงจากสาธารณภัยที่จะเกิดขึ้น เพื่อเตรียมความพร้อม การป้องกัน และการลดผลกระทบ โดยการให้ข้อมูลข่าวสารเกี่ยวกับสาธารณภัยและการแจ้งเตือนภัยที่รวดเร็วไปยังพื้นที่และกลุ่มเป้าหมาย เพื่อให้หน่วยงานและประชาชนเตรียมความพร้อมรับมือกับสาธารณภัยที่จะเกิดขึ้นได้อย่างทันท่วงที ทั้งนี้ การแจ้งเตือนภัยจะหมายรวมถึงการแจ้งเตือนภัยล่วงหน้า (Early Warning) ตั้งแต่การให้ข้อมูลข่าวสารที่เป็นประโยชน์และทันเหตุการณ์ผ่านช่องทางต่าง ๆ ไปยังหน่วยงาน/องค์กร และประชาชน เพื่อให้หน่วยงานและ/หรือบุคคลที่กำลังเผชิญความเสี่ยงต่อการเกิดสาธารณภัยสามารถกระทำการอย่างใดอย่างหนึ่ง (ติดตาม วิเคราะห์ และประเมินสถานการณ์) โดยระบบเตือนภัยแบบครบวงจร (End-to-End Warning System) จะมุ่งเน้นกระบวนการดำเนินการตั้งแต่ต้นทางในการวิเคราะห์ ประเมินความเสี่ยง เพื่อแจ้งเตือนไปยังหน่วยงานและประชาชนให้มีความพร้อมในการรับมือกับสาธารณภัยและสามารถอพยพไปยังพื้นที่ปลอดภัยได้อย่างมีประสิทธิภาพ ผ่านช่องทางสื่อสารต่าง ๆ ที่ได้จัดเตรียมไว้

**(๔.๕.๑) แนวทางปฏิบัติของระบบการเตือนภัย** ดำเนินการจัดหา ติดตั้ง และพัฒนาโครงสร้างระบบเตือนภัย ระบบสื่อสารและโครงสร้างพื้นฐานด้านการเตือนภัยในการพัฒนาการแจ้งเตือนภัย วิเคราะห์ข้อมูลสาธารณภัยและการส่งข้อมูลที่ถูกต้องรวดเร็วไปยังส่วนราชการ หน่วยงานที่เกี่ยวข้องและประชาชนซึ่งการพัฒนาและเชื่อมโยงระบบการแจ้งเตือนและเฝ้าระวังภัยที่มีประสิทธิภาพ ประกอบด้วย ๔ องค์ประกอบหลัก ตามแผนภาพที่ ๔-๑ ได้แก่




**แผนภาพที่ ๔-๑ : องค์ประกอบสำคัญของระบบการเตือนภัย**

(๑) การรับรู้และเข้าใจความเสี่ยง (Risk Knowledge) โดยการเก็บรวบรวมข้อมูล วิเคราะห์ข้อมูลที่เป็นระบบ และคำนึงถึงการเปลี่ยนแปลงของภัยอันเนื่องจากปัจจัยอื่น ๆ เช่น การขยายตัวของเมือง ฯลฯ มาใช้ในการประเมินความเสี่ยงจากสาธารณภัย เพื่อนำมาสนับสนุน/ตัดสินใจในการแจ้งเตือนภัยให้ตรงกับพื้นที่ที่จะได้รับผลกระทบเมื่อสาธารณภัยเกิดขึ้นการประเมินความเสี่ยงไม่ควรดำเนินการเพียงครั้งเดียว ควรมีการปรับปรุงตามระยะเวลา โดยขึ้นอยู่กับการเปลี่ยนแปลงสภาพแวดล้อม กาลเวลา และบริบทของพื้นที่

(๒) การติดตามสถานการณ์และการพยากรณ์ (Monitoring and Forecasting) เป็นขั้นตอนในการเฝ้าระวัง ติดตามสถานการณ์ และการวิเคราะห์คาดการณ์สาธารณภัยที่จะเกิดขึ้นเชิงพื้นที่ในแต่ละระดับ โดยใช้เทคโนโลยีสารสนเทศ นวัตกรรม แบบจำลองการวิเคราะห์ข้อมูลจำนวนมาก (Data Analytical BIG DATA) และปัญญาประดิษฐ์ (Artificial Intelligence: AI) เพื่อให้การคาดการณ์มีความถูกต้อง แม่นยำ ครอบคลุม และรวดเร็ว

(๓) การแจ้งเตือนภัยและการสื่อสาร (Dissemination and Communication) ต้องจัดทำข้อความ หรือคำแจ้งเตือนที่ชัดเจน เข้าใจง่าย และเกิดประโยชน์ต่อชุมชน/ประชาชนมากที่สุด (เวลาที่จะเกิดสาธารณภัย ระยะเวลาการเกิด พื้นที่ที่จะได้รับผลกระทบ แนวทางการปฏิบัติและการเตรียมพร้อม ฯลฯ)

เพื่อให้ประชาชนไม่เกิดความสับสนและสามารถปฏิบัติตามได้อย่างถูกวิธี รวมทั้งจะต้องจัดเตรียมโครงสร้างพื้นฐานระบบสื่อสาร (Communication Infrastructure) และระบบ/อุปกรณ์เตือนภัยให้ครอบคลุมพื้นที่เสี่ยงภัย

(๔) ความตระหนักรู้และการตอบสนองต่อการแจ้งเตือนภัย (Public Awareness and Response Capability) เมื่อชุมชน/ประชาชนในพื้นที่ได้รับข้อความ/สัญญาณแจ้งเตือนแล้วต้องรู้เท่าทันภัยโดยตระหนักถึงความปลอดภัย การป้องกันและเตรียมความพร้อมรับมือกับสาธารณภัยที่จะเกิดขึ้น ตั้งแต่การสร้างความเข้มแข็งในชุมชน การป้องกันและลดผลกระทบ ความสามารถจัดการในภาวะฉุกเฉิน ตลอดจนการอพยพไปยังพื้นที่ปลอดภัย

**(๔.๕.๒) แนวทางปฏิบัติการแจ้งเตือนภัย** เนื่องจากสาธารณภัยที่เกิดขึ้นโดยเฉพาะภัยธรรมชาติมีระยะเวลาในการเกิดที่แตกต่างกัน ดังนั้น ในการแจ้งเตือนภัยให้พิจารณาระยะเวลาของการแจ้งเตือนภัยตามแต่ละประเภทของสาธารณภัย **เทศบาลตำบลเขื่อนบางลาง กำหนดกระบวนการเตือนภัย ดังนี้**

**(๑) การเฝ้าระวัง ติดตามสถานการณ์**

๑) จัดชุดเฝ้าระวังและติดตามสถานการณ์ เพื่อทำหน้าที่เฝ้าระวังและติดตามสถานการณ์ข้อมูลความเคลื่อนไหวของเหตุการณ์สาธารณภัยที่อาจจะเกิดขึ้นตลอด ๒๔ ชั่วโมง พร้อมทั้งประสานการปฏิบัติกับกองอำนวยการป้องกันและบรรเทาสาธารณภัยข้างเคียง

๒) ติดตามการรายงานสภาพอากาศปรากฏการณ์ธรรมชาติ ข้อมูลสถานการณ์และการแจ้งข่าว การเตือนภัยจากกองอำนวยการป้องกันและบรรเทาสาธารณภัยระดับเหนือขึ้นไปและหน่วยงานที่เกี่ยวข้อง เช่น กรมอุตุนิยมวิทยา กรมชลประทาน กรมทรัพยากรน้ำ กรมอุทกศาสตร์ กรมป้องกันและบรรเทาสาธารณภัย ฯลฯ รวมทั้งสื่อต่างๆ เพื่อรวบรวมข้อมูล วิเคราะห์ เฝ้าระวัง ประเมินแนวโน้มการเกิดภัย

๓) จัดทีมประชาสัมพันธ์ เพื่อให้ข้อมูลข่าวสารให้ประชาชนได้รับทราบถึงระยะเวลา ภาวะที่จะคุกคาม (อันตรายต่อชีวิตและทรัพย์สิน) เป็นระยะๆ เพื่อป้องกันความตื่นตระหนกและความสับสนในเหตุการณ์ที่จะเกิดขึ้น และให้ความสำคัญกับผู้ที่ต้องช่วยเหลือเป็นกรณีพิเศษ เช่น ผู้พิการ ทั้งนี้ ความถี่ของการแจ้งข่าวเตือนภัยขึ้นอยู่กับแนวโน้มการเกิดภัย

๔) จัดให้มีอาสาสมัครและเครือข่ายเฝ้าระวังและติดตามสถานการณ์ปฏิบัติงานตลอด ๒๔ ชั่วโมง และแจ้งข่าว เตือนภัยระดับชุมชน ทำหน้าที่ติดตาม เฝ้าระวังปรากฏการณ์ธรรมชาติที่มีแนวโน้มการเกิดภัย แจ้งข่าว เตือนภัยแก่ชุมชน และรายงานสถานการณ์ให้กองอำนวยการป้องกันและบรรเทาสาธารณภัย เทศบาลตำบลเขื่อนบางลาง โดยใช้ระบบการสื่อสาร เครื่องมือแจ้งเตือนภัยของชุมชน

การติดตามข้อมูลความเคลื่อนไหวของเหตุการณ์ที่อาจส่งผลให้เกิดสาธารณภัย รวมทั้งทำหน้าที่เฝ้าระวัง ให้ข้อมูลข่าวสารแก่ประชาชน โดยกองอำนวยการป้องกันและบรรเทาสาธารณภัย เทศบาลตำบลเขื่อนบางลาง แลกเปลี่ยนข้อมูลข่าวสาร วิเคราะห์ และประเมินสถานการณ์จากข้อมูลข่าวสารที่ได้รับและตรวจสอบข้อเท็จจริงของข้อมูล เพื่อตัดสินใจในการเตรียมรับมือกับสาธารณภัย

รายงานสถานการณ์ภัยและผลการปฏิบัติให้กองอำนวยการป้องกันและบรรเทาสาธารณภัยอำเภอและจังหวัดทราบเป็นระยะๆ เพื่อประสานและสนับสนุนการปฏิบัติร่วมกัน

**(๒) การแจ้งเตือนล่วงหน้า**

เป็นการแจ้งข้อมูลข่าวสารที่บ่งชี้ว่า มีแนวโน้มที่จะเกิดสาธารณภัยขึ้นในพื้นที่ที่มีความเสี่ยงภัยไปยังส่วนราชการ หน่วยงาน และกองอำนวยการป้องกันและบรรเทาสาธารณภัยแต่ละระดับ และประชาชน เพื่อให้ติดตามข้อมูลข่าวสารและความเคลื่อนไหวอย่างต่อเนื่อง ทั้งนี้ ระยะเวลาสำหรับการแจ้งเตือนล่วงหน้าขึ้นอยู่กับสาธารณภัยแต่ละประเภท โดยให้กองอำนวยการป้องกันและบรรเทาสาธารณภัยเทศบาลตำบลเขื่อนบางลาง เป็นหน่วยประสานงานในการจัดวางแนวทาง มาตรการ และขั้นตอนการปฏิบัติร่วมกับหน่วยงานที่มีหน้าที่ในการเฝ้าระวัง ติดตามสถานการณ์ เผยแพร่ประชาสัมพันธ์ และแจกจ่ายข้อมูลข่าวสารเพื่อให้การแจ้งเตือนล่วงหน้าที่มีมาตรฐานเป็นรูปแบบเดียวกันซึ่งสะดวกต่อการรับทราบและทำความเข้าใจ กับข้อมูลที่ได้รับ

**(๓) การแจ้งเตือนภัย**

หากประเมินสถานการณ์แล้วคาดว่ามีโอกาสเกิดสาธารณภัยมากกว่าร้อยละ ๖๐ ให้มีการแจ้งเตือนภัยทันทีกับกองอำนวยการป้องกันและบรรเทาสาธารณภัยแต่ละระดับและประชาชนในพื้นที่เสี่ยงภัย ในการเตรียมความพร้อมรับมือกับสาธารณภัยที่จะเกิดขึ้น โดยมีข้อมูลการแจ้งเตือนภัย ดังนี้

- คาดการณ์ระยะเวลา และบริเวณพื้นที่ที่จะเกิดสาธารณภัย
- ผลกระทบที่อาจเกิดขึ้นและความยาวนานของภัย (ระยะเวลา)
- แนวทางการปฏิบัติตนของส่วนราชการ หน่วยงาน และประชาชนในการป้องกันตนเองให้ปลอดภัยจากสาธารณภัยที่อาจจะเกิดขึ้น ทั้งนี้ ให้นำแนวทาง มาตรการ และขั้นตอนการปฏิบัติจากกองอำนวยการป้องกันและบรรเทาสาธารณภัยระดับเหนือขึ้นไปมาเป็นแนวทางในการปฏิบัติด้วย
- การเตรียมความพร้อมรับมือ เช่น อาหาร น้ำดื่ม ยารักษาโรค เป็นต้น

ทั้งนี้ ระยะเวลาในการแจ้งเตือนล่วงหน้าขึ้นอยู่กับสถานการณ์และประเภทของสาธารณภัย เช่น ดินโคลนถล่ม/น้ำป่าไหลหลากอาจมีระยะเวลาในการแจ้งเตือน ๑-๒ วัน ในขณะที่ธรณีพิบัติภัยสึนามิจะมีระยะเวลา ๑-๒ ชั่วโมงในการแจ้งให้อพยพ **โดยเทศบาลตำบลเขื่อนบางลาง กำหนดวิธีการแจ้งเตือนภัย ดังนี้**

(๑) แจ้งเตือนผ่านหน่วยงาน โดยใช้กลไกระบบการบริหารราชการแจ้งเตือนผ่านองค์กรปกครองส่วนท้องถิ่น ได้แก่ เทศบาล องค์กรปกครองส่วนท้องถิ่น รวมถึง การปกครองท้องที่ ได้แก่ กำนัน และผู้ใหญ่บ้าน หน่วยช่วยเหลือบรรเทาสาธารณภัยผ่านหน่วยงานระดับต่างๆ ไปสู่ระดับพื้นที่ ให้กับกลุ่มผู้ได้รับผลกระทบ และประชาชนทั่วไป

(๒) แจ้งเตือนประชาชนโดยตรง โดยผ่านทางสถานีโทรทัศน์ วิทยุชุมชน วิทยุสมัครเล่น โทรสาร โทรศัพท์มือถือ หอกระจายข่าว หอเตือนภัย เสียงตามสาย ไซเรนเตือนภัยแบบมือหมุน โทรโข่ง นกหวีด หรือสัญญาณเสียงที่กำหนดใช้เป็นสัญญาณเตือนภัยประจำหมู่บ้านหรือตำบล หรือแอพพลิเคชั่นไลน์ (Line)

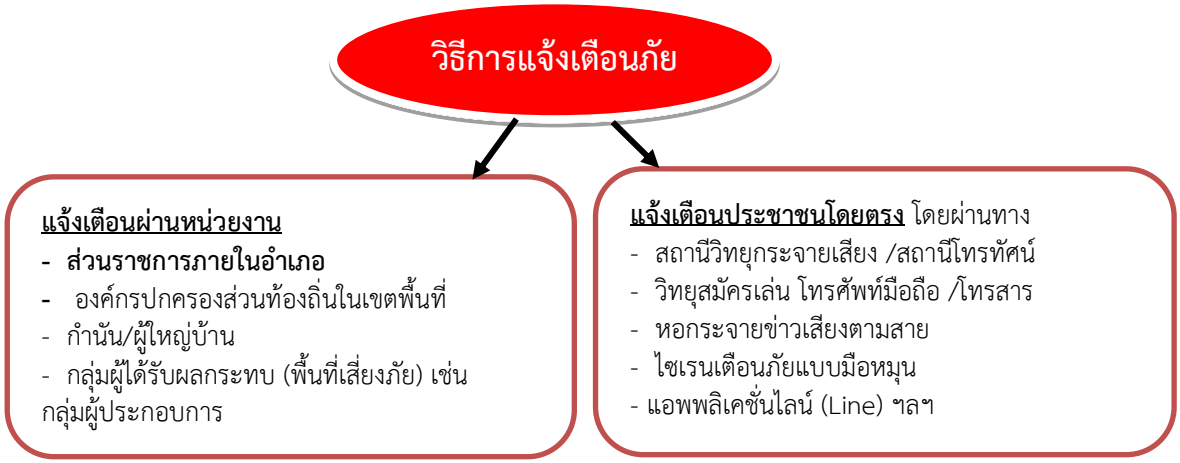


**(๔) รับมือและอพยพ** หากคาดว่าสาธารณภัยที่เกิดขึ้นจะส่งผลกระทบต่อชีวิตและทรัพย์สินของประชาชนในพื้นที่ ให้ผู้อำนวยการท้องถิ่นสั่งการให้อพยพไปยังพื้นที่ปลอดภัย หรือพื้นที่ที่หน่วยงานราชการ มูลนิธิ องค์กร หรือเอกชนได้จัดเตรียมไว้ โดยกำหนดแนวทางและขั้นตอนการปฏิบัติ รวมทั้งแผนเผชิญเหตุ สำหรับส่วนราชการ หน่วยงาน และองค์กรเอกชน ในการรับมือกับสาธารณภัยที่เกิดขึ้น โดยจะประสานหน่วยงานที่เกี่ยวข้องในพื้นที่ เช่น ศูนย์ป้องกันและบรรเทาสาธารณภัยเขต กองกำลังทหารเป็นหน่วยงานสนับสนุนทรัพยากร ยานพาหนะ เครื่องมือพิเศษ ทั้งนี้ หากเกินศักยภาพที่จะรับมือกับสถานการณ์ได้ให้รายงานกองอำนวยการป้องกันและบรรเทาสาธารณภัยอำเภอทราบทันที

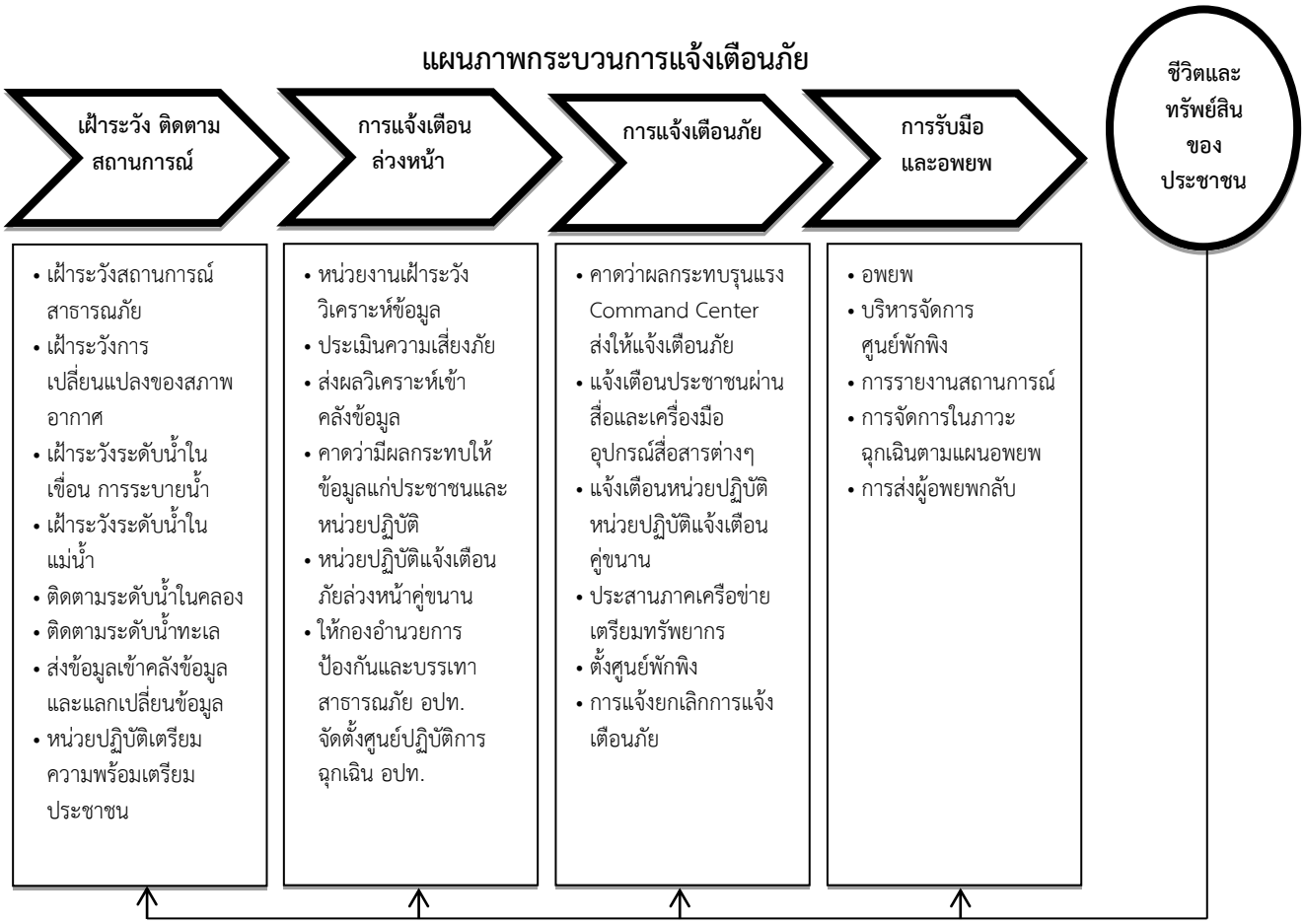


**แผนภาพที่ ๔ - ๒ : กระบวนการแจ้งเตือนภัย**

**(๔.๕.๓) แนวทางปฏิบัติพัฒนาและเชื่อมโยงระบบการแจ้งเตือนของคนและชุมชนในพื้นที่เสี่ยงภัย** เพื่อทำให้การเตือนภัยมีความแม่นยำ น่าเชื่อถือและมีประสิทธิภาพมากยิ่งขึ้น โดยมีแนวทาง ดังนี้

(๑) นำเทคโนโลยี นวัตกรรม มาใช้ในการพยากรณ์ คาดการณ์ ติดตามสถานการณ์การเกิดสาธารณภัย

(๒) จัดทำระเบียบปฏิบัติประจำ (Standard Operating Procedure : SOP) ในการแจ้งเตือนประชาชนเมื่อเกิดคาดว่าจะเกิดภัยขึ้นในชุมชน และเสริมสร้างขีดความสามารถของเจ้าหน้าที่ผู้ปฏิบัติงานในการแจ้งเตือนภัย

(๓) จัดวางระบบสื่อสารหลัก อย่างน้อย ๒ ระบบ และระบบสื่อสารสำรอง

- ◆ ระบบสื่อสารหลักที่กำหนดไว้ คือ โทรศัพท์ โทรสาร
- ◆ ระบบสื่อสารสำรองที่กำหนดไว้ คือ วิทยุสื่อสาร

(๔) เตรียมความพร้อมและสร้างความตระหนัก รวมถึง ให้ประชาชนมีการรับรู้และเข้าใจความเสี่ยงจากข้อมูลที่ได้รับ โดยจัดให้มีการฝึกอบรม เช่น อาสาสมัครแจ้งเตือนภัยในตำบลและหมู่บ้าน เพื่อเสริมสร้างความเข้าใจเกี่ยวกับระบบเตือนภัยที่มีความแตกต่างกันของภัยแต่ละประเภท เป็นต้น

(๕) จัดให้มีการฝึกกระบวนการระบบเตือนภัยเพื่อเป็นการทดสอบแผนปฏิบัติการแผนเผชิญเหตุ ขั้นตอน เครื่องมือ อุปกรณ์ และความพร้อมของประชาชนทั้งในระดับจังหวัด อำเภอ ตำบล หมู่บ้าน อย่างน้อยปีละ ๑ ครั้ง

**(๔.๕.๔) แนวทางปฏิบัติเผยแพร่ข้อมูลข่าวสาร** ให้นำเทคโนโลยีมาสนับสนุนในรูปแบบต่างๆ เช่น แผนที่เสี่ยงภัย แอพพลิเคชั่น จัดทำ Web Service ในการนำเสนอข้อมูลและ Mobile Application เพื่อเป็นช่องทางในการให้บริการข้อมูล และแจ้งเตือนภัยให้แก่ประชาชน และกลุ่มเปราะบางผ่านสมาร์ทโฟน (Smart Phone) หรือแท็บเล็ต (Tablet) หรือระบบอื่นที่สามารถเข้าถึงได้โดยง่าย

**(๔.๖) เตรียมความพร้อมด้านทรัพยากรสาธารณภัย**

(๔.๖.๑) จัดทำแผนและขั้นตอนในการจัดหาวัสดุ อุปกรณ์ เครื่องมือเครื่องใช้และยานพาหนะ เพื่อใช้ในการป้องกันและบรรเทาสาธารณภัย

(๔.๖.๒) จัดให้มีสิ่งของสำรองจ่ายเพื่อการช่วยเหลือผู้ประสบภัย ได้แก่ อาหาร เสื้อผ้าเครื่องนุ่งห่ม เต็นท์ ที่พักชั่วคราว ยารักษาโรค อุปกรณ์เครื่องใช้ที่จำเป็นต่อการดำรงชีวิต เครื่องจักรกลสาธารณภัย อุปกรณ์เครื่องมือพิเศษสำหรับแต่ละประเภทภัย วัสดุสิ้นเปลือง รวมทั้งสิ่งอำนวยความสะดวกต่าง ๆ

(๔.๖.๓) จัดให้มีการระดมทรัพยากรอื่น ๆ เช่น คน งบประมาณ ระบบเทคโนโลยีข้อมูลสาธารณภัย รวมถึงผู้เชี่ยวชาญพิเศษ การเตรียมความพร้อมด้านทรัพยากรเพื่อเป็นการสร้างความเป็นหุ้นส่วนร่วมกันของทุกหน่วยงานทั้งภาครัฐ ภาคเอกชน ชุมชน องค์กรที่ไม่แสวงหาผลกำไร และมูลนิธิต่าง ๆ

(๔.๖.๔) บูรณาการระดมทรัพยากรจากหลายหน่วยงานให้มีความพร้อมรับมือกับสาธารณภัย ได้แก่ การประเมินความต้องการในการใช้ทรัพยากรในแต่ละประเภทภัย การประมาณทรัพยากรที่จำเป็นต้องใช้ การตรวจสอบสถานะความพร้อมใช้ของทรัพยากร การบำรุงรักษา การฝึกทักษะความชำนาญในการใช้งานอุปกรณ์และระบบต่าง ๆ การจัดทำฐานข้อมูลบัญชีทรัพยากร การวางระบบการจัดสรรทรัพยากร รวมทั้งระบบการระดมสรรพกำลัง การวางแผนระบบโลจิสติกส์ และการจัดทำคู่มือปฏิบัติงาน

(๔.๖.๕) จัดทำคำของบประมาณเพื่อการป้องกันและลดผลกระทบ การเตรียมความพร้อม การเผชิญเหตุและการจัดการในภาวะฉุกเฉิน รวมถึงการฟื้นฟูอย่างยั่งยืน

**กลยุทธ์ที่ 3 ส่งเสริมให้ทุกภาคส่วนสร้างความเป็นหุ้นส่วนในการลดความเสี่ยงจากสาธารณภัย**

เป็นการมุ่งเน้นบทบาทการมีส่วนร่วมของทุกภาคส่วนในฐานะหุ้นส่วนในการป้องกันและบรรเทาสาธารณภัย ด้วยการกำหนดบทบาทของแต่ละภาคส่วนให้มีความชัดเจน เพื่อสร้างการรับรู้บทบาท ภารกิจและความรู้สึกในความเป็นส่วนหนึ่งของการลดความเสี่ยงจากสาธารณภัยร่วมกัน โดยเปิดโอกาสให้ “ร่วมคิด ร่วมตัดสินใจ ร่วมทำ ร่วมแก้ปัญหา” ตามวงจรการจัดการความเสี่ยงจากสาธารณภัย ซึ่งเป็นแนวทางในการนำเรื่องการลดความเสี่ยงจากสาธารณภัยเข้าสู่กระแสหลักในการพัฒนาอย่างยั่งยืนของประเทศ (Mainstreaming Disaster Risk Reduction into Development) และเสริมสร้างความเข้มแข็งหรือภูมิคุ้มกันให้แก่ชุมชน สังคม และประเทศต่อไป

ทั้งนี้ **เทศบาลตำบลเขื่อนบางลาง** ได้กำหนดนโยบายการสร้างความเป็นหุ้นส่วนในการจัดการความเสี่ยงจากสาธารณภัยเป็นนโยบายสำคัญของจังหวัด โดยขับเคลื่อนการบูรณาการลดความเสี่ยงจากสาธารณภัยให้นำไปสู่การปฏิบัติอย่างเป็นรูปธรรม รวมทั้งให้ความสำคัญในการวางแผน และจัดสรรงบประมาณเพื่อสนับสนุนการดำเนินงาน ดังนี้

**(๑) แนวทางปฏิบัติในการกำหนดให้เป็นนโยบายสำคัญของท้องถิ่น**

(๑.๑) ส่งเสริมบทบาทการมีส่วนร่วมของทุกภาคส่วนในฐานะหุ้นส่วนในการลดความเสี่ยงจากสาธารณภัย ได้แก่ การร่วมจัดทำแผนปฏิบัติการในการป้องกันและบรรเทาสาธารณภัยขององค์กรปกครองส่วนท้องถิ่น และระบุแผนงาน/โครงการในการลดความเสี่ยงจากสาธารณภัยไว้ในแผนพัฒนาท้องถิ่น และสนับสนุนความเป็นหุ้นส่วนระหว่างรัฐร่วมกับเอกชน ในกระบวนการวางแผน และขั้นตอนการจัดสรรงบประมาณ

(๑.๒) สนับสนุนและจัดสรรงบประมาณสำหรับการลดความเสี่ยงจากสาธารณภัย การเผชิญเหตุและการฟื้นฟู เช่น งบประมาณรายจ่ายประจำปี งบประมาณในลักษณะบูรณาการเชิงยุทธศาสตร์ เป็นต้น

(๑.๓) สร้างความเข้มแข็งในการประสานงานระหว่างหน่วยงาน และการสร้างความร่วมมือระหว่างภาครัฐ ภาคประชาสังคม และภาคเอกชน

(๑.๔) จัดทำแผนรองรับการดำเนินภารกิจการให้บริการประชาชนได้อย่างต่อเนื่องเมื่อเกิดสาธารณภัยขึ้น เพื่อเป็นการเร่งให้การดำเนินงานหรือการให้บริการแก่ประชาชนกลับมาให้เหมือนภาวะปกติ

(๑.๕) ส่งเสริมและสนับสนุนโครงการความร่วมมือภาครัฐและเอกชนโดยการให้เอกชนเข้ามามีส่วนร่วมกับภาครัฐในการจัดสร้าง ปรับปรุง และพัฒนาการบริหารจัดการสาธารณูปโภคและสาธารณูปการขั้นพื้นฐาน รวมถึงการให้บริการที่เกี่ยวข้องอื่น ๆ ให้แก่ประชาชนภายใต้กรอบความเสี่ยงและระยะเวลาที่ กำหนด เช่น จัดทำบันทึกข้อตกลงระหว่างภาคประชาสังคม ภาคเอกชน ภาครัฐในการนำนโยบายการลดความเสี่ยงจากสาธารณภัยไปสู่การปฏิบัติ

**(๒) แนวทางปฏิบัติในการร่วมเป็นหุ้นส่วนในการลดความเสี่ยงจากสาธารณภัยของชุมชน**

ชุมชนมีบทบาทสำคัญเป็นอย่างมากในการเตรียมความพร้อมและลดความเสี่ยงจากสาธารณภัย เนื่องจากชุมชนต้องอาศัยอยู่ในพื้นที่ของตนซึ่งมีความเสี่ยง หากชุมชนได้รับการพัฒนาศักยภาพรวมทั้งมีภูมิปัญญาท้องถิ่นในการลดความเสี่ยงจากสาธารณภัย ก็สามารถทำให้ชุมชนของตนมีความปลอดภัยจากสาธารณภัยหรือฟื้นตัวจากสาธารณภัยที่เกิดขึ้นได้ภายในระยะเวลาอันรวดเร็ว โดยมีแนวทางปฏิบัติในการลดความเสี่ยงสาธารณภัยของชุมชน ดังนี้

(๑) การทำความเข้าใจเรื่องการลดความเสี่ยงจากสาธารณภัย ให้สำรวจชุมชนเพื่อวิเคราะห์ความเสี่ยงและศักยภาพ รวมทั้งกลุ่มเปราะบางของชุมชน แล้วนำข้อมูลเหล่านั้นมาจัดทำเป็นแผนลดความเสี่ยงภัยของชุมชน

(๒) ใช้ภูมิปัญญาท้องถิ่นในการเตรียมพร้อมรับมือกับสาธารณภัย

(๓) มีแผนในภาวะฉุกเฉินเมื่อเกิดสาธารณภัยและแผนการฟื้นฟูชุมชนหลังจากเกิดสาธารณภัย โดยมีการประสานงานกับหน่วยงานของรัฐที่มีหน้าที่รับผิดชอบในระดับท้องถิ่น ระดับอำเภอ และระดับจังหวัด เพื่อให้แผนมีการบูรณาการและตอบสนองความต้องการของชุมชนได้อย่างแท้จริง

(๔) มีแผนรับมือกับสาธารณภัยในครอบครัว เช่น การสร้างบ้านเรือนให้มีความเข้มแข็งและอยู่ในพื้นที่ปลอดภัย รวมทั้งมีการเตรียมพร้อมในครอบครัวหากต้องอพยพออกจากที่พักอาศัยเดิม

(๕) จัดการฝึกอบรมสมาชิกชุมชนอยู่เสมอ โดยเฉพาะอย่างยิ่งกลุ่มเปราะบางเพื่อให้มีศักยภาพมากขึ้น

(๖) สร้าง ซ่อมแซม หรือปรับปรุงสาธารณูปโภคในชุมชนให้ช่วยลดความรุนแรงจากสาธารณภัย เช่น ชุมชนที่โดนน้ำท่วมบ่อยอาจมีการสร้างฝายชะลอน้ำหรือทำพื้นที่แก้มลิงเพื่อพักน้ำ เป็นต้น

(๗) เตรียมสิ่งของยังชีพที่จำเป็นก่อนที่จะเกิดสาธารณภัย

# บทที่ ๕
# การปฏิบัติขณะเกิดภัย
# ยุทธศาสตร์ที่ ๒ : การจัดการในภาวะฉุกเฉินแบบบูรณาการ

การจัดการในภาวะฉุกเฉิน เป็นการปฏิบัติการเผชิญเหตุเพื่อบรรเทาความรุนแรงของสาธารณภัย รวมทั้งการรักษาขวัญ สร้างความมั่นใจ และปฏิบัติหน้าที่อย่างเป็นระเบียบของเจ้าหน้าที่ และประชาชน โดยให้ยึดถือว่าการรักษาชีวิต และทรัพย์สินของประชาชนเป็นเรื่องเร่งด่วนลำดับแรก ที่จะต้องเร่งเข้าระงับเหตุ และให้ความช่วยเหลือ ทั้งนี้ การจัดการในภาวะฉุกเฉินต้องให้ความสำคัญ กับมาตรฐาน เอกภาพ ด้วยการใช้ทรัพยากรที่มีอยู่อย่างมีประสิทธิภาพและคุ้มค่า โดยการจัดโครงสร้างองค์กรปฏิบัติ ระบบการจัดการทรัพยากร และแบ่งมอบภารกิจความรับผิดชอบตามความเหมาะสม ทรัพย์สิน ทรัพยากร สภาพแวดล้อม และสังคมให้มีผลกระทบน้อยที่สุด ดังนั้น ในภาวะปกติจึงต้องมีการเตรียมความพร้อมไว้เพื่อให้สามารถเผชิญกับเหตุสาธารณภัยที่เกิดขึ้นได้

## ๕.๑ แนวคิดการจัดการในภาวะฉุกเฉิน

### ๕.๑.๑ มาตรฐานการจัดการในภาวะฉุกเฉิน

ให้มีการจัดการในภาวะฉุกเฉินภายใต้รูปแบบ ระบบ และความเข้าใจที่เป็นมาตรฐานเดียวกัน เพื่อให้การจัดการสาธารณภัยสามารถเชื่อมต่อพื้นที่และภารกิจของหน่วยงานต่างๆ ได้ทันที โดยการนำระบบการบัญชาการเหตุการณ์มาบังคับใช้กับหน่วยงานที่มีหน้าที่เข้าปฏิบัติการเผชิญเหตุสาธารณภัยที่เกิดขึ้น

### ๕.๑.๒ เอกภาพการจัดการในภาวะฉุกเฉิน

ให้มีการกำหนดลำดับการบังคับบัญชาที่ชัดเจน ระหว่างหน่วยงานต่าง ๆ ว่าจะรับหน้าที่และภารกิจจากผู้ใด หน่วยงานใดเป็นหน่วยงานหลักในการเผชิญเหตุสาธารณภัยที่เกิดขึ้น หน่วยงานใดทำหน้าที่สนับสนุน รวมทั้งมีการแบ่งความรับผิดชอบต่อสถานการณ์ด้วยการกำหนดแนวทางปฏิบัติ (วัตถุประสงค์) กลยุทธ์/ยุทธวิธีที่ชัดเจน ซึ่งจะทำให้เจ้าหน้าที่จากหน่วยงานต่าง ๆ ที่เข้าร่วมในการเผชิญเหตุสาธารณภัยที่เกิดขึ้นสามารถปฏิบัติงานได้เป็นไปในทิศทางเดียวกันอย่างรวดเร็ว ราบรื่น และมีประสิทธิภาพ

### ๕.๑.๓ ความยืดหยุ่นของโครงสร้างองค์กรการจัดการในภาวะฉุกเฉิน

ในระบบการจัดการในภาวะฉุกเฉิน จำเป็นต้องมีโครงสร้างองค์กรปฏิบัติที่มีความยืดหยุ่น เพื่อให้สามารถตอบโต้กับเหตุการณ์ที่อาจเกิดขึ้นได้ทุกประเภทและทุกขนาด เนื่องจากต้องอาศัยการประสานการดำเนินงานระหว่างหน่วยงาน ขอบเขตอำนาจหน้าที่ พื้นที่รับผิดชอบ รวมถึงสาขาวิชาชีพที่หลากหลาย ดังนั้น โครงสร้างขององค์กรปฏิบัติจึงต้องมีความยืดหยุ่นสอดคล้องกับแต่ละสถานการณ์ที่เกิดขึ้น โดยอาจปรับเปลี่ยนทั้งจำนวนบุคลากร บทบาทหน้าที่ และกิจกรรม

## ๕.๒ เป้าประสงค์

๕.๒.๑ เพื่อยกระดับมาตรฐานระบบจัดการสาธารณภัยในภาวะฉุกเฉินเป็นไปอย่าง มีมาตรฐาน ยืดหยุ่น และเป็นเอกภาพ โดยบูรณาการความร่วมมือกับทุกภาคส่วนให้เกิดประสิทธิภาพและประสิทธิผล

๕.๒.๒ เพื่อให้ผู้ประสบภัยได้รับความช่วยเหลือบรรเทาทุกข์อย่างรวดเร็ว ทั่วถึง และทันต่อเหตุการณ์

๕.๒.๓ เพื่อลดความสูญเสียชีวิตและทรัพย์สินของประชาชนที่ได้รับผลกระทบจากสาธารณภัยให้น้อยที่สุด

## ๕.๓ กลยุทธ์การบูรณาการการจัดการในภาวะฉุกเฉิน

**กลยุทธ์ที่ 1 สร้างมาตรฐานการจัดการในภาวะฉุกเฉินอย่างมีเอกภาพ**

การสร้างมาตรฐานการจัดการในภาวะฉุกเฉินอย่างมีเอกภาพ เป็นการวางแผนการเผชิญเหตุสาธารณภัยที่เกิดขึ้นอย่างเป็นระบบ โดยกำหนดโครงสร้างองค์กรการจัดการในภาวะฉุกเฉิน ระบบข้อมูล การสนับสนุน

การตัดสินใจ การควบคุม การสั่งการ และการใช้แนวทางปฏิบัติที่เหมาะสมเป็นมาตรฐานเพื่อให้การจัดการในภาวะฉุกเฉินเป็นไปอย่างมีประสิทธิภาพ

**(๑) แนวทางปฏิบัติในการแจ้งเตือนภัยของหน่วยงานภาครัฐในการจัดการสาธารณภัย**

**เทศบาลตำบลเขื่อนบางลาง** ได้กำหนดแนวทางปฏิบัติในการแจ้งเตือนภัยของหน่วยงานภาครัฐในการจัดการสาธารณภัย โดยใช้แนวทางตามแผนป้องกันและบรรเทาสาธารณภัยแห่งชาติ ซึ่งกำหนดระดับของสถานการณ์สาธารณภัย สำหรับใช้เป็นกรอบแนวคิดในการแจ้งเตือนภัย และเพื่อเป็นแนวทางให้หน่วยงานที่เกี่ยวข้องนำไปปรับใช้ตามภารกิจ/หน้าที่ของหน่วยงานในการจัดการสาธารณภัย โดยกำหนดความหมายของสีตามสถานการณ์ของสาธารณภัยไว้ ๕ ระดับ ดังนี้

**สีแดง** หมายถึง สถานการณ์อยู่ในภาวะอันตรายสูงสุด ให้อาศัยอยู่แต่ในสถานที่ปลอดภัย หรือต้องอพยพไปยังสถานที่ปลอดภัย และปฏิบัติตามข้อสั่งการ

**สีส้ม** หมายถึง สถานการณ์อยู่ในภาวะเสี่ยงอันตรายสูง เจ้าหน้าที่กำลังควบคุมสถานการณ์ ให้อพยพไปยังสถานที่ปลอดภัย และปฏิบัติตามแนวทางที่กำหนด

**สีเหลือง** หมายถึง สถานการณ์อยู่ในภาวะเสี่ยงอันตราย มีแนวโน้มที่สถานการณ์จะรุนแรงมากขึ้น ให้จัดเตรียมความพร้อมรับสถานการณ์ และปฏิบัติตามคำแนะนำ

**สีน้ำเงิน** หมายถึง สถานการณ์อยู่ในภาวะเฝ้าระวัง ให้ติดตามข้อมูลข่าวสารอย่างใกล้ชิด

**สีเขียว** หมายถึง สถานการณ์อยู่ในภาวะปกติ ให้ติดตามข้อมูลข่าวสารเป็นประจำ

**(๒) แนวทางปฏิบัติในการจัดการเมื่อเกิดสาธารณภัยตามพระราชบัญญัติป้องกันและบรรเทาสาธารณภัย พ.ศ. ๒๕๕๐**

(๒.๑) เมื่อเกิดหรือคาดว่าจะเกิดสาธารณภัยขึ้นในเขตพื้นที่ เทศบาลตำบลเขื่อนบางลาง ดำเนินการดังนี้

(๒.๑.๑) เมื่อเกิดหรือคาดว่าจะเกิดสาธารณภัยขึ้นในเขตเทศบาลตำบลเขื่อนบางลาง ให้เป็นหน้าที่ของผู้อำนวยการท้องถิ่นของเทศบาลตำบลเขื่อนบางลาง เข้าดำเนินการป้องกันและบรรเทาสาธารณภัยโดยเร็ว และให้แจ้งผู้อำนวยการอำเภอบันนังสตา และผู้อำนวยการจังหวัดยะลา ทราบทันที

(๒.๑.๒) กรณีที่พื้นที่ที่เกิดหรือคาดว่าจะเกิดสาธารณภัยอยู่ในความรับผิดชอบของผู้อำนวยการท้องถิ่นหลายคน ผู้อำนวยการท้องถิ่นคนหนึ่งคนใดจะใช้อำนาจหรือปฏิบัติหน้าที่ไปพลางก่อนก็ได้ แล้วให้แจ้งผู้อำนวยการท้องถิ่นอื่นทราบโดยเร็ว

(๒.๑.๓) กรณีผู้อำนวยการท้องถิ่นมีความจำเป็นต้องได้รับความช่วยเหลือจากเจ้าหน้าที่ของรัฐ หรือหน่วยงานของรัฐที่อยู่นอกเขตขององค์กรปกครองส่วนท้องถิ่นแห่งพื้นที่ของตน ให้แจ้งให้ผู้อำนวยการอำเภอ หรือผู้อำนวยการจังหวัดแล้วแต่กรณี เพื่อสั่งการโดยเร็วต่อไป

(๒.๑.๔) ผู้อำนวยการในเขตพื้นที่ที่ติดต่อหรือใกล้เคียงมีหน้าที่สนับสนุนการป้องกันและบรรเทาสาธารณภัยแก่ผู้อำนวยการซึ่งรับผิดชอบในการป้องกันและบรรเทาสาธารณภัยที่เกิดขึ้นในพื้นที่ติดต่อหรือใกล้เคียงนั้น

(๒.๑.๕) เมื่อเกิดสาธารณภัยขึ้น เจ้าพนักงานที่ประสบเหตุมีหน้าที่ต้องเข้าดำเนินการเบื้องต้นเพื่อระงับภัยนั้น แล้วรีบรายงานให้ผู้อำนวยการท้องถิ่นเพื่อสั่งการต่อไป และในกรณีจำเป็นอันไม่อาจหลีกเลี่ยงได้ ให้เจ้าพนักงานมีอำนาจดำเนินการใดเพื่อประโยชน์ในการคุ้มครองชีวิตหรือป้องกันอันตรายที่จะเกิดแก่บุคคลได้

(๒.๑.๖) กรณีเจ้าพนักงานจำเป็นต้องเข้าไปในอาคาร หรือสถานที่ที่อยู่ใกล้เคียงกับบริเวณที่เกิดสาธารณภัยเพื่อทำการป้องกันและบรรเทาสาธารณภัยให้กระทำได้ต่อเมื่อได้รับอนุญาตจาก

เจ้าของหรือผู้ครอบครองอาคารหรือสถานที่แล้ว เว้นแต่ไม่มีเจ้าของหรือผู้ครอบครองอยู่ในเวลานั้น หรือเมื่อมีผู้อำนวยการอยู่ด้วย และหากทรัพย์สินนั้นเป็นสิ่งที่ทำให้เกิดสาธารณภัยได้ง่าย ให้เจ้าพนักงานมีอำนาจสั่งให้เจ้าของหรือผู้ครอบครองขนย้ายทรัพย์สินออกจากอาคารหรือสถานที่ดังกล่าวได้ หากเจ้าของหรือผู้ครอบครองไม่ปฏิบัติตามคำสั่ง ให้เจ้าพนักงานมีอำนาจขนย้ายทรัพย์สินนั้นได้ตามความจำเป็นแก่การป้องกันและบรรเทาสาธารณภัย โดยเจ้าพนักงานไม่ต้องรับผิดชอบบรรดาความเสียหายอันเกิดจากการกระทำดังกล่าว

(๒.๑.๗) ให้ผู้อำนวยการในเขตพื้นที่ที่รับผิดชอบสำรวจความเสียหายที่เกิดขึ้น และทำบัญชีรายชื่อผู้ประสบภัยและทรัพย์สินที่เสียหายไว้เป็นหลักฐาน พร้อมทั้งออกหนังสือรับรองให้ผู้ประสบภัยไว้เป็นหลักฐานในการรับการสงเคราะห์และฟื้นฟู

(๒.๑.๘) ในกรณีที่เกิดสาธารณภัยร้ายแรงอย่างยิ่ง (ระดับ ๔) นายกรัฐมนตรีหรือรองนายกรัฐมนตรีซึ่งนายกรัฐมนตรีมอบหมายมีอำนาจสั่งการผู้บัญชาการ ผู้อำนวยการ หน่วยงานของรัฐ และองค์กรปกครองส่วนท้องถิ่นให้ดำเนินการอย่างหนึ่งอย่างใดเพื่อการป้องกันและบรรเทาสาธารณภัยรวมตลอดทั้งให้ความช่วยเหลือแก่ประชาชน โดยมีอำนาจเช่นเดียวกับผู้บัญชาการป้องกันและบรรเทาสาธารณภัยแห่งชาติ และผู้อำนวยการแต่ละระดับ

**(๓) แนวทางปฏิบัติในการจัดตั้งองค์กรปฏิบัติการจัดการในภาวะฉุกเฉิน**

**(๓.๑) การจัดตั้งองค์กรปฏิบัติในการจัดการในภาวะฉุกเฉิน เทศบาลตำบลเขื่อนบางลาง**

ทำหน้าที่เป็นกลไกที่เป็นศูนย์กลางการปฏิบัติในการจัดการในภาวะฉุกเฉิน (Emergency Operation Centre : EOC) เพื่อให้การวิเคราะห์ ประเมิน ประสานงาน และปฏิบัติภารกิจต่างๆ ที่เกี่ยวข้องในการจัดการเหตุการณ์หนึ่งๆ ในภาวะฉุกเฉินมีความเป็นเอกภาพ โดยมีองค์ประกอบและโครงสร้างภายในองค์กรที่จำเป็น เหมาะสม และสอดคล้องกับภารกิจระดับการจัดการสาธารณภัยของประเทศในแต่ละระดับ เพื่อให้เกิดความคล่องตัว มีความยืดหยุ่น และมีประสิทธิภาพ

ทั้งนี้ เมื่อเกิดหรือคาดว่าจะเกิดสาธารณภัยขึ้น ให้กองอำนวยการป้องกันและบรรเทาสาธารณภัยเทศบาลตำบลเขื่อนบางลาง จัดตั้ง**ศูนย์ปฏิบัติการฉุกเฉินท้องถิ่น (ศปก.อปท.)** ขึ้น โดยมีผู้อำนวยการท้องถิ่นเป็นผู้ควบคุมและสั่งการ เพื่อทำหน้าที่จัดการสาธารณภัยที่เกิดขึ้นจนกว่าสถานการณ์จะกลับเข้าสู่ภาวะปกติ พร้อมทั้งประสานกับส่วนราชการและหน่วยงานที่เกี่ยวข้องในพื้นที่รับผิดชอบ และประสานความร่วมมือกับทุกภาคส่วนในการจัดการสาธารณภัยทุกขั้นตอน หากในกรณีไม่สามารถควบคุมสถานการณ์สาธารณภัยตามขีดความสามารถโดยลำพัง ให้ขอรับ การสนับสนุนจากกองอำนวยการป้องกันและบรรเทาสาธารณภัย (ทต.บันนังสตา) และกองอำนวยการป้องกันและบรรเทาสาธารณภัยอำเภอบันนังสตา

**(๓.๒) โครงสร้างศูนย์ปฏิบัติการฉุกเฉินท้องถิ่น เทศบาลตำบลเขื่อนบางลาง**

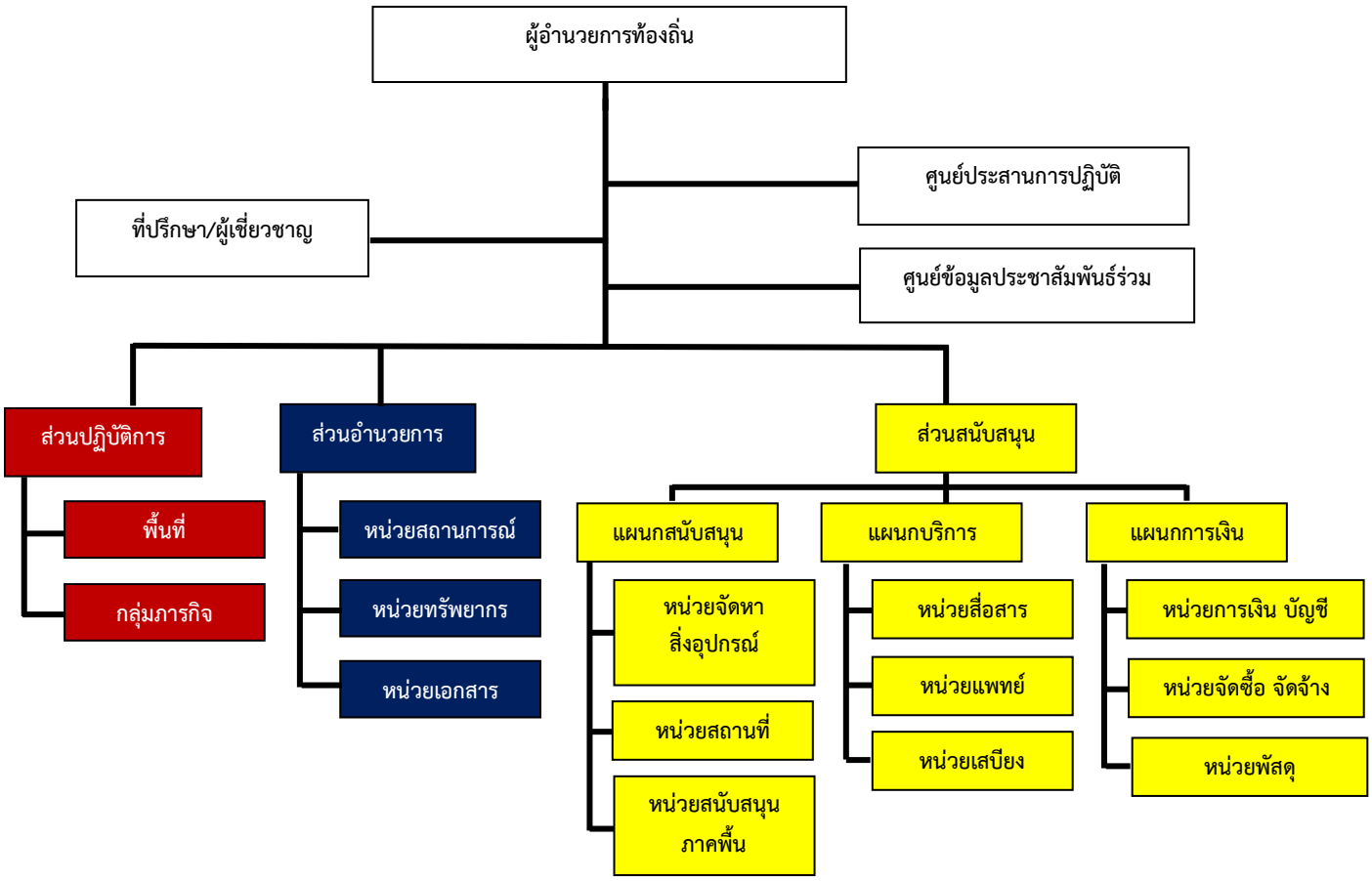


**แผนภาพที่ ๕-๑ : โครงสร้างศูนย์ปฏิบัติการฉุกเฉินท้องถิ่น**

**หมายเหตุ :** โครงสร้างดังกล่าวสามารถปรับได้ตามความเหมาะสมกับสถานการณ์โดยยึดหลักมาตรฐานเอกภาพในการจัดการ และความยืดหยุ่นของโครงสร้างองค์กรการจัดการในภาวะฉุกเฉิน

**(๓.๓) บทบาทหน้าที่ภายในโครงสร้างศูนย์ปฏิบัติการฉุกเฉินเทศบาลตำบลเขื่อนบางลาง** มีดังนี้

**(๓.๓.๑) คณะที่ปรึกษา/ผู้เชี่ยวชาญ** มีหน้าที่ ให้ข้อเสนอแนะ คำแนะนำ ข้อมูลทางวิชาการ การสังเคราะห์แนวโน้มสถานการณ์ และเทคนิคการปฏิบัติที่เกี่ยวข้องกับเหตุการณ์สาธารณภัยที่เกิดขึ้น โดยให้คำนึงถึงความปลอดภัยในการปฏิบัติงานเป็นสำคัญ พร้อมทั้งปฏิบัติหน้าที่อื่นใดตามที่ผู้อำนวยการท้องถิ่นเห็นสมควร

**(๓.๓.๒) ศูนย์ข้อมูลประชาสัมพันธ์ร่วม** มีหน้าที่ ประสานข้อมูลเหตุการณ์กับส่วนต่างๆเพื่อสื่อสารและประชาสัมพันธ์ข้อมูลข่าวสารให้กับประชาชนและสื่อมวลชน รวมทั้งปฏิบัติการทางจิตวิทยามวลชน

**(๓.๓.๓) ส่วนปฏิบัติการ** มีหน้าที่ ปฏิบัติการลดอันตรายที่เกิดขึ้นโดยเร็ว โดยรักษาชีวิตและปกป้องทรัพย์สิน เข้าควบคุมสถานการณ์ ฟื้นฟูสู่สภาวะปกติ ค้นหาและกู้ภัย กู้ชีพ รักษาพยาบาล การแพทย์และสาธารณสุข รักษาความสงบเรียบร้อย การจราจร ผจญเพลิง โครงสร้างพื้นฐาน สารเคมี และวัตถุอันตราย กัมมันตรังสี ส่งกำลังบำรุง การขนส่ง อพยพ และบริหารจัดการผู้เสียชีวิต

**(๓.๓.๔) ส่วนอำนวยการ** มีหน้าที่ ติดตามสถานการณ์ วิเคราะห์แนวโน้มสถานการณ์ แจ้งเตือนภัย รวบรวม ประสานข้อมูล และประเมินความต้องการและความจำเป็นในการ

สนับสนุนทรัพยากร ในภาวะฉุกเฉิน รวมถึงจัดเตรียมเอกสารและวางแผนเผชิญเหตุโดยใช้ข้อมูลที่ได้รับจากส่วนปฏิบัติการเป็นฐานดำเนินการ พร้อมทั้งให้การสนับสนุนสถานที่ปฏิบัติงานแก่กองอำนวยการป้องกันและบรรเทาสาธารณภัย เทศบาลตำบลเขื่อนบางลาง/ศูนย์ปฏิบัติการฉุกเฉิน เทศบาลตำบลเขื่อนบางลาง ฯลฯ

**(๓.๓.๕) ส่วนสนับสนุน** มีหน้าที่ ดังนี้

(๕.๑) ตอบสนองการร้องขอรับการสนับสนุนในทุกๆ ด้านที่จำเป็น เพื่อให้การจัดการในภาวะฉุกเฉินดำเนินไปอย่างมีประสิทธิภาพและประสิทธิผล ได้แก่ สงเคราะห์ช่วยเหลือผู้ประสบภัย สาธารณูปโภค สาธารณูปการ บริการสังคม พลังงาน บริหารจัดการศูนย์พักพิงชั่วคราว พื้นฟูพื้นที่ประสบภัย ฟื้นฟูทรัพยากรธรรมชาติและสิ่งแวดล้อม การฟื้นฟู และงานชุมชน

(๕.๒) ตอบสนองการร้องขอรับการสนับสนุนในด้านงบประมาณ การเงินและการบัญชี และการรับบริจาค ฯลฯ

ทั้งนี้ การจัดบุคลากรประจำศูนย์ปฏิบัติการฉุกเฉินท้องถิ่นรายละเอียดตามแผนภาพที่ ๕-๒ : (ตัวอย่าง) การจัดบุคลากรประจำศูนย์ปฏิบัติการฉุกเฉินท้องถิ่น

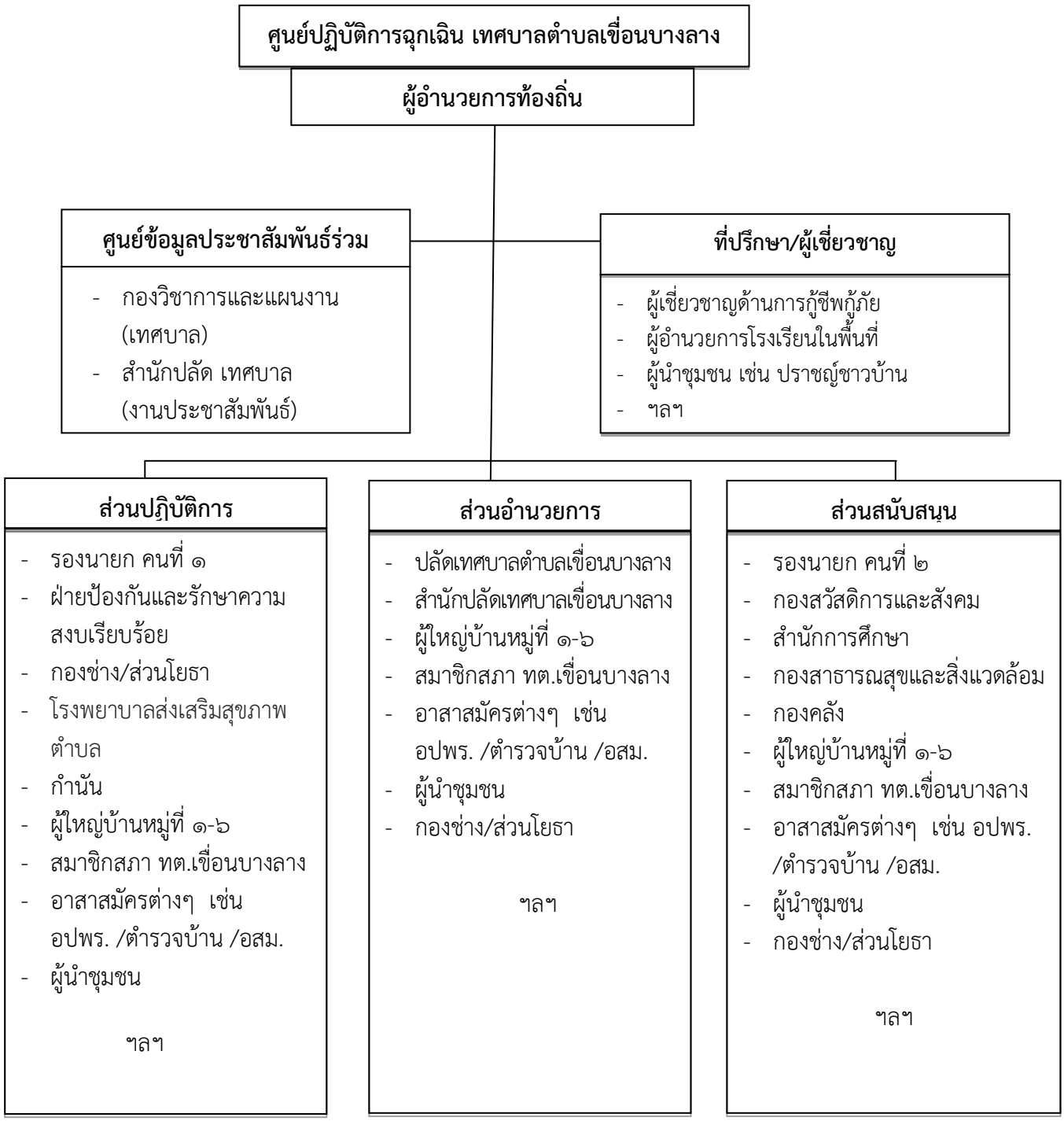


**แผนภาพที่ ๕-๒ : การจัดบุคลากรประจำศูนย์ปฏิบัติการฉุกเฉินท้องถิ่น**

หมายเหตุ : การจัดบุคลากรประจำศูนย์ปฏิบัติการฉุกเฉินท้องถิ่นปรับได้ตามความเหมาะสม ขึ้นอยู่กับสถานการณ์และความรุนแรงของสาธารณภัย และตามที่ผู้อำนวยการท้องถิ่นเห็นสมควร เพื่อประโยชน์ในการบริหารจัดการสาธารณภัยในพื้นที่

**(๓.๔) ผู้มีอำนาจหน้าที่ในการป้องกันและบรรเทาสาธารณภัย และผู้ที่เกี่ยวข้องอย่างเป็นเอกภาพและชัดเจนแต่ละระดับ ตั้งแต่ระดับประเทศ ระดับจังหวัด อำเภอ และระดับท้องถิ่น** (ตามแผนภาพที่ ๕-๓)

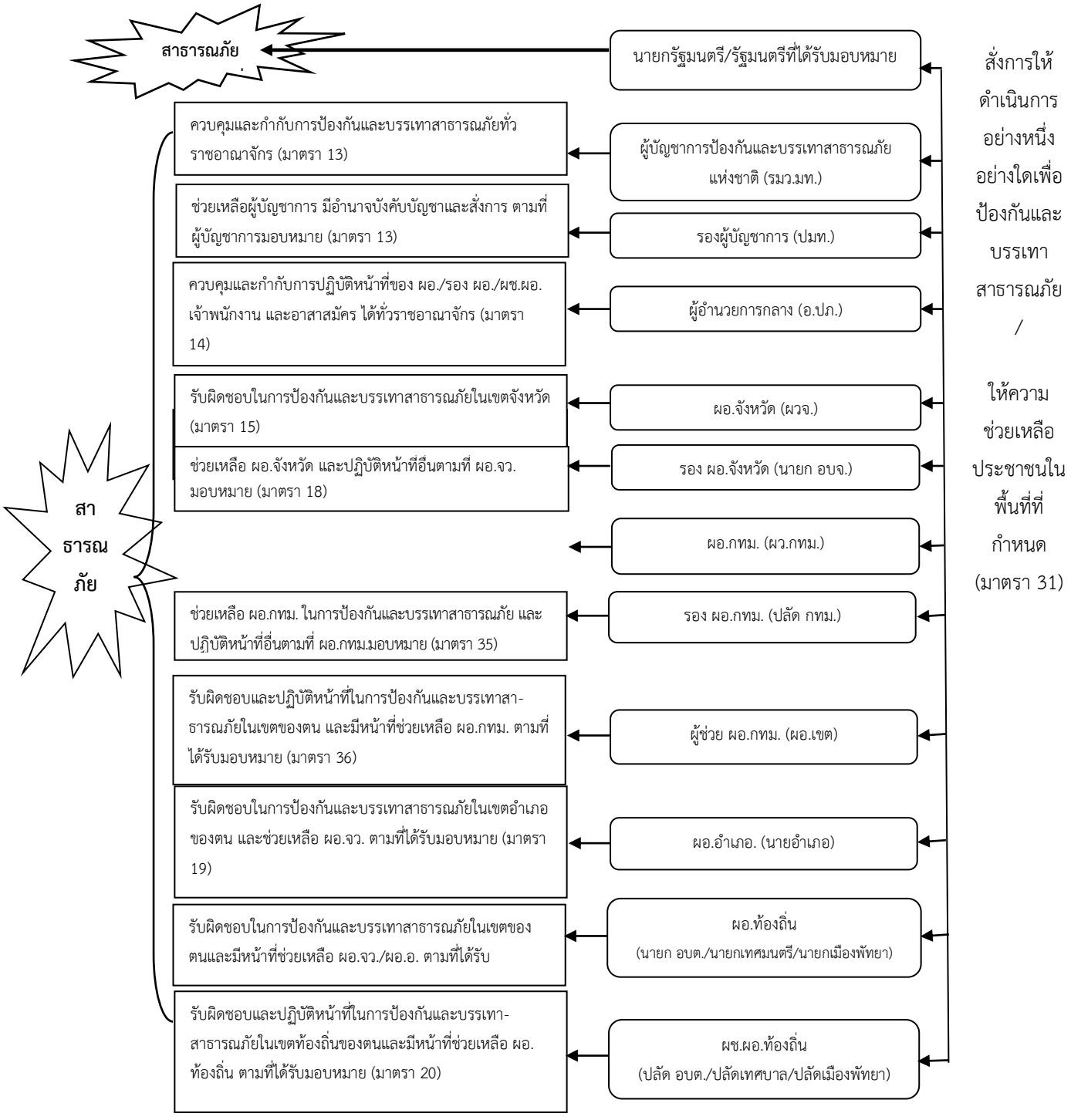


**แผนภาพที่ ๕-๓ : การกำหนดบุคคลผู้มีอำนาจในการป้องกันและบรรเทาสาธารณภัย ตามพระราชบัญญัติป้องกันและบรรเทาสาธารณภัย พ.ศ. ๒๕๕๐**

**(๔) แนวทางปฏิบัติในการประกาศเขตพื้นที่ประสบสาธารณภัยและการประกาศเขตให้การช่วยเหลือผู้ประสบภัยตามระเบียบกระทรวงการคลังฯ**

**(๔.๑) การประกาศเขตพื้นที่ประสบสาธารณภัย**

กรณีเกิดสาธารณภัยตามนิยามของมาตรา ๔ แห่งพระราชบัญญัติป้องกันและบรรเทาสาธารณภัย พ.ศ. ๒๕๕๐ ซึ่งปรากฏชัดเป็นที่ทราบโดยทั่วไปในเขตพื้นที่นั้น ให้มีการประกาศเขตพื้นที่ประสบสาธารณภัยทันที หรือในกรณีเพื่อประโยชน์ต่อการจัดการสาธารณภัยในเขตพื้นที่ดังกล่าวตามข้อเท็จจริงที่ปรากฏและใช้เป็นหลักฐานยืนยันถึงข้อเท็จจริงเกี่ยวกับสาธารณภัยที่เกิดขึ้น เพื่อให้ส่วนราชการ หน่วยงาน องค์กรปกครองส่วนท้องถิ่น และภาคเอกชน สามารถดำเนินการให้ความช่วยเหลือผู้ประสบภัยได้ตามระเบียบกฎหมายที่เกี่ยวข้องก็สามารถออกประกาศเขตพื้นที่ประสบสาธารณภัยได้ โดยมีแนวทางการปฏิบัติ ดังนี้

(๔.๑.๑) เมื่อเกิดเหตุสาธารณภัยในพื้นที่ใดให้กองอำนวยการป้องกันและบรรเทาสาธารณภัยอำเภอและหรือกองอำนวยการป้องกันและบรรเทาสาธารณภัยเทศบาล/องค์การบริหารส่วนตำบล ตรวจสอบข้อเท็จจริงและรายงานสถานการณ์สาธารณภัยที่เกิดขึ้น ให้กองอำนวยการป้องกันและบรรเทาสาธารณภัยจังหวัดยะลา ทราบ เพื่อเป็นข้อมูลประกอบการตัดสินใจประกาศเขตพื้นที่ประสบภัย

(๔.๑.๒) เมื่อเกิดสาธารณภัยขึ้นและส่งผลกระทบต่อสาธารณชน และก่อให้เกิดอันตรายต่อชีวิต ร่างกาย หรือก่อให้เกิดความเสียหายแก่ทรัพย์สินของประชาชน ในพื้นที่ ให้ผู้อำนวยการจังหวัดประกาศเขตพื้นที่ประสบภัยสาธารณภัยตามดุลพินิจ โดยมีแนวทางการประกาศ ดังนี้

(๑) ระบุประเภทสาธารณภัย

(๒) สาเหตุการเกิดสาธารณภัย

(๓) ช่วงเวลา ที่เกิดสาธารณภัย

(๔) พื้นที่ที่เกิดสาธารณภัย

(๕) ผลกระทบต่อสาธารณชนและก่อให้เกิดอันตรายต่อชีวิต ร่างกาย หรือก่อให้เกิดความเสียหายแก่ทรัพย์สินของประชาชน

เพื่อประโยชน์ในการจัดการสาธารณภัยในเขตพื้นที่ กำหนดให้มีการออกประกาศเขตพื้นที่ประสบสาธารณภัยได้ตามดุลยพินิจ เพื่อให้ส่วนราชการ หน่วยงาน องค์กรปกครองส่วนท้องถิ่น ภาคเอกชน สามารถให้ความช่วยเหลือผู้ประสบภัยได้ตามระเบียบกฎหมายที่เกี่ยวข้อง

| ระดับ | การจัดการ | ผู้ออกประกาศเขตพื้นที่ประสบสาธารณภัย |
|---|---|---|
| ๑ | สาธารณภัยขนาดเล็ก | ผู้อำนวยการอำเภอ ผู้อำนวยการท้องถิ่น ควบคุมและสั่งการ |
| ๒ | สาธารณภัยขนาดกลาง | ผู้อำนวยการจังหวัด ควบคุม สั่งการและบัญชาการ |
| ๓ | สาธารณภัยขนาดใหญ่ | ผู้บัญชาการป้องกันและบรรเทาสาธารณภัยแห่งชาติ ควบคุม สั่งการและบัญชาการ |
| ๔ | สาธารณภัยร้ายแรงอย่างยิ่ง | นายกรัฐมนตรี หรือรองนายกรัฐมนตรีซึ่งนายกรัฐมนตรีมอบหมาย มอบหมาย ควบคุม สั่งการและบัญชาการ |

ทั้งนี้ ผู้ประสบภัยอาจขอให้มีหนังสือรับรองพื้นที่ประสบภัย ทั้งที่เป็นบุคคล และนิติบุคคลได้ โดยให้กรมป้องกันและบรรเทาสาธารณภัย กำหนดรูปแบบ แนวทางปฏิบัติในการประกาศเขตพื้นที่ประสบสาธารณภัยและหนังสือรับรองผู้ประสบภัยประเภทบุคคลธรรมดาและนิติบุคคลตามมาตรา ๓๐ แห่งพระราชบัญญัติป้องกันและบรรเทาสาธารณภัย พ.ศ. ๒๕๕๐

**(๔.๒) การประกาศเขตการให้ความช่วยเหลือผู้ประสบภัยพิบัติกรณีฉุกเฉิน**

ตามระเบียบกระทรวงการคลัง ว่าด้วยเงินทดรองราชการเพื่อช่วยเหลือผู้ประสบภัยพิบัติกรณีฉุกเฉิน มีวัตถุประสงค์เพื่อให้ส่วนราชการนำเงินทดรองราชการมาใช้จ่ายในการให้ความช่วยเหลือหรือสนับสนุนการให้ความช่วยเหลือผู้ประสบภัยพิบัติเป็นกรณีเร่งด่วนตามความจำเป็นและเหมาะสม เมื่อเกิดภัยพิบัติกรณีฉุกเฉินขึ้นในท้องที่หนึ่งท้องที่ใด โดยมุ่งหมายที่จะบรรเทาความเดือดร้อนเฉพาะหน้าของผู้ประสบภัย

พิบัติ แต่มิได้มุ่งหมายที่จะชดใช้ความเสียหายให้แก่ผู้ใด ซึ่งการให้ความช่วยเหลือผู้ประสบภัยพิบัติให้ถือปฏิบัติตามระเบียบและหลักเกณฑ์ที่กระทรวงการคลังกำหนด

เมื่อภัยพิบัติกรณีฉุกเฉินเกิดขึ้นในท้องที่ใด ให้ผู้มีอำนาจดำเนินการประกาศให้ท้องที่นั้นเป็นเขตการให้ความช่วยเหลือผู้ประสบภัยพิบัติกรณีฉุกเฉิน ดังนี้

| พื้นที่ | ผู้มีอำนาจ |
|---|---|
| อำเภอ/เทศบาล | ผู้อำนวยการท้องถิ่น<br>มีอำนาจในการควบคุม สั่งการ และบัญชาการในการป้องกันและบรรเทาสาธารณภัยที่เกิดขึ้นในพื้นที่ หากสาธารณภัยที่เกิดขึ้นในพื้นที่เทศบาลตำบลเขื่อนบางลาง ลุกลามขยายเป็นวงกว้าง ประชาชนได้รับผลกระทบจำนวนมาก และผู้อำนวยการจังหวัดตัดสินใจยกระดับการจัดการสาธารณภัย |
| จังหวัด | ผู้ว่าราชการจังหวัดร่วมกับคณะกรรมการให้ความช่วยเหลือผู้ประสบภัยพิบัติจังหวัด (ก.ช.ภ.จ.)<br>หากไม่สามารถประชุม ก.ช.ภ.จ. ได้ทันท่วงที และผู้ว่าราชการจังหวัดเห็นว่าความเสียหายดังกล่าวเป็นไปตามหลักเกณฑ์ที่กระทรวงการคลังกำหนด ก็ให้มีอำนาจพิจารณาประกาศเขตการให้ความช่วยเหลือผู้ประสบภัยพิบัติกรณีฉุกเฉินไปก่อนได้โดยไม่ต้องขอความเห็นชอบจาก ก.ช.ภ.จ. |

การประกาศเขตการให้ความช่วยเหลือผู้ประสบภัยพิบัติกรณีฉุกเฉินต้องกำหนดพื้นที่และระยะเวลาของการให้ความช่วยเหลือผู้ประสบภัยพิบัตินั้นด้วย ทั้งนี้ ให้เป็นไปตามหลักเกณฑ์ วิธีการและเงื่อนไขที่กรมป้องกันและบรรเทาสาธารณภัยกำหนด โดยความเห็นชอบของกระทรวงการคลัง

**(๕) แนวทางปฏิบัติในการตัดสินใจยกระดับการจัดการสาธารณภัย**

ให้ผู้บัญชาการหรือผู้อำนวยการใช้เกณฑ์หรือเงื่อนไขดังต่อไปนี้ ประกอบการพิจารณายกระดับการจัดการสาธารณภัย ดังนี้

| เกณฑ์/เงื่อนไข | ข้อมูลที่ใช้ระบุเงื่อนไข |
|---|---|
| **(๑) พื้นที่** | พื้นที่ใช้สอยในลักษณะต่าง ๆ ที่ได้รับผลกระทบ และความเสียหาย<br>(๑.๑) พื้นที่ทางการเกษตรและปศุสัตว์<br>(๑.๒) พื้นที่ธุรกิจ อุตสาหกรรม และการประกอบการ<br>(๑.๓) พื้นที่อยู่อาศัย (จำนวนหลังคาเรือน)<br>(๑.๔) พื้นที่ทางธรรมชาติ |
| **(๒) ประชากร** | จำนวนและลักษณะของประชากรในพื้นที่ที่ได้รับผลกระทบ<br>(๒.๑) จำนวนผู้ได้รับผลกระทบ<br>(๒.๒) จำนวนผู้อพยพ<br>(๒.๓) จำนวนผู้ได้รับบาดเจ็บและเสียชีวิต |
| **(๓) ความซับซ้อน** | ความยากง่าย สถานการณ์แทรกซ้อน และเงื่อนไขทางเทคนิคของสถานการณ์<br>(๓.๑) ความรุนแรงของภัย ความเฉพาะเจาะจงทางเทคนิคของภัย การเกิดภัยต่อเนื่อง<br>(๓.๒) ความเสียหายที่เกิดขึ้นหรือส่งผลกระทบต่อสาธารณูปโภคพื้นฐาน สถานที่สำคัญ และเส้นทางการให้ ความช่วยเหลือ<br>(๓.๓) การคาดการณ์การขยายตัวของภัย พื้นที่ที่จะเสียหายต่อไป ระยะเวลาที่การดำเนินกิจกรรมปกติที่ต้องหยุดชะงัก ระยะเวลาที่ต้อง |

| เกณฑ์/เงื่อนไข | ข้อมูลที่ใช้ระบุเงื่อนไข |
|---|---|
| | ใช้ในการตอบสนองต่อสถานการณ์ และระยะเวลาที่ต้องช่วยฟื้นฟูเบื้องต้น |
| **(๔) ศักยภาพด้านทรัพยากร** | ความสามารถในการปฏิบัติงานจากทรัพยากร<br>(๔.๑) กำลังคน ทั้งของหน่วยงานหลักและหน่วยงานสนับสนุน พร้อมทั้งอาสาสมัครหน่วยต่าง ๆ<br>(๔.๒) เครื่องมือ อุปกรณ์ ยานพาหนะ และอุปกรณ์พิเศษต่าง ๆ ที่ต้องใช้ตามแต่ลักษณะทางเทคนิคของภัย<br>(๔.๓) ปัจจัยยังชีพสำหรับแจกจ่ายแก่ผู้ได้รับผลกระทบของหน่วยงานหลักและจากการสนับสนุนจากภาคีหลัก<br>(๔.๔) แหล่งที่มาและจำนวนเงินงบประมาณจากหน่วยงานในพื้นที่ |
| **(๕) การพิจารณาตัดสินใจของผู้บัญชาการ/ผู้อำนวยการ** | ดุลยพินิจจากการประเมินสถานการณ์จากเงื่อนไขต่าง ๆ<br>(๕.๑) ขอบเขตการปกครอง<br>(๕.๒) การประเมินศักยภาพในการจัดการสาธารณภัย |

ทั้งนี้ ให้ใช้เกณฑ์เงื่อนไขทางด้านพื้นที่/ประชากร/ความซับซ้อน/ศักยภาพด้านทรัพยากร และวิจารณญาณหรือดุลยพินิจของผู้อำนวยการอย่างใดอย่างหนึ่ง หรือหลายอย่างประกอบกันเป็นเกณฑ์ในการนำเสนอเพื่อยกระดับการจัดการสาธารณภัย

**(๖) แนวทางการปฏิบัติในการอพยพ**

เมื่อเกิดหรือคาดว่าจะเกิดสาธารณภัยขึ้นในพื้นที่ใด และการอาศัยอยู่ในเขตพื้นที่นั้นจะเป็นอันตราย ให้ผู้มีอำนาจตามมาตรา ๒๘ แห่งพระราชบัญญัติป้องกันและบรรเทาสาธารณภัย พ.ศ. ๒๕๕๐ มีอำนาจสั่งอพยพผู้ซึ่งอยู่ในพื้นที่นั้น ออกไปจากพื้นที่อย่างเป็นระเบียบ ทั้งนี้ ให้ดำเนินการอพยพก่อนเกิดสาธารณภัย และจัดให้มีกำลังเจ้าหน้าที่เข้ารักษาความสงบเรียบร้อย เพื่อป้องกันทรัพย์สินของประชาชน โดยให้ผู้นำชุมชนและหน่วยงานปฏิบัติตามขั้นตอน ดังนี้

**(๖.๑) การอพยพเคลื่อนย้าย**

(๖.๑.๑) การตัดสินใจอพยพ

(๑) ในเขต เทศบาลตำบลเขื่อนบางลาง กำหนดให้นายกเทศมนตรีตำบลเขื่อนบางลาง ในฐานะผู้อำนวยการท้องถิ่น หรือผู้ได้รับมอบหมายเป็นผู้ตัดสินใจและควบคุมการอพยพประชาชนออกจากพื้นที่ประสบภัย โดยมีปลัดเทศบาล เทศบาลตำบลเขื่อนบางลาง ในฐานะผู้ช่วยผู้อำนวยการท้องถิ่นเป็นผู้ช่วย

(๒) ในเขตพื้นที่หมู่บ้าน กำหนดให้ผู้ใหญ่บ้านแต่ละหมู่บ้านเป็นผู้ตัดสินใจและควบคุมการอพยพประชาชนออกจากพื้นที่ประสบภัย โดยมีผู้ช่วยผู้ใหญ่บ้านและสมาชิกสภาเทศบาลตำบลเขื่อนบางลาง เป็นผู้ช่วย ทุกขั้นตอนการปฏิบัติต้องประสานการปฏิบัติและรายงานสถานการณ์ไปยังนายกเทศมนตรีตำบลเขื่อนบางลาง ในฐานะผู้อำนวยการท้องถิ่น เบอร์โทรศัพท์ ๐-๗๓๒๘-๑๐๑๒

(๖.๑.๒) เมื่อได้รับข้อมูลข่าวสารแจ้งเตือน ให้แจ้งประชาชนต้องเตรียมตัวไว้ให้พร้อมสำหรับการอพยพ โดยจัดเตรียมกระเป๋าที่มีของมีค่า เงินสด เอกสารสำคัญ ของใช้จำเป็นส่วนตัว ยารักษาโรค อาหาร น้ำดื่ม เท่าที่จำเป็น รวมทั้งดูแลสภาพจิตใจในครอบครัวให้อยู่ในความสงบ ก่อนออกจากบ้านเรือนต้องปิดบ้านเรือนให้มิดชิดที่สุดเท่าที่จะทำได้ และเดินทางไปรวมกัน ณ จุดนัดหมายประจำชุมชนโดยเร็ว

(๖.๑.๓) หน่วยอพยพ ต้องศึกษาเส้นทางที่จะเข้าสู่พื้นที่เป้าหมาย และตรวจสอบสภาพของยานพาหนะสำหรับการอพยพให้พร้อมปฏิบัติหน้าที่อยู่ตลอดเวลา รวมทั้งติดต่อประสานงานกับผู้นำชุมชนหรือผู้นำหมู่บ้านทุกระยะ ประชาสัมพันธ์ให้คำแนะนำในขั้นตอนการอพยพต่อผู้อพยพ

(๖.๑.๔) จัดลำดับความสำคัญของผู้อพยพ โดยแบ่งกลุ่มผู้อพยพที่ต้องได้รับการดูแลเป็นพิเศษ (กลุ่มเปราะบาง) เช่น กลุ่มผู้ป่วยทุพพลภาพ คนพิการ คนชรา เด็ก สตรี ควรได้รับการพิจารณาให้อพยพไปก่อน เป็นต้น กรณีเด็ก บิดาและมารดาควรอพยพไปด้วยกันทั้งครอบครัว และควรอพยพเป็นกลุ่ม

(๖.๑.๕) จัดให้มีสถานที่ปลอดภัยและที่พักพิงชั่วคราวแก่ผู้อพยพและเจ้าหน้าที่ โดยจัดระเบียบพื้นที่พักพิงให้เหมาะสมเป็นสัดส่วนและมีระบบสุขาภิบาล โดยให้กองอำหน่วยการป้องกันและบรรเทาสาธารณภัยเทศบาลตำบลเขื่อนบางลาง เป็นหน่วยงานรับผิดชอบหลัก

(๖.๑.๖) การบริหารจัดการศูนย์พักพิงชั่วคราว และสนับสนุนกิจกรรมด้านสังคมสงเคราะห์ เพื่อการฟื้นฟูด้านสังคมและจิตใจให้แก่ผู้ประสบภัย และผู้ประสบปัญหาทางสังคม โดยให้โดยให้กองอำหน่วยการป้องกันและบรรเทาสาธารณภัยเทศบาลตำบลเขื่อนบางลาง เป็นหน่วยงานรับผิดชอบหลัก

(๖.๑.๗) จัดระเบียบการจราจรชั่วคราวในพื้นที่ที่เกิดสาธารณภัยและพื้นที่ใกล้เคียง รวมทั้ง จัดระเบียบการจราจรในพื้นที่พักพิงชั่วคราวเพื่อรองรับการอพยพ เพื่อเป็นการรักษาความปลอดภัยในชีวิต และทรัพย์สินของประชาชนและส่วนราชการ และสามารถดำเนินการอพยพเคลื่อนย้าย เป็นไปอย่างมีระบบ สามารถระงับการแตกตื่นเสียขวัญของประชาชนไปสู่สถานที่ปลอดภัยได้อย่างมีประสิทธิภาพ โดยให้กองอำหน่วยการป้องกันและบรรเทาสาธารณภัยเทศบาลตำบลเขื่อนบางลาง เป็นหน่วยงานรับผิดชอบหลัก

(๖.๑.๘) ให้ความช่วยเหลือผู้อพยพในการขนย้ายทรัพย์สินของใช้ในพื้นที่ที่เกิดสาธารณภัยและพื้นที่ใกล้เคียงตามที่ได้รับการร้องขอ โดยให้กองอำหน่วยการป้องกันและบรรเทาสาธารณภัยเทศบาลตำบลเขื่อนบางลาง เป็นหน่วยงานรับผิดชอบหลักหากไม่เพียงพอประสานหน่วยงานทหารในพื้นที่

(๖.๑.๙) ให้มีการจัดทำทะเบียนเพื่อตรวจสอบจำนวนผู้อพยพและผู้ที่ยังติดค้างในพื้นที่ โดยให้กองอำหน่วยการป้องกันและบรรเทาสาธารณภัยเทศบาลตำบลเขื่อนบางลางเป็นหน่วยงานรับผิดชอบหลัก

(๖.๑.๑๐) จัดให้มีการบริการด้านการแพทย์และสาธารณสุขในพื้นที่อพยพ โดยให้ รพ.สต. และโรงพยาบาลในเขตพื้นที่ ร่วมกันดำเนินการ

(๖.๑.๑๑) จัดให้มีระบบการรักษาความสงบเรียบร้อยของพื้นที่รองรับการอพยพ โดยจัดกำลังเจ้าหน้าที่ตำรวจและอาสาสมัครตามความเหมาะสม

(๖.๑.๑๒) จัดให้มีเจ้าหน้าที่ประสานงานกับเจ้าหน้าที่ตำรวจในพื้นที่เพื่อจัดกำลังดูแลบ้านเรือนและทรัพย์สินของผู้อพยพเป็นระยะๆ หากกำลังเจ้าหน้าที่ตำรวจไม่เพียงพอ ให้ใช้กำลังสนับสนุนจากอาสาสมัครป้องกันภัยฝ่ายพลเรือน (อปพร.) หรือจัดหาอาสาสมัครจากประชาชน แต่หากสถานการณ์ล่อแหลมเสี่ยงต่อการสูญเสียชีวิตห้ามเจ้าหน้าที่/อาสาสมัครออกปฏิบัติหน้าที่ในพื้นที่เสี่ยงโดยเด็ดขาดจนกว่าสถานการณ์จะบรรเทาความรุนแรงลง และสามารถเข้าไปตรวจในพื้นที่ได้ โดยไม่มีความเสี่ยง พร้อมทั้งให้มีการประชาสัมพันธ์ให้ผู้อพยพทราบสถานการณ์อย่างต่อเนื่องและทั่วถึง

(๖.๑.๑๓) จัดหาพื้นที่รองรับสำหรับการอพยพสัตว์เลี้ยง โดยขอให้สำนักงานปศุสัตว์อำเภอร่วมกับกองอำหน่วยการป้องกันและบรรเทาสาธารณภัยเทศบาลตำบลเขื่อนบางลาง ดำเนินการสำรวจ จัดทำบัญชี ประชาชนผู้เลี้ยงสัตว์ และผู้ประกอบการ รวมทั้ง จัดเตรียมยานพาหนะ เครื่องจักรกล สำหรับใช้ในการอพยพ หากไม่เพียงพอให้ประสานงานหน่วยงานที่มีเครื่องจักรกล ยานพาหนะ

**(๖.๒) การยกเลิกสถานการณ์**

(๖.๒.๑) ให้ติดตามความเคลื่อนไหวของสถานการณ์สาธารณภัยอย่างใกล้ชิดและต่อเนื่อง พร้อมทั้งตรวจสอบข้อมูลจากทุกแหล่งจนแน่ใจ และมีการยืนยันความชัดเจนว่าสถานการณ์คลี่คลายกลับสู่ภาวะปกติแล้ว ให้ผู้อำนวยการท้องถิ่นรายงานข้อมูลให้ผู้อำนวยการอำเภอทราบ เพื่อประกาศยุติสถานการณ์สาธารณภัยในพื้นที่ และประชาสัมพันธ์ให้ประชาชนทราบถึงสถานการณ์เป็นระยะๆ เพื่อป้องกันความสับสน พร้อมทั้ง ให้มีการยืนยันความชัดเจนถึงการยกเลิกสถานการณ์ และแจ้งให้ผู้อพยพเตรียมพร้อมในการอพยพกลับสู่พื้นที่อยู่อาศัยต่อไป

(๖.๒.๒) เมื่อได้รับการยืนยันอย่างชัดเจนจากผู้อำนวยการท้องถิ่น ผู้อำนวยการอำเภอตามลำดับ หรือผู้ที่ได้รับมอบหมายให้ประกาศยุติสถานการณ์ว่าสาธารณภัยได้สิ้นสุดลงแล้ว ให้แจ้งข้อมูลดังกล่าวให้ผู้อพยพทราบเพื่อเตรียมพร้อมในการอพยพกลับสู่ที่ตั้งต่อไป

(๖.๒.๓) เมื่อยกเลิกหรือปิดศูนย์ปฏิบัติการฉุกเฉินของ เทศบาลตำบลเขื่อนบางลาง ให้ส่งมอบภารกิจที่ต้องดำเนินการต่อให้หน่วยงานที่รับผิดชอบตามภารกิจของหน่วยงานนั้นต่อไป เพื่อความต่อเนื่องในการปฏิบัติงาน

**(๖.๓) การอพยพกลับ**

เมื่อประชาชนได้รับแจ้งข่าวการยกเลิกสถานการณ์สาธารณภัยอย่างชัดเจนให้ผู้นำชุมชนหรือผู้นำกลุ่มอพยพรีบแจ้งผู้อพยพเพื่อเตรียมความพร้อมสำหรับการอพยพกลับและรอรับการแจ้งจุดอพยพกลับโดยการจัดระเบียบและลำดับก่อนหลังของการอพยพกลับอย่างเป็นระบบไปสู่พื้นที่อยู่อาศัยเดิม พร้อมทั้งประสานงานกับเจ้าหน้าที่ที่รับผิดชอบควบคุมดูแลการอพยพกลับ

**(๖.๔) การอพยพส่วนราชการ และองค์กรปกครองส่วนท้องถิ่น**

ให้ศูนย์ปฏิบัติการฉุกเฉิน เทศบาลตำบลเขื่อนบางลาง แบ่งประเภทของส่วนราชการและองค์กรปกครองส่วนท้องถิ่นที่จะอพยพมาอยู่ในพื้นที่ปลอดภัยตามลำดับและความจำเป็นเร่งด่วน พร้อมทั้งกำหนดพื้นที่รองรับการอพยพส่วนราชการ ครอบครัวส่วนราชการ และองค์กรปกครองส่วนท้องถิ่นไว้ล่วงหน้า โดยการดำเนินการอพยพให้เป็นไปตามแผนอพยพส่วนราชการ เพื่อให้สามารถบริการประชาชนได้ตามปกติ

## กลยุทธ์ที่ 2 พัฒนาระบบและเครื่องมือสนับสนุนการเผชิญเหตุ

**(๑) แนวทางปฏิบัติในการสื่อสารและโทรคมนาคม**

**(๑.๑) การเตรียมความพร้อมด้านการสื่อสารและโทรคมนาคม**

การเตรียมความพร้อมด้านระบบและเครื่องมือสื่อสาร เทศบาลตำบลเขื่อนบางลาง มอบหมายให้ปลัดเทศบาลตำบลเขื่อนบางลางเป็นผู้กำกับดูแลและใช้งานความถี่วิทยุ.....-.....เพื่อใช้เป็นความถี่วิทยุกลางสำหรับติดต่อประสานงานระหว่างหน่วยงานของส่วนราชการ รัฐวิสาหกิจ และภาคเอกชน สำหรับการประสานงาน ด้านการป้องกันและบรรเทาสาธารณภัย ตลอดจนกิจการอื่นๆ ในภาวะปกติ และในภาวะไม่ปกติ โดยกำหนดให้ปลัดเทศบาลตำบลเขื่อนบางลางเป็นผู้ควบคุมดูแลการใช้งานภายใน เทศบาลตำบลเขื่อนบางลาง

**(๑.๒) การปฏิบัติงานด้านสื่อสารและโทรคมนาคมกรณีเกิดเหตุฉุกเฉิน**

(๑.๒.๑) จัดตั้งศูนย์สื่อสารและจัดให้มีระบบสื่อสารหลัก ระบบสื่อสารรอง และระบบสื่อสารอื่นๆ ที่จำเป็นให้ใช้งานได้ตลอด ๒๔ ชั่วโมง ให้สามารถเชื่อมโยงระบบสื่อสารดังกล่าวกับหน่วยงานอื่นได้ตามปกติ โดยเร็วอย่างทั่วถึงทุกพื้นที่

(๑.๒.๒) ใช้โครงข่ายสื่อสารทางโทรศัพท์ โทรสาร และวิทยุสื่อสารเป็นหน่วยงานหลัก

- หน่วยงานหลักที่วางระบบสื่อสารในภาวะฉุกเฉิน ได้แก่หมายเลขโทรศัพท์ ๐-๗๓๒๘-๑๐๑๒ โทรสาร ๐-๗๓๒๘-๑๐๑๒

| ลำดับที่ | ชื่อหน่วยงาน | นามเรียกขาน | ความถี่วิทยุ | โทรศัพท์ | โทรสาร | หมายเหตุ |
|---|---|---|---|---|---|---|
| ๑ | นายกเทศมนตรีตำบลเขื่อนบางลาง | | | ๐-๗๓๒๘-๑๐๑๒ | ๐-๗๓๒๘-๑๐๑๒ | |
| ๒ | รองนายกเทศมนตรีตำบลเขื่อนบางลาง | | | ๐๘-๙๕๙๕-๑๗๙๓ | ๐-๗๓๒๘-๑๐๑๒ | |
| ๓ | ปลัดเทศบาลตำบลเขื่อนบางลาง | | | ๐-๗๓๒๘-๑๐๑๒ | ๐-๗๓๒๘-๑๐๑๒ | |
| ๔ | นายอำเภอบันนังสตา | | | ๐-๗๓๒๘-๙๔๒๕ | ๐-๗๓๒๘-๙๔๒๕ | |
| ๕ | นายกเทศมนตรีตำบลบันนังสตาพื้นที่ข้างเคียง | | | ๐๘-๗๘๓๗-๓๓๖๐ | ๐-๗๓๒๘-๙๕๘๙ | |
| ๖ | ท้องถิ่นอำเภอบันนังสตา | | | ๐๘-๑๘๓๐-๓๕๔๘ | ๐-๗๓๒๘-๙๒๑๒ | |
| ๗ | ผกก.สถานีตำรวจภูธรอำเภอบันนังสตา | | | ๐-๗๓๒๘-๙๓๘๔ | ๐-๗๓๒๘-๙๓๘๔ | |
| ๘ | ผู้อำนวยการโรงพยาบาลบันนังสตา | | | ๐-๗๓๒๘-๙๑๔๒ | ๐-๗๓๒๘-๙๑๔๒ | |
| ๙ | สาธารณสุขอำเภอบันนังสตา | | | ๐๗-๓๒๘-๙๔๑๐ | ๐-๗๓๒๘-๙๔๑๐ | |
| ๑๐ | พัฒนาชุมชนอำเภอบันนังสตา | | | ๐-๗๓๒๘-๙๒๒๑ | ๐-๗๓๒๘-๙๒๒๑ | |
| ๑๑ | เกษตรอำเภอบันนังสตา | | | ๐-๗๓๒๘-๙๔๒๘ | ๐-๗๓๒๘-๙๒๒๙ | |

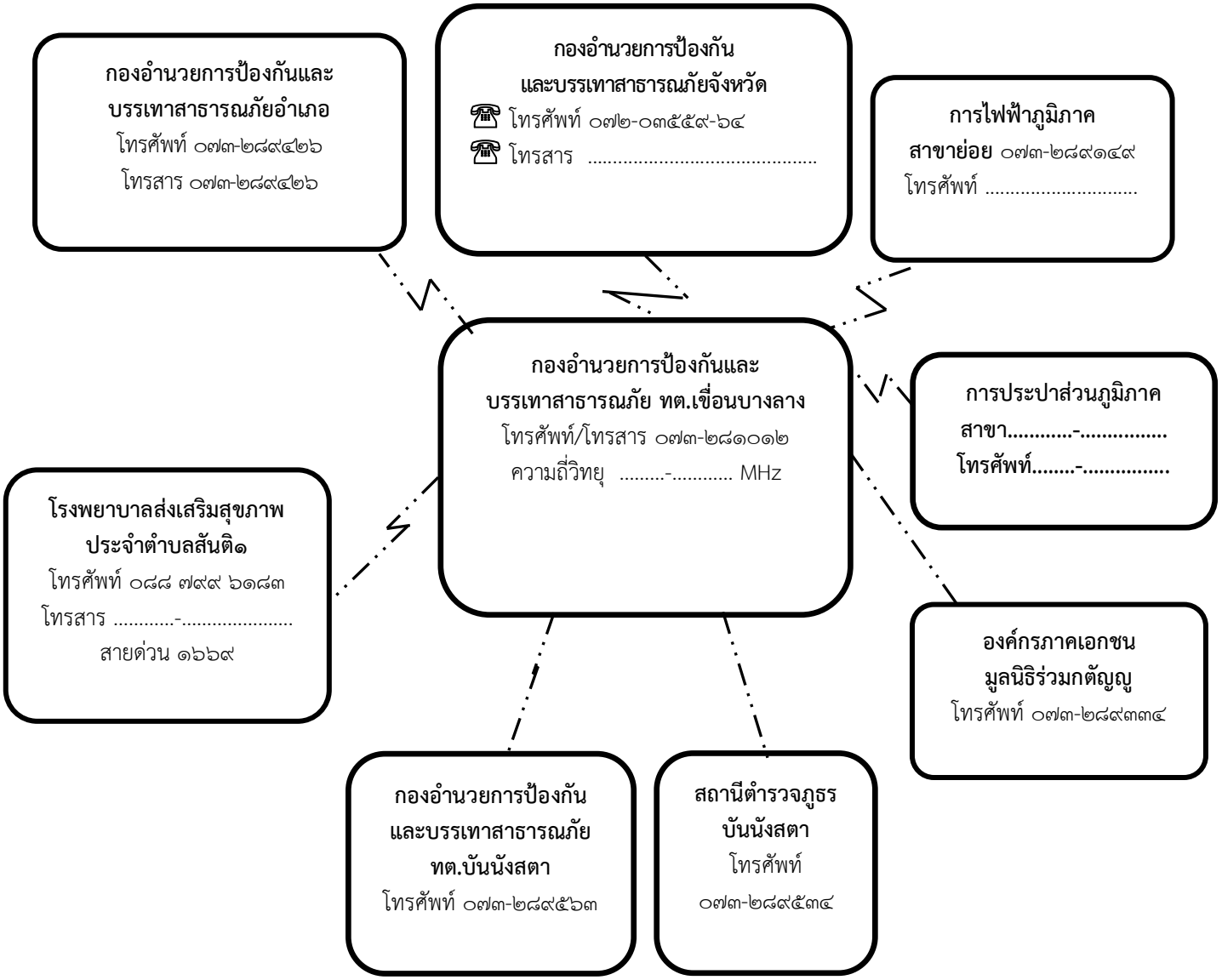


**แผนภาพที่ ๕-๔ : ผังสื่อสารในการป้องกันและบรรเทาสาธารณภัย เทศบาลตำบลเขื่อนบางลาง**

**(๒) แนวทางปฏิบัติในการเผยแพร่ประชาสัมพันธ์ข้อมูลข่าวสารในภาวะฉุกเฉิน**

ให้ฝ่ายประชาสัมพันธ์ของ เทศบาลตำบลเขื่อนบางลาง เป็นหน่วยงานหลัก ดำเนินการ ดังนี้

(๒.๑) เผยแพร่ข่าวสารที่คาดว่าจะเกิดหรือเกิดสาธารณภัยให้ส่วนราชการและประชาชนได้รับรู้และเข้าใจสถานการณ์ (Situation Awareness) ในทุกระยะการจัดการภัย โดยผ่านช่องทางการสื่อสารที่กำหนดไว้ เช่น โทรทัศน์ วิทยุ หอกระจายข่าว สื่อสังคมออนไลน์ ฯลฯ เพื่อให้ประชาชนเข้าถึงข้อมูลที่ถูกต้อง รวดเร็ว เป็นปัจจุบันและทันต่อเหตุการณ์ ซึ่งจะช่วยสร้างความเชื่อมั่น และลดความตื่นตระหนกที่เกิดจากการรับรู้และความเข้าใจที่ไม่ถูกต้อง

(๒.๒) จัดตั้งศูนย์ข้อมูลประชาสัมพันธ์ร่วม (Join Information Center : JIC) ณ พื้นที่ที่เกิดเหตุ ซึ่งอยู่ภายใต้การกำกับ ดูแล ของศูนย์ข้อมูลประชาสัมพันธ์ร่วม เพื่อทำหน้าที่ประสานข้อมูลข่าวสารสาธารณะที่เกี่ยวข้องกับการดำเนินกิจกรรมการจัดการเหตุฉุกเฉินและเป็นศูนย์ที่อยู่ใกล้ชิดกับเหตุการณ์ สามารถเข้าถึงข้อมูลที่มีการเปลี่ยนแปลงได้ตลอดเวลา จึงเป็นศูนย์กลางของการติดต่อสำหรับสื่อข่าวสารทุกประเภทที่ได้รับ

การกลั่นกรอง และรับรองข้อมูล เพื่อกระจายข้อมูลข่าวสารให้เกิดความถูกต้อง รวดเร็ว เป็นปัจจุบัน และต่อเนื่อง โดยให้เจ้าหน้าที่ข้อมูลข่าวสารสาธารณะควรต้องเข้ามาอยู่รวมกันในศูนย์ประสานข้อมูลร่วม

(๒.๓) ตรวจสอบยืนยันความถูกต้องของข้อมูลการเกิดภัยจากกำนัน ผู้ใหญ่บ้าน ผู้นำชุมชน อาสาสมัครแจ้งเตือนภัย กองอำนวยการป้องกันและบรรเทาสาธารณภัยระดับเหนือขึ้นไป รวมทั้งหน่วยงานที่เกี่ยวข้องก่อนแจ้งเตือนภัยผ่านช่องทางการสื่อสารทุกชนิด

(๒.๔) ดำเนินการแจ้งเตือนการเกิดภัยไปยังชุมชนพื้นที่ที่ประสบภัยและพื้นที่ข้างเคียง โดยสื่อข่ายการสื่อสาร เครื่องมืออุปกรณ์การเตือนภัยที่มีอยู่ของชุมชน เช่น วิทยุชุมชน หอกระจายข่าว หอเตือนภัย โทรโข่ง เป็นต้น

(๒.๕) ข้อมูลการแจ้งเตือนภัยนั้นต้องชัดเจน ทันเวลา ถูกต้อง และเข้าใจง่าย เป็นข้อมูลที่บอกถึงอันตรายที่กำลังเกิดขึ้นกับชีวิตและทรัพย์สิน อันได้แก่ ลักษณะ ขนาด จุดที่เกิดภัย รัศมีความเสียหายตามพื้นที่การปกครอง ช่วงเวลา ระยะเวลา ภัยจะรุนแรงยิ่งขึ้นหรือไม่ และประชาชนต้องปฏิบัติอย่างไร หรือต้องมีการอพยพหรือไม่ รวมทั้งวิธีการแจ้งเหตุ หมายเลขโทรศัพท์ และการสื่อสารอื่นๆ โดยแจ้งเตือนภัยจนกว่าสถานการณ์ภัยจะสิ้นสุด

(๒.๖) ในกรณีเกิดไฟฟ้าดับ การสื่อสาร เครื่องมือ สัญญาณเตือนภัยไม่สามารถใช้ได้ ให้ใช้สัญลักษณ์การเตือนภัย เช่น ธง นกหวีด หรือการเตือนภัยอื่นที่ได้มีการซักซ้อมความเข้าใจกับประชาชนไว้แล้ว

**(๓) แนวทางปฏิบัติในการบัญชาการเหตุการณ์ (Incident Command)**

ให้นำหลักการของระบบการบัญชาการเหตุการณ์ (Incident Command System : ICS) มาประยุกต์ใช้เป็นเครื่องมือในการสั่งการ ควบคุม และประสาน ความร่วมมือของแต่ละหน่วยงานในการจัดการในภาวะฉุกเฉิน และเป็นระบบปฏิบัติการในการระดมทรัพยากรไปยังที่เกิดเหตุเพื่อให้สามารถปกป้องชีวิต ทรัพย์สิน และสิ่งแวดล้อมเป็นไปอย่างมีประสิทธิภาพ และบรรลุวัตถุประสงค์ โดยให้ทุกส่วนราชการ หน่วยงาน และภาคเอกชนใช้ระบบบัญชาการเหตุการณ์เป็นระบบมาตรฐานในการจัดการในภาวะฉุกเฉิน เทศบาลตำบลเขื่อนบางลางได้กำหนดแนวทางปฏิบัติโดยใช้หลักการบัญชาการณ์เหตุการณ์ไว้ ดังนี้

**(๓.๑) วัตถุประสงค์การบัญชาการเหตุการณ์**

(๑) ความปลอดภัยทั้งผู้ประสบภัยและเจ้าหน้าที่ผู้ปฏิบัติงาน

(๒) ใช้ทรัพยากรในการปฏิบัติงานอย่างคุ้มค่า และมีประสิทธิภาพ

(๓) การจัดการสาธารณภัยมีประสิทธิผล

**(๓.๒) การปฏิบัติเมื่อเกิดสาธารณภัย**

**(๓.๒.๑) การรายงานตัวและทรัพยากรในการป้องกันและบรรเทาสาธารณภัย**

ให้เจ้าหน้าที่เจ้าพนักงาน และอาสาสมัครต่างๆ ที่มาร่วมปฏิบัติงานเข้ารายงานตัวที่ศูนย์ปฏิบัติการฉุกเฉินท้องถิ่นในพื้นที่ที่เกิดภัย ก่อนรับมอบภารกิจและพื้นที่รับผิดชอบไปปฏิบัติ

**(๓.๒.๒) การเข้าควบคุมสถานการณ์ คำนึงถึงหลักการ ดังนี้**

(๑) **การปฏิบัติการระยะ ๒๔ ชั่วโมงแรก** เน้นการค้นหาผู้รอดชีวิต การรักษาพยาบาลผู้บาดเจ็บ น้ำดื่ม อาหารปรุงสำเร็จ เสื้อผ้า ฯลฯ

(๒) **การปฏิบัติการระยะ ๒๔-๔๘ ชั่วโมง (๑-๒ วัน)** เน้นการค้นหาผู้รอดชีวิตและทรัพย์สิน สืบหาญาติ จัดตั้งศูนย์พักพิงชั่วคราว การรักษาพยาบาล การจัดการศพ อาหาร น้ำดื่ม ยารักษาโรค เครื่องครัว

(๓) **การปฏิบัติการระยะ ๔๘-๗๒ ชั่วโมง (๒-๓ วัน)** เน้นการค้นหาผู้รอดชีวิต การสืบหาญาติ การรักษาพยาบาล การจัดการศพ การสงเคราะห์เบื้องต้น เงินชดเชย การค้นหาทรัพย์สินและข้อมูลการให้ความช่วยเหลือ ฯลฯ

(๔) **การปฏิบัติการค้นหาหลังระยะ ๗๒ ชั่วโมงขึ้นไป (หลัง ๓ วันขึ้นไป)** ให้พิจารณาสนับสนุนการปฏิบัติการค้นหาระยะ ๑-๓ วันแรก โดยเน้นการช่วยเหลือชีวิตคนก่อน ตามด้วย

ทรัพย์สิน พร้อมทั้งสนับสนุนการปฏิบัติงานให้ครอบคลุมและทั่วถึง ตลอดจนการสับเปลี่ยนกำลังพลเพื่อให้สามารถปฏิบัติงานได้อย่างต่อเนื่อง ฯลฯ

**(๓.๒.๓) การควบคุมสถานการณ์และการเผชิญเหตุ**

เทศบาลตำบลเขื่อนบางลาง ได้วางแผนการเผชิญเหตุสาธารณภัยที่เกิดขึ้นอย่างเป็นระบบ โดยกำหนดโครงสร้างองค์กร ข้อมูลการสนับสนุนการตัดสินใจ การควบคุม การสั่งการ และการใช้แนวทางปฏิบัติที่เหมาะสมเพื่อให้การจัดการในภาวะฉุกเฉินเป็นไปอย่างมีประสิทธิภาพ ดังนี้

**(๑) การรับแจ้งเหตุและการรายงาน**

ให้ผู้รับผิดชอบจัดทำรายงานข้อเท็จจริงที่เกิดขึ้น ทั้งด้านสถานการณ์สาธารณภัย ด้านการปฏิบัติการระงับบรรเทาสาธารณภัย ด้านการให้ความช่วยเหลือ และด้านอื่นๆ ที่จำเป็น โดยคำนึงถึงความถูกต้อง ชัดเจน รวดเร็ว โดยให้ชุมชน/หมู่บ้านสำรวจความเสียหายและความต้องการเบื้องต้นตามแบบรายงานเหตุด่วนสาธารณภัย แล้วรายงานต่อกองอำนวยการป้องกันและบรรเทาสาธารณภัย เทศบาลตำบลเขื่อนบางลาง

**(๒) การประเมินสถานการณ์ในภาวะฉุกเฉิน** มีขั้นตอนดังต่อไปนี้

(๒.๑) นำข้อมูลที่ได้ทั้งหมดมาวิเคราะห์สถานการณ์สาธารณภัยที่เกิดขึ้น

(๒.๒) กำหนดแนวทางปฏิบัติ เลือกทางที่ดีที่สุดและมีความเสี่ยงน้อยที่สุด

(๒.๓) มีการคาดการณ์เพิ่มเติมในเรื่องปัจจัยความเสี่ยงที่เพิ่มขึ้น การขอรับการสนับสนุนเพิ่มเติม

(๒.๔) การจัดการข้อมูล ให้หัวหน้าทีมเป็นผู้นำในการสอบถามสำรวจข้อมูล สถานที่ สิ่งที่เป็นอันตรายต่อนักกู้ภัย พร้อมทั้งบันทึกวัน เวลา ชื่อที่อยู่ผู้ให้ข้อมูล และรายงานข้อมูลให้ศูนย์ปฏิบัติการฉุกเฉิน เทศบาลตำบลเขื่อนบางลาง ทราบ มีการบรรยายสรุปให้ลูกทีมทราบ กำหนดพื้นที่อันตราย พื้นที่ปฏิบัติการ พื้นที่ปลอดภัย รวมทั้งตัดระบบต่างๆ ได้แก่ แก๊ส ไฟฟ้า ประปา เป็นต้น ซึ่งเป็นอันตรายต่อนักกู้ภัย

(๒.๕) การสั่งการ ผู้สั่งการต้องเป็นคนเดียวที่สามารถชี้แจงการปฏิบัติได้ การสั่งการต้องชัดเจน ไม่คลุมเครือ มีความมั่นใจและเด็ดขาด หัวหน้าหน่วยหรือผู้ควบคุมชุดปฏิบัติการต้องรายงานตัว ต่อผู้อยู่ในเหตุการณ์ และต่อผู้บัญชาการเหตุการณ์ ณ จุดเกิดเหตุ ทั้งก่อนการปฏิบัติและภายหลังเสร็จสิ้นภารกิจ

(๒.๖) การรวบรวมข้อมูล ได้แก่ ปัญหาอุปสรรคข้อขัดข้อง สาเหตุของการเกิดเหตุการณ์ ผลการปฏิบัติ รวมทั้งแนวทางการแก้ไขและนำข้อเสนอแนะมาวิเคราะห์

**(๓) การจัดการในภาวะฉุกเฉิน**

เทศบาลตำบลเขื่อนบางลาง กำหนดโครงสร้างองค์กรปฏิบัติรับผิดชอบในการจัดการ สาธารณภัยในภาวะฉุกเฉินในแบบโครงสร้างของศูนย์ปฏิบัติการฉุกเฉิน เทศบาลตำบลเขื่อนบางลาง (การจัดการสาธารณภัยระดับ ๑) โดยมีผู้อำนวยการท้องถิ่นเป็นผู้อำนวยการศูนย์ปฏิบัติการฉุกเฉิน เทศบาลตำบลเขื่อนบางลาง มีอำนาจในการควบคุม สั่งการ และบัญชาการในการป้องกันและบรรเทาสาธารณภัยที่เกิดขึ้นในพื้นที่ หากสาธารณภัย ที่เกิดขึ้นในพื้นที่ เทศบาลตำบลเขื่อนบางลาง ลุกลามขยายเป็นวงกว้าง ประชาชนได้รับผลกระทบจำนวนมาก และผู้อำนวยการจังหวัดตัดสินใจยกระดับการจัดการสาธารณภัยของเทศบาลตำบลเขื่อนบางลาง เป็นการจัดการสาธารณภัยขนาดกลาง (ระดับ ๒) ศูนย์ปฏิบัติการฉุกเฉินท้องถิ่นเทศบาลตำบลเขื่อนบางลาง จะรับข้อสั่งการจากกองอำนวยการป้องกันและบรรเทาสาธารณภัยจังหวัดไปปฏิบัติ โดยได้กำหนดรูปแบบองค์กรปฏิบัติในระดับพื้นที่ ตามตารางที่ ๕-๑

**ตารางที่ ๕-๑ : รูปแบบองค์กรปฏิบัติในการป้องกันและบรรเทาสาธารณภัยระดับพื้นที่**

| ระดับการจัดการสาธารณภัย | องค์กรรับผิดชอบการจัดการสาธารณภัยในภาวะปกติ | องค์กรรับผิดชอบในภาวะฉุกเฉิน (เมื่อเกิดหรือคาดว่าจะเกิดสาธารณภัย) | ผู้บัญชาการ (ผู้มีอำนาจตามกฎหมาย) |
|---|---|---|---|
| **ระดับ ๑** (อำเภอ/เทศบาลเข้าควบคุมสถานการณ์) | กองอำนวยการป้องกันและบรรเทาสาธารณภัยองค์กรปกครองส่วนท้องถิ่นแห่งพื้นที่ - กอปภ.ทต. ๑ แห่ง | - ศูนย์ปฏิบัติการฉุกเฉินท้องถิ่น โดย กอปภ.อปท. จัดตั้ง | ผู้อำนวยการท้องถิ่น |
| | กองอำนวยการป้องกันและบรรเทาสาธารณภัยอำเภอ (กอปภ.อ.) จำนวน ๑ แห่ง | - ศูนย์ อปพร. ๑ แห่ง เทศบาลตำบลเขื่อนบางลาง | ผู้อำนวยการอำเภอ |

**(๔) การค้นหาและช่วยชีวิต**

- กำหนดเขตและกันเขตพื้นที่ประสบภัย ห้ามไม่ให้ผู้ที่ไม่มีหน้าที่และความรับผิดชอบเข้าพื้นที่ประสบภัย
- สนธิกำลังเข้าปฏิบัติการค้นหาช่วยเหลือผู้ประสบภัยโดยเร็ว โดยสั่งใช้หน่วย กู้ชีพกู้ภัยเข้าปฏิบัติการในพื้นที่ประสบภัย พร้อมอุปกรณ์ เครื่องมือ เครื่องจักร ที่จำเป็นในการกู้ชีพกู้ภัย
- กรณีมีสถานการณ์รุนแรง ควรจัดหาอุปกรณ์ที่ใช้เทคโนโลยีขั้นสูงมาใช้ในการกู้ภัย

**ตารางที่ ๕-๒ : การปฏิบัติขณะเกิดภัยของเทศบาลตำบลเขื่อนบางลาง**

| ลำดับที่ | การปฏิบัติ | ส่วนงานที่รับผิดชอบ | หน่วยรับผิดชอบ/ผู้รับผิดชอบในพื้นที่ (ระบุเบอร์โทรศัพท์) |
|---|---|---|---|
| ๑ | จัดตั้งศูนย์ปฏิบัติการฉุกเฉินท้องถิ่น | **ส่วนอำนวยการ** | สำนักปลัด/ โทร. ๐-๗๓๒๘-๑๐๑๒ |
| ๒ | **รับแจ้งเหตุและรายงานสถานการณ์** จัดเตรียมเจ้าหน้าที่เพื่อรับแจ้งเหตุและรายงานสถานการณ์ให้กองอำนวยการป้องกันและบรรเทาสาธารณภัย เทศบาลตำบลเขื่อนบางลาง และกองอำนวยการป้องกันและบรรเทาสาธารณภัยอำเภอทราบเพื่อจะได้เสนอผู้ว่าราชการจังหวัด/ผู้อำนวยการจังหวัด พิจารณาประกาศเขตพื้นที่ประสบสาธารณภัย และประกาศเขตพื้นที่การให้ความช่วยเหลือฯ ต่อไปจนกว่าสถานการณ์สิ้นสุด | **ส่วนอำนวยการ** | กองช่าง/ โทร. ๐-๗๓๒๘-๑๐๑๒ |
| ๓ | ออกสำรวจพื้นที่และประเมินสถานการณ์ จัดชุดเคลื่อนที่เร็วเข้าสำรวจพื้นที่และประเมินสถานการณ์ เพื่อวางแผนรับมือกับสถานการณ์ภัย | **ส่วนอำนวยการ** | กองช่าง/ โทร. ๐-๗๓๒๘-๑๐๑๒ |

| ลำดับที่ | การปฏิบัติ | ส่วนงานที่รับผิดชอบ | หน่วยรับผิดชอบ/ผู้รับผิดชอบในพื้นที่ (ระบุเบอร์โทรศัพท์) |
|---|---|---|---|
| ๔ | **ประเมินสถานการณ์ในภาวะฉุกเฉิน**<br>วิเคราะห์และประเมินสถานการณ์การเกิดสาธารณภัยเพื่อการตัดสินใจแก้ปัญหา โดยพิจารณาเรื่องความรุนแรง ระยะเวลาการเกิดภัย พื้นที่และประชาชนผู้ที่จะได้รับผลกระทบ ความเปราะบาง และความสามารถของพื้นที่ในการรับภัย แนวโน้มการเกิดภัยซ้ำขึ้นอีก ภัยที่ตามมา รวมถึงภัยที่มีความซับซ้อน เพื่อกำหนดแนวทางการตอบโต้และการแจ้งเตือนภัย | **ส่วนอำนวยการ** | กองช่าง/<br>โทร. ๐-๗๓๒๘-๑๐๑๒ |
| ๕ | บริหารจัดการข้อมูลข่าวสารในภาวะฉุกเฉินอย่างถูกต้อง ชัดเจน และเป็นระบบ | **ส่วนอำนวยการ** | สำนักปลัด/<br>โทร. ๐-๗๓๒๘-๑๐๑๒ |
| ๖ | **แจ้งเตือนประชาชน**<br>(๑) ตรวจสอบข้อมูลยืนยันความถูกต้องของการเกิดสาธารณภัยจากหน่วยงานที่เกี่ยวข้องทุกแหล่ง ก่อนแจ้งเตือนผ่านช่องทางการสื่อสารทุกชนิด<br>(๒) ดำเนินการแจ้งเตือนภัยไปยังชุมชนพื้นที่ประสบภัยและพื้นที่ข้างเคียงโดยสื่อ ข่ายการสื่อสาร เครื่องมืออุปกรณ์เตือนภัยที่มีอยู่ของชุมชน เช่น วิทยุชุมชน หอกระจายข่าว หอเตือนภัย โทรโข่ง เป็นต้น<br>(๓) ข้อมูลการแจ้งเตือนภัยต้องชัดเจน ทันเวลา ถูกต้อง และเข้าใจง่าย บ่งบอกถึงอันตรายที่กำลังจะเกิดขึ้นกับชีวิตและทรัพย์สิน วิธีการปฏิบัติของประชาชน รวมทั้งวิธีการแจ้งเหตุ โดยต้องแจ้งเตือนจนกว่าสถานการณ์ภัย จะสิ้นสุด<br>(๔) ในกรณีเกิดไฟฟ้าดับ การสื่อสาร เครื่องมือ สัญญาณเตือนภัยไม่สามารถใช้ได้ ให้ใช้สัญลักษณ์การเตือนภัย เช่น ธง นกหวีด หรือการเตือนภัยอื่นที่ได้มีการซักซ้อมความเข้าใจกับประชาชนไว้แล้ว เป็นต้น | **ส่วนอำนวยการ** | สำนักปลัด/กองช่าง<br>โทร. ๐-๗๓๒๘-๑๐๑๒ |
| ๗ | **อพยพผู้ประสบภัย**<br>กรณีเมื่อเกิดหรือใกล้จะเกิดสาธารณภัยในพื้นที่ และมีผู้อยู่อาศัยในพื้นที่นั้นจะเกิดอันตราย โดยอพยพเฉพาะเท่าที่จำเป็นแก่การป้องกันและบรรเทาสาธารณภัย พร้อมทั้งรายงานผู้อำนวยการท้องถิ่น ผู้อำนวยการอำเภอตามลำดับ | **ส่วนปฏิบัติการ** | ๑.นายมาหามะ แอเสาะหะมะ กำนัน โทร ๐๘๔๗๔๘๖๐๖๘<br><br>๒.นายอับดุลเลาะ มามะแตหะ ผญ.หมู่ที่ ๒ โทร ๐๘๙๕๙๖๘๗๖๓<br><br>๓.นายอาหะมะ มาหนิ ผญ.หมู่ที่ ๓ โทร ๐๘๘๗๗๒๙๗๑๕<br><br>๔.นายสุชาติ ก้งเส้ง ผญ. หมู่ที่ ๔ โทร ๐๘๙๒๙๙๕๘๕๐ |

| ลำดับที่ | การปฏิบัติ | ส่วนงานที่รับผิดชอบ | หน่วยรับผิดชอบ/ผู้รับผิดชอบในพื้นที่ (ระบุเบอร์โทรศัพท์) |
|---|---|---|---|
| | | | ๕.นายมะกอเซ็ง เจ๊ะแว ผญ.หมู่ที่ ๕ โทร ๐๖๔๔๘๒๕๘๔๔<br><br>๖.นายดือเร๊ะ ดต๊ะ สมแห ผญ.หมู่ที่ ๖ โทร ๐๘๑๑๘๙๐๘๗๕ |
| ๘ | **กำหนดพื้นที่เตรียมปฏิบัติการ (Staging Area)**<br>เป็นพื้นที่เตรียมปฏิบัติการจัดตั้งขึ้นเพื่อใช้เป็นสถานที่จัดเก็บและพักรอชั่วคราวของทรัพยากร (วัสดุอุปกรณ์ เครื่องมือ เครื่องจักกล ยานพาหนะ) ที่ได้มาและพร้อมใช้ เพื่อรอการสั่งใช้ทรัพยากร | **ส่วนอำนวยการ** | ๑.นายมาหามะ แอเสาะหะมะ กำนัน โทร ๐๘๔๗๔๘๖๐๖๘<br><br>๒.นายอับดุลเลาะ มามะแตหะ ผญ.หมู่ที่ ๒ โทร ๐๘๙๕๙๖๘๗๖๓<br><br>๓.นายอาหะมะ มาหนิ ผญ.หมู่ที่ ๓ โทร ๐๘๘๗๗๒๙๗๑๕<br><br>๔.นายสุชาติ ก้งเส้ง ผญ. หมู่ที่ ๔โทร ๐๘๙๒๙๙๕๘๕๐<br>๕.นายมะกอเซ็ง เจ๊ะแว ผญ.หมู่ที่ ๕ โทร ๐๖๔๔๘๒๕๘๔๔<br><br>๖.นายดือเร๊ะ โต๊ะ สมแห ผญ.หมู่ที่ ๖ โทร ๐๘๑๑๘๙๐๘๗๕ |
| ๙ | **ระดมทรัพยากรเข้าสนับสนุนการจัดการสาธารณภัย**<br>(๑) ระดมทรัพยากร ทั้งกำลังคน วัสดุอุปกรณ์ เครื่องมือ เครื่องจักร มายังจุดรวบรวมทรัพยากรเพื่อรอรับการมอบหมายภารกิจ ให้พร้อมใช้ตลอด ๒๔ ชั่วโมง เพื่อรอการสั่งใช้เข้าสนับสนุนการปฏิบัติการในพื้นที่ประสบภัย<br>(๒) ระดมทรัพยากรเข้าพื้นที่เตรียมปฏิบัติการ (Staging Area) พร้อมทั้งจัดเตรียม เครื่องจักรกล ยานพาหนะ วัสดุอุปกรณ์ เครื่องมือเครื่องใช้ และพลังงาน เพื่อจัดการสาธารณภัย | **ส่วนสนับสนุน** | กองช่าง/<br>โทร. ๐-๗๓๒๘-๑๐๑๒ |
| ๑๐ | **กำหนดและแบ่งโซนพื้นที่ในการสนับสนุนการเผชิญเหตุ** | **ส่วนอำนวยการ** | สำนักปลัด/ |

| ลำดับที่ | การปฏิบัติ | ส่วนงานที่รับผิดชอบ | หน่วยรับผิดชอบ/ผู้รับผิดชอบในพื้นที่ (ระบุเบอร์โทรศัพท์) |
|---|---|---|---|
| | **ออก**เป็น ๔ โซน ประกอบด้วย<br>โซนที่ ๑ ประกอบด้วย หมู่ ๑ และ ๖ มีผู้ใหญ่บ้านหมู่ ๑ และ ๖ รับผิดชอบพื้นที่<br>โซนที่ ๒ ประกอบด้วย หมู่ ๒ มีผู้ใหญ่บ้านหมู่ ๒ รับผิดชอบพื้นที่<br>โซนที่ ๓ ประกอบด้วย หมู่ ๓ มีผู้ใหญ่บ้านหมู่ ๓ รับผิดชอบพื้นที่<br>โซนที่ ๔ ประกอบด้วย หมู่ ๔ และ ๕ มีผู้ใหญ่บ้านหมู่ ๑ และ ๕ รับผิดชอบพื้นที่<br>หมายเหตุ : สามารถปรับโซนพื้นที่ได้ตามสถานการณ์และขนาดของพื้นที่ | | โทร. ๐-๗๓๒๘-๑๐๑๒ |
| ๑๑ | **จัดชุดปฏิบัติการเคลื่อนที่เร็วเข้าปฏิบัติการจัดการสาธารณภัย**<br>สั่งให้หน่วยกู้ชีพกู้ภัยเข้าปฏิบัติการในพื้นที่ประสบภัย เพื่อควบคุมสถานการณ์ไม่ให้ลุกลามขยายตัว | **ส่วนปฏิบัติการ** | กองช่าง/<br>โทร. ๐-๗๓๒๘-๑๐๑๒ |
| | ให้เจ้าหน้าที่ เจ้าพนักงาน และอาสาสมัครต่างๆ ที่มาร่วมปฏิบัติงานเข้ารายงานตัวที่ศูนย์ปฏิบัติการฉุกเฉิน เทศบาลตำบลเขื่อนบางลาง ก่อนรับมอบภารกิจและพื้นที่รับผิดชอบไปปฏิบัติ รวมถึงเครื่องมือ อุปกรณ์ในการเข้าสนับสนุนจัดการสาธารณภัย | **ส่วนปฏิบัติการ** | สำนักปลัด/<br>โทร. ๐-๗๓๒๘-๑๐๑๒ |
| ๑๒ | **การเผชิญเหตุ**<br>**(๑) การปฏิบัติการระยะ ๒๔ ชั่วโมงแรก** ให้ความสำคัญในการค้นหาผู้รอดชีวิตเป็นลำดับแรก ต่อด้วยการรักษาพยาบาลผู้บาดเจ็บ มีแนวทางปฏิบัติ ดังนี้<br>(๑.๑) กำหนดเขตและกันเขตพื้นที่ประสบภัย ห้ามมิให้ผู้ที่ไม่มีหน้าที่และความรับผิดชอบที่เกี่ยวข้องเข้าพื้นที่ประสบภัยโดยเด็ดขาด<br>(๑.๒) สนธิกำลังเข้าปฏิบัติการค้นหาช่วยเหลือผู้ประสบภัยโดยเร็ว ดังนี้<br>(๑.๒.๑) สั่งการให้หน่วยกู้ชีพกู้ภัยที่มีศักยภาพเข้าปฏิบัติงานในพื้นที่ประสบภัย<br>(๑.๒.๒) สั่งการให้เจ้าหน้าที่ที่รับผิดชอบเครื่องมือ เครื่องจักรที่จำเป็นในการกู้ชีพกู้ภัย เข้าปฏิบัติงานในพื้นที่ประสบภัย<br>(๑.๒.๓) อพยพประชาชนและสัตว์เลี้ยงตามความจำเป็นของสถานการณ์ภัย<br>(๑.๒.๔) กรณีพื้นที่ใดเป็นพื้นที่วิกฤต ไม่สามารถเข้าพื้นที่โดยทางรถยนต์หรือทางเรือได้ ให้ประสานขอรับการสนับสนุนเฮลิคอปเตอร์จากหน่วยงานทหารหรือตำรวจในพื้นที่ หรือพื้นที่ใกล้เคียงเพื่อช่วยเหลือผู้ประสบภัยอย่างเร่งด่วน<br>(๑.๒.๕) จัดตั้งศูนย์พักพิงชั่วคราวแก่ผู้ประสบภัยที่บ้านเรือนเสียหายอย่างเร่งด่วนเป็นลำดับแรก และจัดระเบียบศูนย์พักพิงชั่วคราว พร้อมทั้งลงทะเบียนผู้อพยพ<br>(๑.๒.๖) ระดมกำลังแพทย์และพยาบาลจากโรงพยาบาลส่งเสริมสุขภาพประจำตำบลใกล้เคียง เข้าช่วยปฏิบัติงานในพื้นที่ประสบภัย<br>(๑.๒๗) กรณีโครงสร้างพื้นฐานได้รับความเสียหายให้เร่งซ่อมแซมเส้นทางคมนาคม ระบบสื่อสาร ไฟฟ้า และประปา แล้วแต่กรณี | **ส่วนปฏิบัติการ** | กองช่าง/<br>โทร. ๐-๗๓๒๘-๑๐๑๒ |

| ลำดับที่ | การปฏิบัติ | ส่วนงานที่รับผิดชอบ | หน่วยรับผิดชอบ/ผู้รับผิดชอบในพื้นที่ (ระบุเบอร์โทรศัพท์) |
|---|---|---|---|
| | ให้สามารถใช้การได้หรือจัดทำระบบสำรองเพื่อให้ชุดปฏิบัติการสามารถปฏิบัติงานในพื้นที่ได้<br>(๑.๒.๘) จัดเตรียมเครื่องอุปโภคบริโภคพื้นฐาน ตลอดจนจัดหาอาหารที่ปรุงสำเร็จ น้ำดื่ม เครื่องยังชีพที่จำเป็นให้แก่ประชาชนและเจ้าหน้าที่ที่ปฏิบัติงานในพื้นที่ประสบภัยให้เพียงพอและทั่วถึง<br>**(๒) การปฏิบัติการระยะ ๒๔-๔๘ ชั่วโมง (๑-๒ วัน)** ให้ความสำคัญในการค้นหาผู้รอดชีวิตและทรัพย์สิน การสืบหาญาติ การจัดตั้งศูนย์พักพิงชั่วคราว การรักษาพยาบาล การจัดการศพ อาหาร น้ำดื่ม ยารักษาโรค เครื่องครัว ข้อมูลสถานการณ์ มีแนวทางปฏิบัติ ดังนี้<br>(๒.๑) สำรวจความต้องการของผู้ประสบภัยในเบื้องต้น เพื่อกำหนดมาตรการช่วยเหลืออย่างต่อเนื่องในช่วงระหว่างเกิดภัยและจัดทำบัญชีการช่วยเหลือผู้ประสบภัย<br>(๒.๒) จัดเจ้าหน้าที่ปฏิบัติงานด้านการรักษาพยาบาล และเวชภัณฑ์ที่จำเป็นมายังพื้นที่ประสบภัยและเตรียมสถานพยาบาลสำรองให้เพียงพอ<br>(๒.๓) จัดส่งปัจจัยสี่ที่จำเป็นต่อการดำรงชีวิต เช่น อาหาร น้ำดื่ม เครื่องนุ่งห่ม และยารักษาโรค เป็นต้น มายังศูนย์พักพิงชั่วคราว<br>(๒.๔) ตรวจสอบเส้นทางคมนาคมที่ได้รับความเสียหายจาสาธารณภัย พร้อมทั้งติดป้ายเตือน หรือวางแผนปิดกั้นช่องทางจราจรให้ประชาชนผู้ใช้เส้นทางทราบ จัดเจ้าหน้าที่ตำรวจหรืออาสาสมัครอำนวยความสะดวกการจราจรในจุดอันตราย<br>(๒.๕) รักษาความสงบเรียบร้อยและจัดการจราจรในพื้นที่ประสบภัยและศูนย์พักพิงชั่วคราว<br>(๒.๖) ตั้งศูนย์ข้อมูลผู้ประสบภัย เพื่อรวบรวมและเป็นแหล่งข้อมูลในการติดต่อประสานงานให้ประชาชนสามารถสอบถามข้อมูลผู้บาดเจ็บและเสียชีวิตได้<br>**(๓) การปฏิบัติการระยะ ๔๘-๗๒ ชั่วโมง (๒-๓ วัน)** ให้ความสำคัญกับการค้นหาผู้รอดชีวิตอย่างต่อเนื่องจากปฏิบัติการระยะ ๒๔-๔๘ ชั่วโมงแรก การสืบหาญาติ การรักษาพยาบาล การจัดการศพ การสงเคราะห์เบื้องต้น อาหาร น้ำดื่ม ยารักษาโรค เงินชดเชย การค้นหาทรัพย์สิน และข้อมูลการให้ความช่วยเหลือ มีแนวทางปฏิบัติ ดังนี้<br>(๓.๑) กรณีมีผู้เสียชีวิตจำนวนมากให้จัดเตรียมสถานที่และอุปกรณ์เก็บรักษาศพในระยะแรก (วัดและตู้แช่ศพ) พร้อมทั้งให้หน่วยงานที่เกี่ยวข้องตรวจชันสูตรเบื้องต้น บันทึกข้อมูลศพ การเก็บรักษาหลักฐาน และเตรียมข้อมูลทั้งหมดเพื่อการตรวจพิสูจน์เอกลักษณ์บุคคล<br>(๓.๒) การจัดหน่วยบริการประกันสังคมเคลื่อนที่และให้บริการทางการแพทย์<br>(๓.๓) การประเมินสถานการณ์ภัยอย่างใกล้ชิด ตลอดจนประสานการช่วยเหลือ รับเรื่องราวร้องทุกข์ ประสานรับข้อมูลความเสียหายเบื้องต้น ความต้องการเบื้องต้น<br>**(๔) การปฏิบัติการระยะ ๗๒ ชั่วโมง (๓ วัน) ขึ้นไป** ให้พิจารณาสนับสนุนการปฏิบัติการค้นหาระยะ ๒๔ ชั่วโมงแรก (๑ วัน) เป็นลำดับแรกก่อนการปฏิบัติการค้นหาระยะ ๒๔-๔๘ ชั่วโมง (๑-๒ วัน) และการปฏิบัติการค้นหาระยะ ๔๘-๗๒ ชั่วโมง (๒-๓ วัน) ตามลำดับ โดยเน้นการช่วยเหลือชีวิตคนก่อน ตามด้วยทรัพย์สิน พร้อมทั้งสนับสนุนการปฏิบัติงานให้ครอบคลุมและ | | |

| ลำดับที่ | การปฏิบัติ | ส่วนงานที่รับผิดชอบ | หน่วยรับผิดชอบ/ผู้รับผิดชอบในพื้นที่ (ระบุเบอร์โทรศัพท์) |
|---|---|---|---|
| | ทั่วถึง ตลอดจนการสับเปลี่ยนกำลังพลเพื่อให้สามารถปฏิบัติงานได้อย่างมีประสิทธิภาพและต่อเนื่อง | | |
| ๑๓ | ปกป้องสถานที่สำคัญ เช่น โรงพยาบาล โรงเรียน วัด เขตพระราชฐาน แหล่งโบราณสถาน (ถ้ามี) เป็นต้น และปกป้องระบบสาธารณูปโภค เช่น ระบบไฟฟ้า ระบบประปา เป็นต้น | **ส่วนปฏิบัติการ** | กองช่าง/ โทร. ๐-๗๓๒๘-๑๐๑๒ |
| ๑๔ | **การจัดตั้งและบริหารจัดการศูนย์พักพิงชั่วคราว** (กรณีที่มีการอพยพ) | **ส่วนสนับสนุน** | กองช่าง/ โทร. ๐-๗๓๒๘-๑๐๑๒ |
| ๑๕ | **สงเคราะห์ช่วยเหลือผู้ประสบภัย**<br>สงเคราะห์ช่วยเหลือผู้ประสบภัยและจัดส่งปัจจัยสี่ที่จำเป็นต่อการดำรงชีวิต เช่น อาหาร น้ำดื่ม และเครื่องนุ่งห่ม เป็นต้น ไปยังพื้นที่ประสบภัย | **ส่วนสนับสนุน** | กองช่าง/ โทร. ๐-๗๓๒๘-๑๐๑๒ |
| ๑๖ | **การประเมินความเสียหายและความต้องการความช่วยเหลือในช่วงขณะเกิดภัย** องค์กรปกครองส่วนท้องถิ่นแห่งพื้นที่สำรวจและจัดทำข้อมูลความต้องการของผู้ประสบภัยในเบื้องต้น และรายงานให้อำเภอเพื่อประกอบการร้องขอการสนับสนุน และนำไปกำหนดเป็นมาตรการและแนวทางในการช่วยเหลือ เช่น ความช่วยเหลือ ด้านอาหาร น้ำดื่ม การรักษาพยาบาล สุขอนามัยและการกำจัดสิ่งปฏิกูล เป็นต้น | **ส่วนอำนวยการ** | กองช่าง/ โทร. ๐-๗๓๒๘-๑๐๑๒ |
| ๑๗ | **จัดตั้งศูนย์ประสานข้อมูลร่วม (Joint Information Center : JIC)** ณ พื้นที่ที่เกิดเหตุ ซึ่งอยู่ภายใต้การกำกับ ดูแล ของศูนย์ข้อมูลประชาสัมพันธ์ร่วม เพื่อทำหน้าที่ประสานข้อมูลข่าวสารสาธารณะที่เกี่ยวข้องกับการดำเนินกิจกรรมการจัดการเหตุฉุกเฉิน และเป็นศูนย์ที่อยู่ใกล้ชิดกับเหตุการณ์ สามารถเข้าถึงข้อมูลที่มีการเปลี่ยนแปลงได้ตลอดเวลา จึงเป็นศูนย์กลางของการติดต่อสำหรับสื่อข่าวสารทุกประเภทที่ได้รับการกลั่นกรอง และรับรองข้อมูล เพื่อกระจายข้อมูลข่าวสารให้เกิดความถูกต้อง รวดเร็ว เป็นปัจจุบัน และต่อเนื่อง โดยให้เจ้าหน้าที่ข้อมูลข่าวสารสาธารณะเข้ามาอยู่รวมกันในศูนย์ประสานข้อมูลร่วม | **ศูนย์ข้อมูลประชาสัมพันธ์ร่วม** | กองช่าง/ โทร. ๐-๗๓๒๘-๑๐๑๒ |
| ๑๘ | - กรณีมีผู้เสียชีวิตจำนวนมาก จัดให้มีการพิสูจน์เอกลักษณ์บุคคลให้เป็นไปตามอำนาจหน้าที่การปฏิบัติของสำนักงานตำรวจแห่งชาติ และหรือ ตามบันทึกข้อตกลงระหว่างหน่วยงานที่เกี่ยวข้อง<br>- กำหนดให้มีสถานที่รองรับศพ เก็บรักษาศพ (วัดและตู้แช่ศพ) และการเคลื่อนย้ายศพ หรือนำศพไปตรวจพิสูจน์เอกลักษณ์บุคคลตามระเบียบกฎหมายที่เกี่ยงข้องอย่างเป็นระบบ | **ส่วนปฏิบัติการ** | กองช่าง/ โทร. ๐-๗๓๒๘-๑๐๑๒ |
| ๑๙ | เมื่อสาธารณภัยที่เกิดขึ้นในพื้นที่ยุติแล้ว ให้ผู้อำนวยการท้องถิ่นรายงานสถานการณ์สาธารณภัยให้ผู้อำนวยการอำเภอทราบ และเมื่อมีการประกาศหรือยืนยันสถานการณ์สาธารณภัยในพื้นที่ยุติลงแล้ว ให้ดำเนินการอพยพประชาชนกลับที่ตั้งอย่างปลอดภัย | **ส่วนอำนวยการ** | กองช่าง/ โทร. ๐-๗๓๒๘-๑๐๑๒ |

| ลำดับที่ | การปฏิบัติ | ส่วนงานที่รับผิดชอบ | หน่วยรับผิดชอบ/ผู้รับผิดชอบในพื้นที่ (ระบุเบอร์โทรศัพท์) |
|---|---|---|---|
| ๒๐ | **อพยพกลับ** กรณีสถานการณ์สาธารณภัยยุติ<br>เมื่อได้รับแจ้งข่าวการยกเลิกสถานการณ์สาธารณภัยอย่างชัดเจน ให้ผู้นำชุมชนหรือกลุ่มผู้นำอพยพรีบแจ้งผู้อพยพเพื่อเตรียมความพร้อมในการอพยพกลับไปสู่ที่อยู่อาศัยต่อไป โดยจัดระเบียบและลำดับก่อนหลังการอพยพกลับพร้อมทั้งประสานงานกับเจ้าหน้าที่ที่ดำเนินการควบคุมดูแลการอพยพกลับ | **ส่วนปฏิบัติการ** | กองช่าง/<br>โทร. ๐-๗๓๒๘-๑๐๑๒ |
| ๒๑ | **หากสถานการณ์สาธารณภัยมีความรุนแรง** และหรืออาจจะเกิดสาธารณภัยซ้ำซ้อน เกินขีดความสามารถของ อปท. ให้ร้องขอขอรับการสนับสนุนจากองค์กรปกครองส่วนท้องถิ่นข้างเคียงหรืออำเภอ<br>ให้ประสานขอรับการสนับสนุนจากกองอำนวยการป้องกันและบรรเทาสาธารณภัย (ระบุชื่อ อปท. ข้างเคียง) และกองอำนวยการป้องกันและบรรเทาสาธารณภัยอำเภอเพื่อดำเนินการในส่วนที่เกี่ยวข้องต่อไป | **ส่วนอำนวยการ** | กองช่าง/<br>โทร. ๐-๗๓๒๘-๑๐๑๒ |

## กลยุทธ์ที่ 3 เสริมสร้างระบบและแนวปฏิบัติในการบรรเทาทุกข์

**(๑) แนวทางปฏิบัติในการขอใช้เงินทดรองราชการเพื่อช่วยเหลือผู้ประสบภัยพิบัติกรณีฉุกเฉิน**

เมื่อเกิดภัยพิบัติกรณีฉุกเฉินขึ้นในพื้นที่ใด ให้ผู้มีอำนาจดำเนินการประกาศให้ท้องที่นั้นเป็นเขตการให้ความช่วยเหลือผู้ประสบภัยพิบัติกรณีฉุกเฉินตามระเบียบกระทรวงคลังว่าด้วยเงินทดรองราชการเพื่อช่วยเหลือผู้ประสบภัยพิบัติกรณีฉุกเฉิน และหลักเกณฑ์วิธีการที่เกี่ยวข้อง โดยมีวัตถุประสงค์บรรเทาความเดือดร้อนเฉพาะหน้าของผู้ประสบภัยพิบัติ แต่มิได้มุ่งหมายที่จะชดใช้ความเสียหายให้แก่ผู้ใด ทั้งนี้ ต้องเป็นค่าใช้จ่ายที่จำเป็นในการดำรงชีพและความเป็นอยู่ของประชาชน หรือเป็นการซ่อมแซมให้คืนสู่สภาพเดิมอันเป็นการบรรเทาความเดือดร้อนเฉพาะหน้า โดยได้กำหนดวงเงินทดรองราชการของส่วนราชการที่เกี่ยวข้องสำหรับให้ความช่วยเหลือผู้ประสบภัยไว้ในระเบียบนี้ และให้การขอใช้วงเงินทดรองราชการดำเนินการตามวิธีการและหลักเกณฑ์ที่กำหนดไว้ในระเบียบให้ถูกต้อง

**(๒) แนวทางปฏิบัติในการประเมินความเสียหายและความต้องการความช่วยเหลือ (Damage and Need Assessment : DANA)**

กองอำนวยการป้องกันและบรรเทาสาธารณภัย เทศบาลตำบลเขื่อนบางลาง ประเมินสถานการณ์ความเสียหายและความต้องการความช่วยเหลือภายในพื้นที่ประสบภัยตามหลักการด้านมนุษยธรรมในเบื้องต้น (Early Recovery) เป็นการให้ความช่วยเหลือแก่ผู้ที่ได้รับผลกระทบจากสาธารณภัยในช่วงของการจัดการในภาวะฉุกเฉิน ขณะที่สถานการณ์สาธารณภัยกำลังดำเนินอยู่ โดยมีการประเมินความเสียหายทางกายภาพและการประเมินความต้องการรับความช่วยเหลือของผู้ที่ได้รับผลกระทบ (Damage and Need Assessment) หรือ DANA เพื่อให้หน่วยงานที่เกี่ยวข้องสามารถดำเนินการให้ความช่วยเหลือได้อย่างครอบคลุม รวดเร็ว และตรงกับความต้องการของผู้รับความช่วยเหลือในระยะเวลาสั้น ๆ เพื่อให้ผู้ประสบภัยสามารถดำรงชีวิตในสถานการณ์สาธารณภัยดังกล่าวได้อย่างปลอดภัย และวิเคราะห์ความสามารถของผู้ประสบภัย ในการตอบโต้สถานการณ์ฉุกเฉินด้วยตนเอง รวมทั้งความต้องการความช่วยเหลือเพิ่มเติมจากหน่วยงานภายนอก เช่น ความช่วยเหลือด้านอาหาร น้ำดื่ม การรักษาพยาบาล สุขอนามัยและการกำจัดสิ่งปฏิกูล ความช่วยเหลือด้านสุขภาวะ ที่พักพิง

อุปกรณ์ยังชีพ เป็นต้น การประเมินนี้เป็นกระบวนการที่สำคัญในการปฏิบัติงานด้านมนุษยธรรมและการช่วยเหลือผู้ประสบภัยให้อยู่รอดปลอดภัย โดยมีหลักการปฏิบัติ ดังนี้

(๒.๑) การประเมินเพื่อวิเคราะห์ผลกระทบเบื้องต้น (initial assessment) ให้ดำเนินการภายใน ๓ ชั่วโมงแรก โดยรวบรวมข้อมูลมาประเมินและวิเคราะห์ผลกระทบเบื้องต้น (ข้อมูลก่อนเกิดภัย ข้อมูลจากหน่วยงานต่างๆ รายงานจากสื่อต่าง ๆ เอกสารสรุปข้อมูลสำคัญ) เช่น ข้อมูลประชากร ข้อมูลทรัพยากร ข้อมูลพื้นฐานของพื้นที่ประสบภัย ข้อมูลด้านการเกษตร เป็นต้น

(๒.๒) การประเมินแบบรวดเร็ว (rapid assessment) ให้ดำเนินการทันทีภายหลังจากเกิดสาธารณภัยต่อเนื่องไป ๗๒ ชั่วโมง โดยเป็นการประเมินเพื่อรวบรวมข้อมูลความต้องการทรัพยากรที่จำเป็นทุกๆ ด้าน ทั้งผู้ประสบภัย โครงสร้างพื้นฐาน สิ่งแวดล้อม และสิ่งที่ควรปฏิบัติหลังจากเกิดภัย ลำดับความสำคัญก่อนและหลังในการให้ความช่วยเหลือเบื้องต้น เพื่อให้การดำเนินความช่วยเหลือมีประสิทธิภาพและทันต่อความต้องการในภาวะฉุกเฉิน โดยให้ความสำคัญกับการช่วยชีวิตเป็นความเร่งด่วนในลำดับแรก

(๒.๓) การประเมินแบบละเอียด (detailed assessment) ให้ดำเนินการเมื่อภาวะฉุกเฉินสิ้นสุดลงหรืออย่างน้อยภายใน ๒ สัปดาห์ ขึ้นอยู่กับการเข้าถึงพื้นที่ประสบภัย ซึ่งเป็นการประเมินเพื่อใช้ในการฟื้นฟูระยะสั้น ระยะกลาง และระยะยาวได้อีกด้วย โดยต้องประเมินมูลค่าความเสียหายในมิติต่าง ๆ ทางกายภาพ โครงสร้างทางสังคม ประมาณการด้านการเงิน และเครื่องมือวัสดุอุปกรณ์ที่จะต้องใช้ในการให้ความช่วยเหลืออย่างต่อเนื่องตามความจำเป็น ทั้งนี้ จำเป็นต้องใช้ผู้เชี่ยวชาญในแต่ละสาขาดำเนินการประเมินความเสียหายและความต้องการความช่วยเหลือในแต่ละด้าน

การประเมินความเสียหายและความต้องการความช่วยเหลือ จะต้องมีความเชื่อมโยงกับการตอบสนองความต้องการของผู้ที่ได้รับผลกระทบตามหลักมาตรฐาน โดยคำนึงถึงปัจจัยด้านต่าง ๆ เช่น อายุ เพศ เชื้อชาติ ศาสนา กลุ่มเปราะบาง

เมื่อประเมินความเสียหายและทราบความต้องการความช่วยเหลือแล้ว ให้นำข้อมูลที่ได้มาทำการวิเคราะห์ความสามารถของผู้ประสบภัยในการตอบโต้สถานการณ์ฉุกเฉินด้วยตนเองและจัดทำรายงานสรุปเสนอผู้อำนวยการท้องถิ่นเพื่อบริหารจัดการทรัพยากรที่มีอยู่ให้เกิดความเสมอภาคและทั่วถึงรวมถึงการขอรับความต้องการความช่วยเหลือเพิ่มเติมจากหน่วยงานภายนอก เช่น ความช่วยเหลือด้านอาหาร น้ำดื่ม การรักษาพยาบาล สุขอนามัยและการกำจัดสิ่งปฏิกูล ความช่วยเหลือด้านสุขภาวะ ที่พักพิง อุปกรณ์ยังชีพ เป็นต้น

ทั้งนี้ ตัวอย่างแนวทางปฏิบัติในการประเมินความเสียหายและความต้องการความช่วยเหลือ (Damage and Need Assessment : DANA) ตามภาคผนวก ด (ตัวอย่าง) แบบประเมินภัยพิบัติขั้นต้น ระยะที่ ๑ (Initial Disaster Assessment Form)

**(๓) แนวทางปฏิบัติในการรับบริจาค**

หากกองอำนวยการป้องกันและบรรเทาสาธารณภัย เทศบาลตำบลเขื่อนบางลาง พิจารณาเห็นว่า มีความจำเป็นต้องจัดให้มีการรับบริจาคเงินหรือทรัพย์สิน เพื่อช่วยเหลือผู้ประสบสาธารณภัย ให้ดำเนินการ ตามระเบียบที่เกี่ยวข้อง ดังต่อไปนี้

(๑) ระเบียบสำนักนายกรัฐมนตรีว่าด้วยการรับบริจาคและการให้ความช่วยเหลือผู้ประสบสาธารณภัย พ.ศ. ๒๕๔๒ และที่แก้ไขเพิ่มเติม

(๒) ระเบียบสำนักนายกรัฐมนตรีว่าด้วยการเรี่ยไรของหน่วยงานของรัฐ พ.ศ. ๒๕๔๔

(๓) ระเบียบกระทรวงการคลังว่าด้วยการรับเงินหรือทรัพย์สินที่มีผู้บริจาคให้ทางราชการ พ.ศ. ๒๕๒๖

(๔) ระเบียบกรมพัฒนาสังคมและสวัสดิการว่าด้วยการรับบริจาคสิ่งของเหลือใช้ของศูนย์รับบริจาคเพื่อการสงเคราะห์ผู้เดือดร้อน พ.ศ. ๒๕๔๗

กรณีที่บุคคล หน่วยงาน หรือองค์กรใดจัดตั้งศูนย์รับบริจาคเพื่อช่วยเหลือผู้ประสบสาธารณภัย โดยที่บุคคล หน่วยงาน หรือองค์กรนั้นไม่ได้รับมอบภารกิจใดๆ จากกองอำนวยการป้องกันและบรรเทาสาธารณภัย เทศบาลตำบลเขื่อนบางลาง ให้รับผิดชอบค่าใช้จ่ายในการขนย้ายและส่งมอบสิ่งของบริจาคเอง

**(๔) แนวทางปฏิบัติในการรายงานข้อมูล**

เป็นการรายงานข้อมูลข่าวสารกรณีเกิดสาธารณภัย ให้ผู้รับผิดชอบจัดทำรายงานพร้อมทั้งรายงานข้อเท็จจริงที่เกิดขึ้นทั้งด้านสถานการณ์สาธารณภัย ด้านการปฏิบัติการระงับบรรเทาสาธารณภัย ด้านการให้ความช่วยเหลือ และด้านอื่น ๆ ที่จำเป็น โดยให้คำนึงถึงความถูกต้อง ความชัดเจน และรวดเร็ว ตามแนวทางปฏิบัติดังนี้

(๔.๑) ให้ผู้นำชุมชนสำรวจความเสียหายและความต้องการเบื้องต้น แล้วรายงานให้ศูนย์บัญชาการเหตุการณ์ และรวบรวมความเสียหายและความต้องการเบื้องต้น

(๔.๒) ให้ศูนย์ปฏิบัติการฉุกเฉินเทศบาลตำบลเขื่อนบางลาง รายงานสถานการณ์สาธารณภัย ต่อกองอำนวยการป้องกันและบรรเทาสาธารณภัยอำเภอ/จังหวัด ตามลำดับชั้นที่เหนือขึ้นไป

(๔.๓) ให้กองอำนวยการป้องกันและบรรเทาสาธารณภัย เทศบาลตำบลเขื่อนบางลาง รายงานสถานการณ์สาธารณภัยต่อกองอำนวยการป้องกันและบรรเทาสาธารณภัยอำเภอ/จังหวัด ตามลำดับชั้นที่เหนือขึ้นไป

**(๕) แนวทางปฏิบัติในการบริหารจัดการศูนย์พักพิงชั่วคราว**

ศูนย์พักพิงชั่วคราวเป็นสถานที่ซึ่งได้จัดเตรียมไว้สำหรับผู้ประสบภัยที่จำเป็นต้องย้ายออกจากที่อยู่อาศัยเดิมเนื่องจากได้รับผลกระทบจากสาธารณภัยจนไม่สามารถอาศัยอยู่ได้ ผู้บัญชาการเหตุการณ์จะสั่งการให้ดำเนินการเปิดศูนย์พักพิงขึ้น โดยผู้ประสบภัยจะอาศัยอยู่ชั่วคราวจนกว่าสถานการณ์ภัยจะยุติ หรือที่อยู่อาศัยเดิมจะได้รับการฟื้นฟู/มีการซ่อมสร้างให้สามารถอพยพกลับไปอาศัยได้

ทั้งนี้ การบริหารจัดการศูนย์พักพิงชั่วคราวให้เป็นไปตามมาตรฐานของแผนการบริหารจัดการศูนย์พักพิง โดยจะต้องสามารถตอบสนองความต้องการพื้นฐานให้แก่ผู้ประสบภัยได้อย่างพอเพียง ทั้งการบริการด้านโภชนาการอาหาร และน้ำดื่ม ความปลอดภัย คุณภาพชีวิต สาธารณูปโภค รวมถึงสุขาภิบาลและสุขอนามัย โดยจะต้องดำเนินการ ดังนี้

**๕.๑ การเปิดศูนย์พักพิงชั่วคราว**

(๑) จัดให้มีการทำทะเบียนผู้อพยพอย่างละเอียดโดยคำนึงถึงกลุ่มเปราะบางทางสังคม เพื่อให้ทราบความต้องการพื้นฐาน และความต้องการพิเศษของผู้อพยพ ทั้งข้อมูลประชากร ข้อมูลส่วนบุคคล และรายงานให้ศูนย์บัญชาการเหตุการณ์ทราบ

(๒) จัดให้มีอาหาร น้ำดื่ม และความต้องการพิเศษอย่างพอเพียง เช่น นมเด็กทารก

(๓) จัดให้มีการกำหนดพื้นที่อาศัยภายในศูนย์พักพิงชั่วคราวโดยคำนึงถึงความปลอดภัยของผู้อพยพ ซึ่งหมายความรวมถึงข้อจำกัดทางการแพทย์ ประเด็นทางเพศสภาพ และมิติหญิงชายด้วย

(๔) ให้ศูนย์พักพิงชั่วคราวจัดให้มีระบบสาธารณูปโภค เช่น ประปา ไฟฟ้า เพื่ออำนวยความสะดวกให้แก่ผู้อพยพ ให้เพียงพอ และทั่วถึง

(๕) จัดให้มีระบบการแพทย์และสาธารณสุขสนับสนุนภายในศูนย์พักพิงเพื่อดูแลทั้งสุขภาพกายและสุขภาพจิตของผู้อพยพ

**๕.๒ การบริหารศูนย์พักพิงชั่วคราว**

(๑) คัดเลือกสถานที่ตั้งศูนย์พักพิง โดยคำนึงถึงความปลอดภัย ไม่เสี่ยงต่อการเกิดน้ำท่วมซ้ำอีก ต้องมีการคมนาคมสะดวก มีความพร้อมของสาธารณูปโภค เช่น ประปา ไฟฟ้า เป็นต้น เป็นพื้นที่ที่อยู่เหนือระดับน้ำท่วม และต้องมีพื้นที่เป็นคลังสินค้าของบริจาค พื้นที่สำหรับคลินิก และสำนักงาน

(๒) การบริหารจัดการข้อมูลในศูนย์พักพิงเป็นสิ่งที่สำคัญและจำเป็นที่สุดของการบริหารจัดการศูนย์พักพิง โดยข้อมูลที่จำเป็นต้องเก็บบันทึก ประกอบด้วย ข้อมูลประชากรผู้อพยพ ข้อมูลส่วนบุคคลของผู้อพยพ ข้อมูลด้านธุรการ

(๓) การจัดระเบียบศูนย์พักพิงชั่วคราวและการอำนวยความปลอดภัย

(๓.๑) ประสานงานล่วงหน้ากับหน่วยงานที่เป็นเจ้าของสถานที่ปลอดภัยสำหรับการอพยพในการจัดพื้นที่ให้เหมาะสมกับจำนวนประชาชนที่จะอพยพเข้ามา หากเนื้อที่ไม่เพียงพอจะต้องจัดหาสถานที่ปลอดภัยแห่งอื่นไว้รองรับ โดยศึกษาจากฐานข้อมูลประชากรในชุมชนหรือหมู่บ้านเป้าหมาย

(๓.๒) จัดเตรียมสถานที่ให้มีระบบสาธารณูปโภคพื้นฐานให้แก่ ผู้อพยพตามมาตรฐานขั้นต่ำ

(๓.๓) จัดแบ่งพื้นที่ให้เป็นสัดส่วนของแต่ละครอบครัวหรือของแต่ละชุมชนให้เป็นระเบียบเพื่อให้เกิดความสะดวกแก่การสื่อสาร การสงเคราะห์ และการเก็บข้อมูล

(๓.๔) จัดระเบียบเวรยามโดยอาจประสานงานขอกำลังจากเจ้าหน้าที่ตำรวจในพื้นที่หรือใช้กำลังจากหน่วยอาสาสมัครป้องกันภัยฝ่ายพลเรือนหรือจัดหาอาสาสมัครจากประชาชนผู้อพยพ เพื่ออำนวยความสะดวกและความปลอดภัยแก่ผู้อพยพ

(๔) การดูแลความปลอดภัยบ้านเรือนของผู้อพยพ

ศูนย์พักพิงชั่วคราวควรประสานงานกับเจ้าหน้าที่ตำรวจในพื้นที่เพื่อจัดกำลังสายตรวจไปดูแลบ้านเรือนของผู้อพยพเป็นระยะๆ หากกำลังเจ้าหน้าที่ตำรวจไม่เพียงพอศูนย์พักพิงชั่วคราวอาจขอรับกำลังสนับสนุนจากหน่วยอาสาสมัครป้องกันภัยฝ่ายพลเรือนหรือจัดหาอาสาสมัครจากประชาชนผู้อพยพ แต่สิ่งสำคัญที่สุดคือข้อมูลสถานการณ์ภัยพิบัติที่เป็นปัจจุบัน ภายหลังจากเสร็จภารกิจควรนำข้อมูลกลับมารายงานหัวหน้าศูนย์พักพิงชั่วคราว เพื่อแจ้งข้อมูล/ข่าวสารแก่ผู้อพยพโดยเร็ว จะทำให้ผู้อพยพหมดความกังวลในความปลอดภัยในทรัพย์สินของตน

(๕) การอำนวยความสะดวกแก่ผู้อพยพ

ดูแลด้านความสะอาดให้ถูกสุขลักษณะ จัดให้มีระบบสาธารณูปโภคพื้นฐาน เช่น น้ำบริโภค น้ำอุปโภค กระแสไฟฟ้า ให้เพียงพอกับความต้องการ จัดสัดส่วนพื้นที่รักษาพยาบาล พื้นที่ซักล้าง พื้นที่ตากผ้า พื้นที่ออกกำลังกาย พื้นที่สันทนาการ พื้นที่ประกอบศาสนกิจให้สอดคล้องกับจำนวนผู้อพยพ และการจัดระบบรับของบริจาค โดยจัดให้มีสถานีรับบริจาค สำรวจความต้องการรับของบริจาค ตามลำดับความสำคัญสำหรับแต่ละครอบครัว หรือแต่ละกลุ่ม เมื่อมีของบริจาคมาถึงให้พยายามกระจายแก่ผู้อพยพตามความต้องการอย่างทั่วถึงและเป็นธรรม

(๖) การแจ้งความเคลื่อนไหวของสถานการณ์

ศูนย์พักพิงชั่วคราวควรติดตามความเคลื่อนไหวของสถานการณ์อย่างใกล้ชิดและต่อเนื่องจากทางสื่อทุกทางและหน่วยงานที่เกี่ยวข้อง แล้วนำข้อมูลข่าวสารดังกล่าวมาแจ้งแก่ผู้อพยพทุกระยะ เพื่อให้ผู้อพยพผ่อนคลายความวิตกกังวล และเมื่อมีข่าวสารยืนยันอย่างชัดเจนจากผู้บังคับบัญชาถึงการยกเลิกสถานการณ์ให้รีบแจ้งผู้อพยพเตรียมพร้อมในการอพยพกลับสู่ที่ตั้งต่อไป

กำหนดให้กองสวัสดิการและสังคมหรือกองสาธารณสุขและสิ่งแวดล้อม (กรณีเทศบาล) หรือส่วนสาธารณสุขและสิ่งแวดล้อม (กรณีองค์การบริหารส่วนตำบล) เป็นหน่วยรับผิดชอบหลักในการบริหารศูนย์พักพิงชั่วคราว และประสานงานที่เกี่ยวข้องในการสนับสนุนยานพาหนะ เครื่องมืออุปกรณ์ ระบบสื่อสาร

ระบบสาธารณูปโภค รวมทั้งประสานงานกับกองอำนวยการป้องกันและบรรเทาสาธารณภัยอำเภอ และจังหวัด เพื่อประสานการปฏิบัติในการจัดการศูนย์พักพิงชั่วคราว

**๕.๓ การปิดศูนย์พักพิงชั่วคราว**

เมื่อสถานการณ์ภัยยุติ และผู้อพยพสามารถอพยพกลับไปยังที่อยู่อาศัยเดิมหรือที่อยู่อาศัยใหม่ให้ดำเนินการ

(๑) จัดให้มีการแจ้งการปิดศูนย์พักพิงชั่วคราวให้ผู้อพยพทราบล่วงหน้า พร้อมจัดทำทะเบียนผู้อพยพกลับอย่างเป็นระบบ

(๒) ประสานการเตรียมความพร้อมอพยพกลับตามแผนการส่งกลับ

(๓) ให้มีแจ้งประกาศปิดศูนย์พักพิงชั่วคราวอย่างเป็นทางการ พร้อมทั้งรายงานให้ศูนย์บัญชาการเหตุการณ์ที่รับผิดชอบทราบ

ทั้งนี้ ในทุกระยะการดำเนินการให้รายงานข้อมูลให้ผู้บัญชาการเหตุการณ์ทราบเป็นระยะ เพื่อเป็นข้อมูลในการบริหารจัดการเหตุการณ์ จนกว่าเหตุการณ์จะยุติ

ให้ เทศบาลตำบลเขื่อนบางลาง เป็นหน่วยรับผิดชอบหลัก ในการจัดทำคู่มือการบริหารศูนย์พักพิงชั่วคราว โดยขอความร่วมมือจากสำนักงานพัฒนาสังคมและความมั่นคงของมนุษย์จังหวัดในการให้คำแนะนำในการจัดทำคู่มือการบริหารศูนย์พักพิงชั่วคราวให้เป็นไปตามมาตรฐาน

# บทที่ ๖
# การปฏิบัติหลังเกิดภัย
# ยุทธศาสตร์ที่ ๓: การเพิ่มประสิทธิภาพการฟื้นฟูอย่างยั่งยืน

หลังจากภาวะฉุกเฉินจากสาธารณภัยได้บรรเทาลงหรือได้ผ่านพ้นไปแล้ว จะเข้าสู่การจัดการสาธารณภัยในระยะฟื้นฟู โดยใช้กระบวนการฟื้นสภาพ (Rehabilitation) และซ่อมสร้าง (Reconstruction) ซึ่งเป็นการดำเนินการเพื่อปรับสภาพระบบสาธารณูปโภค การดำรงชีวิต และสภาวะวิถีความเป็นอยู่ของชุมชนที่ประสบภัย ให้กลับสู่สภาวะปกติ หรือพัฒนาให้ดีขึ้นกว่าเดิมตามความเหมาะสม โดยแบ่งระยะเวลาในการดำเนินการออกเป็น ๓ ระยะ ได้แก่

**๑) ระยะสั้น** เป็นการดำเนินการต่อเนื่องจากการค้นหาและการบรรเทาหรือการช่วยเหลือในภาวะฉุกเฉินได้ผ่านพ้นไปแล้ว เป็นการให้ความช่วยเหลือเพื่อยกระดับวิถีชีวิต และเพื่อตอบสนองความต้องการของผู้ที่ได้รับผลกระทบ รวมถึงการจัดมาตรการรักษาความปลอดภัยไม่ให้เกิดอันตรายหรือสาธารณภัยซ้ำขึ้นอีก การประเมินความเสียหายขั้นพื้นฐาน การจัดที่พักอาศัยชั่วคราว และการให้บริการสาธารณะ

**๒) ระยะกลาง** เป็นการดำเนินการประสานและสนับสนุนชุมชนที่ประสบภัยให้อยู่ในพื้นที่ปลอดภัย ฟื้นฟูหรือสร้างสิ่งอำนวยความสะดวกในการดำรงชีวิตขึ้นใหม่ การฟื้นฟูเศรษฐกิจและสิ่งแวดล้อม รวมทั้งสภาพจิตใจ ร่างกาย และสังคมของผู้ประสบภัย

**๓) ระยะยาว** เป็นการดำเนินการต่อเนื่องจากระยะกลาง เช่น การซ่อมสร้างโครงสร้างพื้นฐานต่าง ๆ เป็นต้น ซึ่งอาจจะใช้ระยะเวลาในการดำเนินการยาวนาน นับจากเกิดสาธารณภัยไปจนกว่าสถานการณ์จะกลับเข้าสู่สภาวะปกติ และดีกว่าหรือปลอดภัยกว่าเดิม

## ๖.๑ แนวคิดในการฟื้นฟู

### ๖.๑.๑ แนวคิดการพัฒนาให้ดีกว่าและปลอดภัยกว่าเดิม (Build Back Better and Safer)

การจัดการความเสี่ยงจากสาธารณภัยที่เป็นมาตรฐานได้นำแนวคิด “**การพัฒนาให้ดีกว่าและปลอดภัยกว่าเดิม (Build Back Better and Safer)**” มาประยุกต์ใช้ในการดำเนินการต่าง ๆ มุ่งให้ความสำคัญกับการลดความเสี่ยงเดิมที่มีอยู่และป้องกันความเสี่ยงใหม่ไม่ให้เกิดขึ้น เพื่อมุ่งสู่การเป็นชุมชนหรือสังคมที่มีความพร้อมรับและฟื้นกลับเร็วต่อสาธารณภัยอย่างยั่งยืน (Resilience) ประกอบด้วย แนวทางมาตรการต่าง ๆ ทางด้านการฟื้นฟู ได้แก่ ๑) การช่วยเหลือผู้ประสบภัยให้สามารถช่วยเหลือตนเองได้ เพื่อให้การดำรงชีวิตกลับเข้าสู่ภาวะปกติ โดยไม่จำเป็นต้องพึ่งพิงความช่วยเหลือจากภายนอกแต่เพียงอย่างเดียว ๒) ผู้ประสบภัยมีส่วนร่วมในกระบวนการตัดสินใจ เพื่อให้เกิดการยอมรับและมีส่วนร่วมในขั้นตอนต่าง ๆ ที่จะดำเนินการ ๓) การพิจารณาประเด็นความเสี่ยงจากสาธารณภัยในการดำเนินการฟื้นคืนสภาพ และการสร้างใหม่เสมอ โดยมุ่งเน้นการลดความเสี่ยงเดิมที่มีอยู่และป้องกันความเสี่ยงใหม่ไม่ให้เกิดขึ้น ๔) การดำเนินการซ่อมสร้างให้เร็วขึ้นเท่าที่สามารถทำได้เพื่อลดผลกระทบที่จะเกิดตามมา โดยเฉพาะทางด้านการดำรงชีวิต (Building Back Faster) ๕) การสร้างใหม่ให้มีความมั่นคงแข็งแรงกว่าเดิม (Building Back Stronger) เพื่อให้สามารถทนต่อสาธารณภัยในอนาคตได้ยาวนานขึ้น ๖) การให้ความสำคัญกับการซ่อมสร้างแก่กลุ่มเสี่ยงที่มีโอกาสได้รับผลกระทบจากสาธารณภัยมากที่สุด (Building Back Inclusively) และ ๗) การปรับวิถีชีวิตที่ไม่คุ้นเคยให้เป็นสิ่งปกติใหม่ (New Normal) ในการรับมือสาธารณภัยรูปแบบใหม่ที่อาจเกิดขึ้นในอนาคต ทั้งนี้ หากรัฐสามารถดำเนินการฟื้นฟูได้ตามแนวทางดังกล่าวแล้ว จะส่งผลต่อการใช้งบประมาณในการลงทุนด้านการฟื้นฟูที่มีประสิทธิภาพและคุ้มค่าอย่างแท้จริง

อย่างไรก็ตาม การฟื้นฟูที่ดีกว่าและปลอดภัยกว่าเดิม โดยเฉพาะในกระบวนการฟื้นสภาพและการซ่อมสร้างเป็นการดำเนินการที่ต้องใช้ระยะเวลาในการดำเนินการยาวนาน และมักจะถูกกำหนดไว้เป็นส่วนหนึ่งในแผนพัฒนาประเทศ ซึ่งถือเป็นมาตรการทางด้านการลดความเสี่ยงจากสาธารณภัยที่รัฐจะต้อง

ให้ความสำคัญในการดำเนินการเป็นลำดับต้น ๆ เพื่อสร้างความพร้อมรับและฟื้นกลับเร็วให้แก่ประเทศ ดังแผนภาพที่ ๖-๑

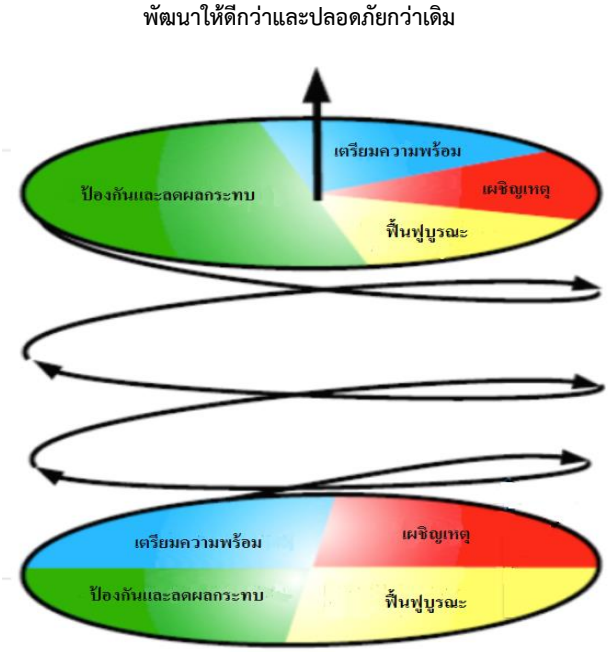


**แผนภาพที่ ๖-๑ : วงจรการจัดการสาธารณภัยสู่การพัฒนาให้ดีกว่าและปลอดภัยกว่าเดิม**

### ๖.๑.๒ เครื่องมือในการขับเคลื่อนการพัฒนาให้ดีกว่าและปลอดภัยกว่าเดิม

การประเมินเป็นกิจกรรมสำคัญที่กำหนดไว้ในการปฏิบัติงานด้านการให้ความช่วยเหลือด้านมนุษยธรรม เพื่อให้ได้ข้อมูลความต้องการความช่วยเหลือของผู้ประสบภัยที่สามารถนำมาวิเคราะห์ประมวลผลและนำไปประกอบในการดำเนินมาตรการความช่วยเหลือต่าง ๆ ตามความจำเป็นและเหมาะสม โดยกระบวนการประเมินตามหลักสากล แบ่งเป็น ๒ ระยะ ได้แก่ **๑) ก่อนเกิดภัย** หรือระยะ ๐ ในช่วงนี้จะเป็นการเตรียมพร้อมการประเมินและการวางแผนในการรวบรวมข้อมูลก่อนเกิดภัย **๒) หลังเกิดภัย** ประกอบด้วยระยะที่ ๑ - ระยะที่ ๔ โดยในระยะที่ ๑ เป็นการประเมินเพื่อวิเคราะห์ผลกระทบเบื้องต้น (Initial Assessment) ภายใน ๓ วันแรก โดยใช้ข้อมูลทุติยภูมิเป็นส่วนใหญ่ ระยะที่ ๒ เป็นการประเมินอย่างรวดเร็ว (Rapid Assessment) ต่อจากระยะที่ ๑ เรื่อยไปประมาณ ๒ สัปดาห์ เพื่อวิเคราะห์ผลกระทบและดำเนินการให้ความช่วยเหลือบรรเทาทุกข์อย่างเร่งด่วน ซึ่งในระยะที่ ๑ - ระยะที่ ๒ นี้ จะใช้แนวทางการประเมินความเสียหายและความต้องการความช่วยเหลือ (Damage and Need Assessment : DANA) เป็นเครื่องมือในการประเมิน ทั้งนี้จะมีการเก็บรวบรวมข้อมูลปฐมภูมิเพิ่มเติมโดยการสำรวจภาคสนาม หลังจากนั้น ในระยะที่ ๓ - ระยะที่ ๔ เป็นการประเมินแบบเชิงลึก (In-depth Assessment) ต่อเนื่องมาจากระยะที่ ๒ ในรายละเอียดของแต่ละสาขาหรือภาคส่วนที่ได้รับผลกระทบ เพื่อนำข้อมูลการประเมินที่ได้ไปสู่กระบวนการวางแผนฟื้นฟูต่อไป โดยจะใช้แนวทางการประเมินความต้องการหลังเกิดสาธารณภัย (Post-Disaster Need Assessment : PDNA) เป็นเครื่องมือในการประเมินดังแสดงในแผนภาพที่ ๖-๒

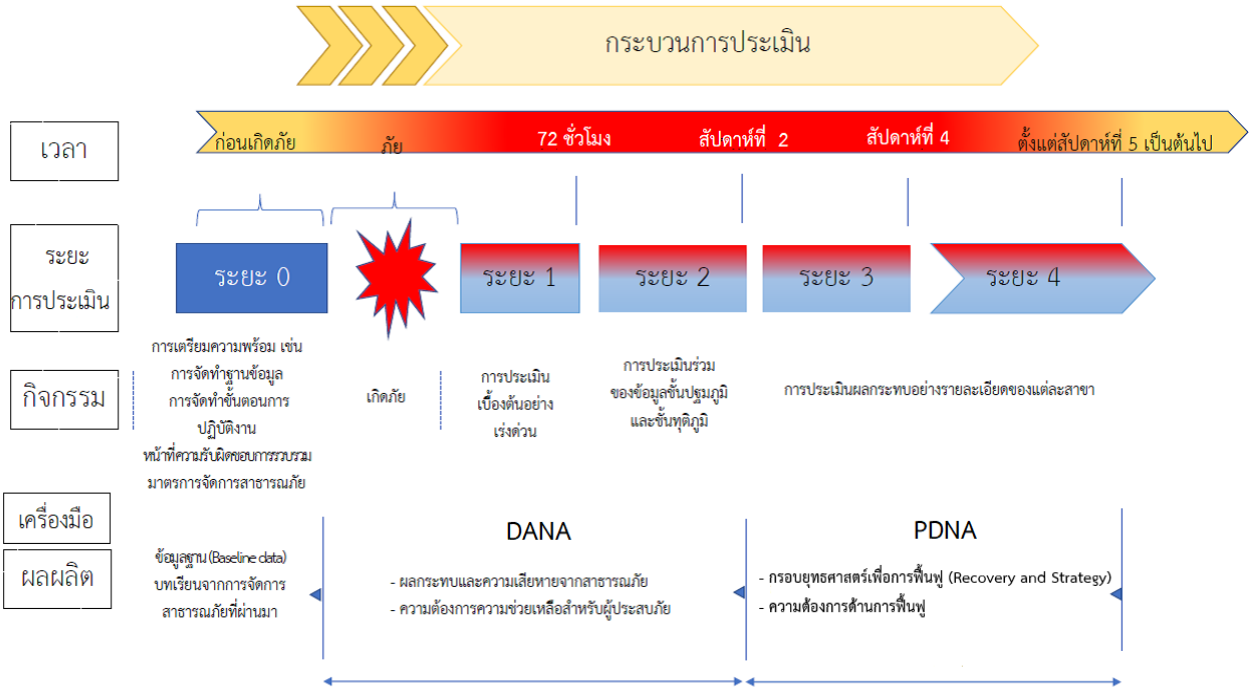


ดัดแปลงจาก : UNDAC Field Handbook. (๒๐๑๓). ๖th Edition.

**แผนภาพที่ ๖-๒ :** กระบวนการประเมินเพื่อการปฏิบัติงานด้านการให้ความช่วยเหลือด้านมนุษยธรรม

## ๖.๒ เป้าประสงค์

๖.๒.๑ เพื่อฟื้นฟูให้ผู้ประสบภัยได้รับการสงเคราะห์ช่วยเหลืออย่างรวดเร็ว ทั่วถึง ต่อเนื่อง เป็นธรรม สอดรับกับความจำเป็นในการให้ความช่วยเหลือ และสามารถกลับไปดำรงชีวิตได้ตามปกติ

๖.๒.๒ เพื่อให้พื้นที่ประสบภัยได้รับการฟื้นฟูให้กลับคืนสู่สภาวะปกติหรือให้ดีกว่าและปลอดภัยกว่าเดิม

## ๖.๓ กลยุทธ์การเพิ่มประสิทธิภาพการฟื้นฟูอย่างยั่งยืน

**กลยุทธ์ที่ 1 พัฒนาระบบการประเมินความต้องการหลังเกิดสาธารณภัย**
**(Post - Disaster Needs Assessment : PDNA)**

การประเมินความต้องการหลังเกิดสาธารณภัย (Post-Disaster Needs Assessment : PDNA) เป็นเครื่องมือที่เก็บรวบรวมข้อมูลในรายละเอียดของแต่ละภาคส่วนที่เกี่ยวข้อง เพื่อนำไปวิเคราะห์ ประมวลผล และวางแผนในการดำเนินมาตรการต่าง ๆ เพื่อฟื้นฟูอย่างยั่งยืนตามความจำเป็น โดยใช้ข้อมูลความเสียหาย ความสูญเสีย ผลกระทบ และความต้องการในการฟื้นฟู

**(๑) แนวทางปฏิบัติในการจัดทำมาตรฐานแบบประเมินความต้องการหลังเกิดสาธารณภัย (PDNA)** เพื่อใช้เป็นกรอบการประเมินความต้องการของภาคส่วนที่เกี่ยวข้อง ดังนี้

กองอำนวยการป้องกันและบรรเทาสาธารณภัย เทศบาลตำบลเขื่อนบางลาง สำรวจความต้องการของผู้ประสบภัยและความเสียหายเบื้องต้นภายในพื้นที่ประสบภัยจนถึงระดับครัวเรือน โดยวิเคราะห์ผลกระทบจากความเสียหายที่เกิดขึ้นจากสาธารณภัยเพื่อประเมินและวิเคราะห์ความสามารถของผู้ประสบภัยในการตอบโต้สถานการณ์ฉุกเฉินด้วยตนเอง ความต้องการความช่วยเหลือเพิ่มเติมจากหน่วยงานภายนอก เช่น

ความช่วยเหลือด้านอาหาร น้ำดื่ม การรักษาพยาบาล สุขอนามัยและการกำจัดสิ่งปฏิกูล เป็นต้น รวมทั้งจัดทำฐานข้อมูล การสำรวจความเสียหาย เพื่อเป็นข้อมูลในการฟื้นฟูและกำหนดกรอบแนวทางในการสร้างคืนใหม่ได้อย่างเหมาะสมและมีประสิทธิภาพ โดยมีหลักการปฏิบัติ ดังนี้

(๑.๑) ชุมชน/หมู่บ้าน สำรวจความเสียหายระบบสาธารณูปโภคและสิ่งสาธารณประโยชน์ต่างๆ จนถึงระดับครัวเรือน รวมทั้งจัดทำฐานข้อมูลการสำรวจความเสียหาย เพื่อเป็นข้อมูลในการฟื้นฟูและ กำหนดกรอบแนวทางในการสร้างคืนใหม่ได้อย่างเหมาะสมและมีประสิทธิภาพ

(๑.๒) เทศบาลตำบลเขื่อนบางลาง สำรวจประเมินความจำเป็นในการฟื้นฟูภายหลังการเกิดสาธารณภัย ดังนี้

(๑) ข้อมูลพื้นฐานด้านชุมชน เช่น ประชากร เศรษฐกิจ สังคม และวัฒนธรรม

(๒) ข้อมูลด้านความเสียหายจากสาธารณภัย การจัดการในภาวะฉุกเฉินการช่วยเหลือจากภายนอก

(๓) ข้อมูลการวิเคราะห์ความสามารถในการเผชิญเหตุของชุมชน ความอ่อนแอหรือความล่อแหลมต่อสาธารณภัยที่เกิดขึ้น

(๑.๓) สำรวจและประเมินความจำเป็นในการฟื้นฟูภายหลังเหตุการณ์สาธารณภัยควรสำรวจข้อมูลดังต่อไปนี้

(๑) ข้อมูลการฟื้นฟูผู้ประสบภัย เช่น ด้านอาหาร การเงิน สิ่งของเครื่องใช้ ที่พักพิง สุขภาพ สุขาภิบาล และสิ่งแวดล้อมการประกอบอาชีพ และองค์ความรู้ (การช่วยเหลือยามฉุกเฉิน สุขาภิบาล ฯลฯ) โดยให้คำนึงถึงการฟื้นฟูกลุ่มเปราะบาง (กลุ่มเด็ก สตรีมีครรภ์ คนชรา ผู้ป่วย และผู้พิการ) ที่ได้รับผลกระทบจากสาธารณภัยเป็นพิเศษ

(๒) ข้อมูลการฟื้นฟูพื้นที่ประสบภัย เช่น ที่อยู่อาศัย สถานศึกษา โรงพยาบาล สิ่งก่อสร้างต่างๆ การชลประทาน การขนส่ง การสื่อสาร อุตสาหกรรม ระบบสุขาภิบาล เป็นต้น

(๑.๔) กองอำนวยการป้องกันและบรรเทาสาธารณภัย เทศบาลตำบลเขื่อนบางลาง จัดตั้งคณะทำงานประสานกับชุมชน/หมู่บ้าน ให้ตรวจสอบรายละเอียดความเสียหาย การให้ความช่วยเหลือ และความต้องการเบื้องต้นของผู้ประสบภัยโดยเร็ว

(๑.๕) ดำเนินการฟื้นฟูโครงสร้างพื้นฐานที่เสียหายในเบื้องต้น โดยงบประมาณที่อยู่ในความรับผิดชอบ กรณีที่เกินขีดความสามารถให้ขอรับการสนับสนุนจากงบกลางขององค์กรปกครองส่วนท้องถิ่นหรืองบอื่นๆ ที่เกี่ยวข้อง

(๑.๖) รายงานสรุปการประเมินความเสียหายและแนวทางการฟื้นฟูไปยังกองอำนวยการป้องกันและบรรเทาสาธารณภัยอำเภอและจังหวัด เพื่อขอรับการสนับสนุนในการฟื้นฟู ซ่อมแซม และบูรณะโครงสร้างพื้นฐานที่ได้รับความเสียหาย (คณะกรรมการให้ความช่วยเหลือผู้ประสบภัยพิบัติอำเภอ (ก.ช.ภ.อ.) และคณะกรรมการให้ความช่วยเหลือผู้ประสบภัยพิบัติจังหวัด (ก.ช.ภ.จ.)

การประเมินความเสียหายและความต้องการความช่วยเหลือ จะต้องมีความเชื่อมโยงกับการตอบสนองความต้องการของผู้ที่ได้รับผลกระทบตามหลักมาตรฐาน โดยคำนึงถึงปัจจัยด้านต่างๆ เช่น อายุ เพศ เชื้อชาติ ศาสนา สตรีมีครรภ์ และผู้พิการ เพื่อประกอบการพิจารณา

(ทั้งนี้ ในการประเมินความต้องการหลังเกิดสาธารณภัยใช้แบบประเมินตามภาคผนวก ด และ ภาคผนวก ต)

**(๒) แนวทางปฏิบัติในการจัดตั้งระบบและกลไกในการประเมินความต้องการหลังเกิดสาธารณภัย (PDNA)** ให้ กองอำนวยการป้องกันและบรรเทาสาธารณภัย เทศบาลตำบลเขื่อนบางลาง จัดให้มีทีมประเมิน PDNA ในทุกภาคส่วนที่เกี่ยวข้องกับการประเมิน โดยมีขั้นตอนการปฏิบัติ (SOP) และคู่มือเพื่อใช้เป็นกรอบแนวทางในการปฏิบัติการประเมินความต้องการหลังเกิดสาธารณภัยแบบบูรณาการที่มีประสิทธิภาพ

**กลยุทธ์ที่ 2 พัฒนาแนวทางบริหารจัดการด้านการฟื้นฟู**

**(๑) แนวทางปฏิบัติในการฟื้นฟูด้านต่างๆ**

กองอำนวยการป้องกันและบรรเทาสาธารณภัย เทศบาลตำบลเขื่อนบางลาง จัดทำแผนฟื้นฟู ทั้งในระยะสั้น ระยะกลาง และระยะยาว โดยดำเนินการตามหลักการ ดังนี้

**(๑.๑) การฟื้นฟูระยะสั้น**

เป็นการดำเนินการต่อเนื่องจากการค้นหา การบรรเทา และการช่วยเหลือได้ยุติลง เพื่อสนองความต้องการที่จำเป็นของผู้ประสบภัย ธุรกิจ ชุมชนที่ได้รับผลกระทบจากสาธารณภัยในระยะเร่งด่วน หรือระยะสั้น รวมถึงการจัดมาตรการด้านการรักษาความปลอดภัยไม่ให้เกิดอันตรายหรือสาธารณภัย ซ้ำขึ้นอีก การประเมินความเสียหายของโครงสร้างพื้นฐาน การจัดเตรียมที่พักอาศัยชั่วคราว และการให้บริการสาธารณะ โดยมีแนวทางปฏิบัติ ดังนี้

**(๑.๑.๑) การสงเคราะห์และช่วยเหลือผู้ประสบภัยในเบื้องต้น**

เป็นการฟื้นฟูด้านสมรรถภาพทางกายให้แก่ผู้ประสบภัย เช่น การตรวจรักษา ป้องกันควบคุมโรค และการฟื้นฟูความแข็งแรงทางร่างกาย เป็นต้น รวมถึงการฟื้นฟูด้านสภาพจิตใจและจิตสังคมของผู้ได้รับผลกระทบ ตลอดจนการกระตุ้นและช่วยเหลือให้เกิดการปรับตัวให้เข้ากับการเปลี่ยนแปลงตามความจำเป็น โดยให้โรงพยาบาลส่งเสริมสุขภาพประจำตำบลเขื่อนบางลาง เป็นหน่วยงายหลัก โดยดำเนินการ ดังนี้

(๑) การช่วยเหลือและสงเคราะห์ผู้ประสบภัย

- แจ้งให้ชุมชน/หมู่บ้าน สำรวจตรวจสอบข้อมูลผู้ประสบภัยและความเสียหาย เพื่อให้ความช่วยเหลือต่างๆ ตรงกับข้อเท็จจริงตลอดจนส่งผู้ประสบภัยกลับภูมิลำเนา
- ให้มีการประสานงานระหว่างหน่วยงานของรัฐ และองค์กรภาคเอกชนในการสงเคราะห์ผู้ประสบภัยให้เป็นไปอย่างมีระบบ รวดเร็ว ทั่วถึง และหลีกเลี่ยงความซ้ำซ้อนในการสงเคราะห์ผู้ประสบภัย
- ให้ชุมชน/หมู่บ้าน จัดทำบัญชีรายชื่อผู้ประสบภัยและทรัพย์สินที่เสียหายไว้เป็นหลักฐานเพื่อการสงเคราะห์ผู้ประสบภัย พร้อมทั้งออกหนังสือรับรองให้ผู้ประสบภัยไว้เป็นหลักฐานในการรับการสงเคราะห์และฟื้นฟู
- จัดให้มีการรักษาพยาบาลแก่ผู้ประสบภัยอย่างต่อเนื่องจนกว่าจะหายกลับมาดำรงชีวิตได้ตามปกติ รวมทั้งจัดการที่พักอาศัยชั่วคราว และระบบสุขาภิบาลแก่ผู้ประสบภัย ในกรณีที่ต้องอพยพจากพื้นที่อันตราย
- ให้การสงเคราะห์แก่ครอบครัวของผู้ที่ประสบภัยอย่างต่อเนื่อง โดยเฉพาะในกรณีที่ผู้เป็นหัวหน้าครอบครัวประสบภัยจนเสียชีวิตหรือไม่สามารถประกอบอาชีพต่อไปได้ โดยการให้ทุนการศึกษาแก่บุตรของผู้ประสบภัยจนจบการศึกษาภาคบังคับ และโดยการจัดหาอาชีพให้แก่บุคคลในครอบครัว
- เลี้ยงดูผู้ประสบภัยที่ไม่สามารถช่วยตัวเองได้ในระยะแรก เช่น ดูแลเด็กกำพร้า นักเรียน นักศึกษา คนพิการ และผู้สูงอายุที่ประสบภัย

(๑.๑.๒) การป้องกัน เฝ้าระวัง และควบคุมโรคระบาด ทั้งคนและสัตว์

(๑.๑.๓) ประชาสัมพันธ์เพื่อเสริมสร้างขวัญและกำลังใจของประชาชนให้คืนสู่สภาพปกติโดยเร็ว

(๑.๑.๔) รายงานข่าวและประชาสัมพันธ์ข่าวสารต่อสาธารณชนให้ทราบสถานการณ์เป็นระยะๆ

**(๑.๑.๒) การฟื้นฟูพื้นที่ประสบภัย**

เป็นการบูรณะที่อยู่อาศัย โครงสร้างพื้นฐานต่างๆ ที่ได้รับความเสียหายจากเหตุการณ์สาธารณภัยให้กลับสู่สภาพที่สามารถใช้งานได้ ทั้งนี้ ควรให้ความสำคัญกับการฟื้นฟูทรัพยากรธรรมชาติและสิ่งแวดล้อมด้วยตามความเหมาะสมกับสถานการณ์และการใช้งาน หากการบูรณะโครงสร้างและสิ่งก่อสร้างหรือการฟื้นฟูทรัพยากรธรรมชาติและสิ่งแวดล้อมที่ต้องฟื้นฟูให้ดีกว่าเดิม อาจต้องใช้เวลาและงบประมาณในการฟื้นฟู ควรกำหนดแผนงานไว้ในการฟื้นฟูระยะยาวต่อไป และการฟื้นฟูพื้นที่ประสบภัยในระยะเริ่มต้นให้ปฏิบัติ ดังนี้

(๑) ทำความสะอาดบ้านเรือน ชุมชน และสิ่งสาธารณประโยชน์ ในพื้นที่ประสบภัย และขนย้ายขยะมูลฝอย

(๒) ให้ เทศบาลตำบลเขื่อนบางลาง ที่เกิดเหตุ ดำเนินการฟื้นฟูพื้นที่ประสบภัย ปรับสภาพภูมิทัศน์ และแก้ไขปัญหาสิ่งแวดล้อมและมลภาวะเป็นพิษ

(๓) กรณีที่เกินขีดความสามารถของ เทศบาลตำบลเขื่อนบางลาง ให้หน่วยงานที่รับผิดชอบโครงสร้างพื้นฐานนั้นๆ ดำเนินการฟื้นฟู ซ่อมแซม และบูรณะโครงการที่ได้รับความเสียหาย ดังนี้

- ทางหลวงแผ่นดินและเส้นทางคมนาคม
- ดำเนินการโดยแขวงทางหลวงยะลา และแขวงทางหลวงชนบทยะลา
- ระบบไฟฟ้า ดำเนินการโดยการไฟฟ้าส่วนภูมิภาคจังหวัดยะลา และการไฟฟ้าฝ่ายผลิตแห่งประเทศไทย
- ระบบประปา

ดำเนินการโดยการประปาส่วนภูมิภาคจังหวัดยะลา

(๔) ให้รื้อถอนซากปรักหักพัง และซ่อมแซมสิ่งสาธารณูปโภค โครงสร้างพื้นฐาน และอาคารบ้านเรือนของผู้ประสบภัย เพื่อให้สามารถประกอบอาชีพได้ต่อไป

(๕) ซ่อมแซมสถานที่ราชการ โรงเรียน สถานศึกษา วัด โบราณสถาน สถานที่ราชการ สถานที่ท่องเที่ยว และสาธารณูปโภคต่างๆ ให้กลับมาใช้งานได้ดังเดิม

(๖) พื้นที่ประสบภัย เช่น การเก็บซากปรักหักพัง การตรวจสอบความแข็งแรงของอาคารเบื้องต้น การออกแบบวางผังเมือง การจัดหาแหล่งน้ำอุปโภคบริโภค การจัดทำภูมิทัศน์ ดำเนินการโดยสำนักงานโยธาธิการและผังเมืองจังหวัดยะลา สำนักชลประทานที่ ๑๗ โครงการชลประทานจังหวัดยะลา องค์การบริหารส่วนจังหวัดยะลา และหน่วยงานอื่นๆ ที่เกี่ยวข้อง

**(๒) การฟื้นฟูระยะกลาง/ระยะยาว**

(๒.๑) การฟื้นฟูระยะกลางเป็นการดำเนินการต่อเนื่องโดยการประสานและสนับสนุนชุมชนที่ประสบภัย ฟื้นฟู หรือสร้างสิ่งอำนวยความสะดวกในการดำรงชีวิตขึ้นใหม่ การฟื้นฟูเศรษฐกิจและสิ่งแวดล้อม รวมทั้งสภาพร่างกาย จิตใจ และสังคมของผู้ประสบภัย โดยให้ปฏิบัติ ดังนี้

- การฟื้นฟูโครงสร้างพื้นฐานต่างๆ ที่จำเป็นต่อการดำรงชีวิต เช่น ประปา ไฟฟ้า ระบบโทรคมนาคม เป็นต้น
- การฟื้นฟูและเสริมสร้างความเข้มแข็งทางเศรษฐกิจ

ให้กองคลังของ เทศบาลตำบลเขื่อนบางลาง เป็นหน่วยหลักในการฟื้นฟูและเสริมสร้างความเข้มแข็งทางเศรษฐกิจ ทั้งนี้ ให้สามารถร่วมมือกับภาคเอกชน ได้แก่ หอการค้า สภาอุตสาหกรรม สมาคมท่องเที่ยว และหน่วยงานที่เกี่ยวข้องกับระบบเศรษฐกิจและการพาณิชย์ของ เทศบาลตำบลเขื่อนบางลาง

(๒.๒) สำหรับการฟื้นฟูระยะยาว เป็นการดำเนินการต่อเนื่องจากระยะกลาง ซึ่งอาจใช้เวลาหลายเดือนหรือหลายปีนับจากหลังเกิดสาธารณภัย โดยมุ่งเน้นการกลับสู่สภาวะปกติ หรือให้ดียิ่งขึ้นกว่าเดิม โดยหน่วยงาน หน่วยงานที่เกี่ยวข้อง ทำการสำรวจและจัดทำแผนโครงการ เพื่อวางแผนการ

ฟื้นฟูพื้นที่เกิดภัย ให้สามารถรองรับสาธารณภัยที่จะเกิดขึ้นในอนาคตได้ดีกว่าและปลอดภัยกว่าเดิม โดยมีแนวทางปฏิบัติ ดังนี้

- ให้ เทศบาลตำบลเขื่อนบางลาง เป็นหน่วยหลักในการวางแผนและดำเนินกิจกรรมฟื้นฟูชุมชนร่วมกับหน่วยงานที่เกี่ยวข้องได้อย่างมีประสิทธิภาพ โดยอาศัยการมีส่วนร่วมกับชุมชน เพื่อให้มีความพร้อมรับมือและฟื้นกลับอย่างรวดเร็ว เป็นการดำเนินงานฟื้นฟูที่ต่อเนื่องจากการบรรเทาภัยที่เกิดขึ้น การให้ความช่วยเหลือทางวิชาการในการวางแผนฟื้นฟู การระบุและติดตามการแก้ไขความขัดแย้งและการลดความแตกต่าง การประยุกต์ใช้หลักการพัฒนาอย่างยั่งยืนในการวางแผน และการ กำหนดการประสาน ความต้องการที่ยังไม่ได้รับการช่วยเหลือ

- ให้มีการบูรณะและการก่อสร้างที่อยู่อาศัยที่ถูกทำลายและได้รับความเสียหายใหม่หรือพัฒนาที่อยู่อาศัยถาวร เพื่อเป็นทางเลือกใหม่ในการแก้ไขปัญหาด้านที่อยู่อาศัยที่จะรองรับ โดยชุมชนมีส่วนในการเสริมสร้างความถาวรยั่งยืนและความต้านทานต่อสาธารณภัยของที่อยู่อาศัย ทั้งนี้ การฟื้นฟูที่อยู่อาศัยมุ่งที่จะแก้ไขปัญหาด้านที่อยู่อาศัยให้ผู้ประสบภัยหลังการเกิดสาธารณภัยเพื่อป้องกันและลดผลกระทบต่อสาธารณภัยที่จะเกิดขึ้นอีก

- ปกป้องทรัพยากรธรรมชาติและสิ่งแวดล้อมและทรัพย์สินทางประวัติศาสตร์ในการดำเนินงานตอบโต้และฟื้นฟูที่เหมาะสม เพื่อที่จะสงวน อนุรักษ์ บูรณะและปฏิสังขรณ์ให้กลับคืนสู่สภาพเดิมหรือดีกว่าหรือปลอดภัยกว่าเดิม

**กลยุทธ์ที่ 3 เสริมสร้างแนวทางการฟื้นฟูที่ดีกว่าและปลอดภัยกว่าเดิม (Build Back Better and Safer)**

การฟื้นฟูให้ดีกว่าและปลอดภัยกว่าเดิม (Build Back Better and Safer) เป็นการนำมาตรการด้านการฟื้นฟู ฟื้นสภาพ และซ่อมสร้าง มาใช้เพื่อวางแผนในการลดความเสี่ยงที่มีอยู่เดิมและป้องกันไม่ให้ความเสี่ยงใหม่เกิดขึ้น และการปรับวิถีชีวิตที่ไม่คุ้นเคยให้เป็นสิ่งปกติใหม่ (New Normal) รวมถึงการนำผลการศึกษา วิจัย นวัตกรรม และเทคโนโลยีมาใช้สนับสนุนในการฟื้นฟูอย่างยั่งยืน ดังนี้

**(๑) แนวทางปฏิบัติในการวางแผนและสนับสนุนการฟื้นฟูชุมชนและการพัฒนาศักยภาพ**

จัดให้มีการวางแผนและดำเนินกิจกรรมฟื้นฟูอย่างมีประสิทธิภาพ โดยการมีส่วนร่วมกับชุมชนเพื่อให้มีความพร้อมรับมือและฟื้นกลับอย่างรวดเร็ว ซึ่งเป็นการดำเนินงานฟื้นฟูที่ต่อเนื่องจากการบรรเทาภัยที่เกิดขึ้น โดยจัดเวทีประชุมหารือเพื่อบูรณาการกระบวนการวางแผนการฟื้นฟูให้มีสาระสำคัญ เช่น ระบุขอบเขตลักษณะสำคัญของผลกระทบจากภัย การให้ความช่วยเหลือทางวิชาการในการวางแผนการฟื้นฟู การระบุและติดตามการแก้ไขความขัดแย้ง และการลดความแตกต่าง รวมถึงการประยุกต์ใช้หลักการพัฒนาอย่างยั่งยืนในการวางแผน และการกำหนดการประสานความต้องการที่ยังไม่ได้รับการช่วยเหลือ

**(๒) แนวทางปฏิบัติในการวางแผนและสนับสนุนการฟื้นฟูบริการด้านสุขภาพ และการบริการสังคม**

เสริมสร้างความพร้อมที่จะรับมือ และการฟื้นกลับสู่สภาวะปกติได้อย่างรวดเร็วของท้องถิ่นในการบริการด้านสุขภาพ และการบริการด้านสังคมของบุคคลและชุมชนที่ประสบภัย ครอบคลุมถึงการสาธารณสุข สุขภาพจิต และการบริการทางการแพทย์

**(๓) แนวทางปฏิบัติในการวางแผนและสนับสนุนการฟื้นฟูที่อยู่อาศัย**

จัดให้มีการบูรณะ และการก่อสร้างที่อยู่อาศัยที่ถูกทำลายและได้รับความเสียหายใหม่หรือพัฒนาที่อยู่อาศัยถาวร เพื่อเป็นทางเลือกใหม่ในการแก้ไขปัญหาด้านที่อยู่อาศัยที่จะรองรับความต้องการของทั้งชุมชนได้อย่างมีประสิทธิภาพ โดยชุมชนมีส่วนในการเสริมสร้างความถาวรยั่งยืนและความต้านทาน

ต่อสาธารณภัยของที่อยู่อาศัย ทั้งนี้ ภารกิจสนับสนุนการฟื้นฟูที่อยู่อาศัยมุ่งที่จะแก้ไขปัญหาด้านที่อยู่อาศัยหลังการเกิดสาธารณภัยเพื่อป้องกันและลดผลกระทบต่อสาธารณภัยที่จะเกิดขึ้นอีก

**(๔) แนวทางปฏิบัติในการวางแผนและสนับสนุนการฟื้นฟูระบบโครงสร้างพื้นฐาน**

เพิ่มศักยภาพในการดำเนินงานฟื้นฟูระบบโครงสร้างพื้นฐานให้ลุล่วงเร็วขึ้น โดยจะเกี่ยวข้องกับหน่วยงานเครือข่ายทั้งภาครัฐและเอกชนที่มีความเชี่ยวชาญด้านวิศวกรรมบริการและประชาชนในภาคส่วนโครงสร้างพื้นฐานหลายภาคส่วน ซึ่งมีขอบเขตครอบคลุมโครงสร้างพื้นฐาน ส่วนหลักและส่วนย่อยดังต่อไปนี้: พลังงาน น้ำ เขื่อน การสื่อสาร ระบบการขนส่ง การเกษตร (การผลิตอาหารและการจัดส่ง) สถานที่ทำการของรัฐบาล สาธารณูปโภค การสุขาภิบาล วิศวกรรม การควบคุม และระบบอื่น ๆ ที่สนับสนุนโครงสร้างพื้นฐานทางกายภาพด้านการสื่อสาร รวมถึงสถานที่ทำการสำหรับการให้บริการ ได้แก่ ความปลอดภัยสาธารณะ การบริการฉุกเฉิน และสถานที่พักผ่อนหย่อนใจ เป็นต้น

**(๕) แนวทางปฏิบัติในการวางแผนและสนับสนุนการฟื้นฟูทรัพยากรธรรมชาติและสิ่งแวดล้อม**

ปกป้องทรัพยากรธรรมชาติและสิ่งแวดล้อม และทรัพย์สินทางประวัติศาสตร์ในการดำเนินงานตอบโต้และฟื้นฟูที่เหมาะสม เพื่อที่จะสงวน อนุรักษ์ บูรณะ และปฏิสังขรณ์ให้กลับคืนสู่สภาพเดิมหรือดีกว่าหรือปลอดภัยกว่าเดิมตามที่ชุมชนร้องขอการสนับสนุน โดยเป็นการกระตุ้นให้หน่วยงานที่มีหน้าที่รับผิดชอบในทุกระดับ รวมถึงหน่วยงานภาคเอกชนที่เป็นเครือข่ายให้การสนับสนุนแผนงานและภารกิจสำคัญตามแผนปฏิบัติการท้องถิ่นที่กำหนดวิธีการที่จะใช้ทรัพยากรและสมรรถนะเพื่อตอบสนองความต้องการของชุมชนได้ตรงและเพียงพอ

**(๖) แนวทางปฏิบัติในการวางแผนและสนับสนุนการฟื้นฟูระบบเศรษฐกิจ**

ส่งเสริมและสนับสนุนการพลิกฟื้นระบบเศรษฐกิจ รวมถึงด้านเกษตรกรรมคืนสู่สภาวะที่มั่นคงและพัฒนาโอกาสทางเศรษฐกิจ ซึ่งจะส่งผลให้ชุมชนเกิดความเข้มแข็งยั่งยืน และสามารถอยู่รอดในเชิงเศรษฐกิจได้ ทั้งนี้ สาธารณภัยไม่เพียงแต่สร้างความเสียหายต่อทรัพย์สินเท่านั้น แต่ยังเกิดความเสียหายให้กับตลาดสินค้าและบริการทั้งหมดอีกด้วย ดังนั้น ความรวดเร็วและประสิทธิผลในการพลิกฟื้นชุมชนให้สามารถพึ่งพาตนเอง และมีความสามารถในการอยู่รอดขึ้นอยู่กับการปรับตัวอย่างรวดเร็วให้เข้ากับสภาวะตลาดที่เปลี่ยนไป การเปิดดำเนินธุรกิจต่อเนื่อง และ/หรือ การสร้างธุรกิจใหม่ การดำเนินธุรกิจทำให้มีการจ้างคนงาน การจัดหาบริการให้และตอบสนอง ความต้องการของชุมชน รวมถึงการสร้างรายได้อีกครั้งซึ่งเป็นการช่วยเหลือชุมชน รวมถึงการสนับสนุน ทางการเงินในการฟื้นฟูด้านอื่นๆ ที่มีความจำเป็นต่อการเสริมสร้างความเข้มแข็งทางเศรษฐกิจ การดึงดูดการลงทุนจากภายนอก และบทบาทการมีส่วนร่วมของภาคเอกชนเป็นประเด็นสำคัญที่ไม่อาจจะมองข้ามได้ในฐานะที่เป็นรากฐานที่สำคัญสำหรับการฟื้นฟูเศรษฐกิจ

# บทที่ ๗
# ยุทธศาสตร์ที่ ๔ : การส่งเสริมการเป็นหุ้นส่วนระหว่างประเทศ ในการจัดการความเสี่ยงจากสาธารณภัย

จากสถิติสาธารณภัยของโลกแสดงให้เห็นแนวโน้มการเกิดสาธารณภัยที่มีความรุนแรงและความถี่มากขึ้น ทั้งการเกิดสาธารณภัยรูปแบบเดิม และภัยคุกคามรูปแบบใหม่ ก่อให้เกิดความเสียหายแก่ชีวิตและทรัพย์สิน ทำให้การพัฒนาต่าง ๆ หยุดชะงัก ส่งผลกระทบต่อเศรษฐกิจและสังคมในระยะยาว ประชาคมโลกจึงตระหนักถึงความสำคัญในการยกระดับความร่วมมือในเชิงหุ้นส่วนทางยุทธศาสตร์ (Strategic Partnership) เพื่อดำเนินการไปสู่เป้าหมายร่วมกัน (Common Goals) ในการลดความเสี่ยงจากสาธารณภัย

ในขณะเดียวกันประเทศไทยจำเป็นต้องสร้างความเป็นหุ้นส่วนการจัดการสาธารณภัยและประสานความร่วมมือระหว่างประเทศด้านการให้ความช่วยเหลือทางมนุษยธรรมในทุก ๆ ระดับร่วมกับประเทศต่าง ๆ และหน่วยงานภาคีเครือข่ายในระดับสากล โดยการนำแนวคิดกรอบการพัฒนาระดับโลกที่เกี่ยวข้อง เช่น การลดความเสี่ยงจากสาธารณภัย การปรับตัวต่อการเปลี่ยนแปลงสภาพภูมิอากาศ และการพัฒนาที่ยั่งยืน เป็นต้น มาเชื่อมโยง (Coherence) และปรับใช้กับแผนพัฒนาทุกภาคส่วนเพื่อการลดความเสี่ยงจากสาธารณภัยตามบริบทของประเทศสู่การปฏิบัติตั้งแต่ระดับชาติจนถึงระดับชุมชน (Localization) รวมถึงการพัฒนาศักยภาพของชุมชนให้เกิดความยั่งยืนและมีภูมิคุ้มกันต่อการเปลี่ยนแปลง นอกจากนี้ ยังต้องส่งเสริมการพัฒนาศักยภาพในการจัดการสาธารณภัยทั้งระบบของประเทศผ่านการเรียนรู้ร่วมกัน สร้างระบบการบูรณาการทรัพยากรที่เหมาะสม สนับสนุนการแลกเปลี่ยนประสบการณ์และแนวทางปฏิบัติที่ดี (Best Practice) เพื่อสร้างความร่วมมือ ความรู้ความเข้าใจเกี่ยวกับความเสี่ยง และนำไปสู่การปฏิบัติเพื่อลดความเสี่ยง (Risk-Informed) ให้เกิดความตระหนักในการลงทุนที่คำนึงถึงความเสี่ยงและประโยชน์ที่ได้รับอย่างรอบด้านและสมดุล อันจะนำไปสู่การพัฒนาอย่างยั่งยืน

## ๗.๑ แนวคิดการส่งเสริมการเป็นหุ้นส่วนระหว่างประเทศในการจัดการความเสี่ยงจากสาธารณภัย

การลดความเสี่ยงจากสาธารณภัยเป็นหัวใจหลักของการพัฒนาที่ยั่งยืน ซึ่งต้องอาศัยความร่วมมือแบบเป็นหุ้นส่วน (Partnership) จากทุกภาคส่วนในทุกระดับอย่างครอบคลุม (Inclusive approach) โดยแต่ละประเทศต้องเห็นพ้องร่วมกันในการวางแผนและดำเนินกิจกรรมที่คำนึงถึงความเสี่ยงจากสาธารณภัย รวมถึงการประชุมหารือ การแลกเปลี่ยนเรียนรู้ การพัฒนาศักยภาพการจัดการความเสี่ยงจากสาธารณภัยภายใต้กรอบความร่วมมือต่าง ๆ การประเมินผลสัมฤทธิ์ของการปฏิบัติงาน เพื่อให้เกิดผลผลิตอย่างเป็นรูปธรรมและเกิดประสิทธิภาพสูงสุด โดยการส่งเสริมบทบาทของประเทศไทย ให้มีความมั่นคง (Security) มีความมั่งคั่งและยั่งยืน (Sustainability) มีสถานะและเกียรติภูมิ (Status) มีมาตรฐานสากล (Standard) และมีเอกภาพมีพลัง (Synergy)

## ๗.๒ เป้าประสงค์

๗.๒.๑ เพื่อให้ทุกภาคส่วนมีความตระหนัก และเข้าร่วมเป็นหุ้นส่วนในการจัดการความเสี่ยงจากสาธารณภัยอย่างยั่งยืน

๗.๒.๒ เพื่อยกระดับมาตรฐานการจัดการความเสี่ยงจากสาธารณภัยในระดับชุมชน ระดับชาติ และนานาชาติ

๗.๒.๓ เพื่อยกระดับการประสานความช่วยเหลือด้านมนุษยธรรมอย่างมีเอกภาพ

## ๗.๓ กลยุทธ์การส่งเสริมการเป็นหุ้นส่วนในการจัดการความเสี่ยงจากสาธารณภัย

เพื่อเป็นการส่งเสริมศักยภาพ และพัฒนาความร่วมมือของหน่วยงานภาคีเครือข่ายตามแนวทางของกรอบการพัฒนาระดับโลก เทศบาลตำบลเขื่อนบางลาง จึงได้นำแนวคิดตามกรอบของประเทศซึ่งมุ่งเน้นการส่งเสริมและประสานความร่วมมือกับหน่วยงานระหว่างประเทศในการจัดการความเสี่ยงจากสาธารณภัยที่สอดคล้องกับกรอบนโยบายต่างประเทศ ซึ่งต้องพิจารณาจากความเชี่ยวชาญและประสบการณ์ที่จะได้รับประโยชน์ร่วมกัน โดยเฉพาะความร่วมมือกับประเทศเพื่อนบ้าน ระดับภูมิภาค และระดับโลก มาเป็นแนวทางในการปฏิบัติในการส่งเสริมการเป็นหุ้นส่วนในการจัดการความเสี่ยงจากสาธารณภัย

ทั้งนี้ เทศบาลตำบลเขื่อนบางลาง ดำเนินยุทธศาสตร์การเป็นหุ้นส่วนด้านการจัดการ**ความเสี่ยงจากสาธารณภัยทั้งแบบทวิภาคี และพหุภาคี** ตามแนวทางของประเทศ ดังนี้

(๑) ให้มีการจัดทำบันทึกความเข้าใจ (Memorandum of Understanding : MOU) ความร่วมมือทางวิชาการด้านการลดความเสี่ยงจากสาธารณภัยกับประเทศเพื่อนบ้านที่มีชายแดนติดกัน

(๒) จัดทำโครงการความร่วมมือเพื่อการพัฒนาการจัดการความเสี่ยงจากสาธารณภัย โดยริเริ่มในภาคส่วนต่างๆ อาทิ ภาคเกษตร ภาคคมนาคม ภาคการศึกษา ภาคสาธารณสุข เป็นต้น

(๓) ร่วมกันพัฒนาเทคโนโลยีและนวัตกรรมเพื่อการป้องกันและลดผลกระทบ เช่น การจัดทำแผนที่เสี่ยงภัย การพัฒนาระบบแจ้งเตือนภัย การจัดทำกรอบและแผนการฟื้นฟูหลังการเกิดสาธารณภัย การพัฒนาทรัพยากรมนุษย์ด้านการจัดการความเสี่ยงจากสาธารณภัย เป็นต้น

(๔) เข้าร่วมประชุมสัมมนาเวทีแลกเปลี่ยน (Platform) องค์ความรู้ทางวิชาการ และการฝึกซ้อมด้านการจัดการสาธารณภัย การฝึกการรับและให้ความช่วยเหลือด้านมนุษยธรรมจากต่างประเทศ เป็นต้น

# บทที่ ๘
# ยุทธศาสตร์ที่ ๕ : การเพิ่มประสิทธิภาพระบบบริหารจัดการและประยุกต์ใช้นวัตกรรมด้านสาธารณภัย

ระบบบริหารจัดการ (Management System) และนวัตกรรม (Innovation) เป็นเครื่องมือที่ใช้เพิ่มประสิทธิภาพการทำงานให้เกิดความรวดเร็ว ความประหยัด เพิ่มขีดความสามารถในการทำงาน โดยการพัฒนาคน องค์กร หน่วยงาน รวมไปถึงการปรับปรุงในกระบวนการทำงานที่มีอยู่เดิมให้มีคุณภาพ และประสิทธิภาพดียิ่งขึ้น ดังนั้น เพื่อให้การจัดการสาธารณภัยของประเทศเกิดประสิทธิภาพสูงสุดจึงใช้ระบบบริหารจัดการ และนวัตกรรม ภายใต้กรอบแนวคิดการพัฒนานวัตกรรมอย่างยั่งยืน โดยใช้ฐานข้อมูล องค์ความรู้ เทคโนโลยี การลงทุน บุคลากร องค์กรที่เกี่ยวข้อง การวิจัยและการสร้างนวัตกรรมด้านสาธารณภัย การทบทวนและบังคับใช้กฎหมาย ตลอดจนการเสริมสร้างความเข้าใจความตระหนักและเพิ่มศักยภาพของชุมชนในการป้องกันและจัดการสาธารณภัย เป็นเครื่องมือในการพัฒนาปรับปรุงการจัดการความเสี่ยงจากสาธารณภัยของประเทศให้ดียิ่งขึ้น

## ๘.๑ แนวคิดการเพิ่มประสิทธิภาพระบบบริหารจัดการและสร้างนวัตกรรมด้านสาธารณภัย

สาธารณภัยที่เกิดขึ้นมีแนวโน้มทวีความรุนแรง มีความถี่ในการเกิดเพิ่มขึ้น มีลักษณะการเกิดที่ไม่แน่นอน ผันผวนตลอดเวลา มีความซับซ้อน ทำให้การจัดการความเสี่ยงจากสาธารณภัยรูปแบบเดิมไม่สามารถดำเนินการได้อย่างมีประสิทธิภาพ จึงมีความจำเป็นต้องมีการปรับเปลี่ยนการจัดการสาธารณภัยและการสร้างการจัดการสาธารณภัยรูปแบบใหม่ เพื่อตอบสนองต่อการจัดการสาธารณภัยที่มีความซับซ้อนเพิ่มขึ้น โดยใช้กรอบแนวคิดการเพิ่มประสิทธิภาพระบบบริหารจัดการที่มุ่งเน้นการสร้างการมีส่วนร่วมการสร้างภูมิคุ้มกันจากสาธารณภัยในทุกภาคส่วน โดยมีชุมชนเป็นฐาน (Community Based Disaster Risk Management : CBDRM) เป็นแนวทางและวางรากฐานให้ชุมชนมีส่วนร่วมกับหน่วยงานภาครัฐอย่างเข้มแข็ง การพัฒนาศักยภาพให้ชุมชนหรือเมืองมีความสามารถรับมือและปรับตัวกับสาธารณภัยที่เปลี่ยนแปลงไป (Smart Community/City) รวมถึงการสร้างนวัตกรรมด้านสาธารณภัย โดยใช้ความคิดสร้างสรรค์เพื่อพัฒนาหรือประดิษฐ์สิ่งใหม่ๆ เช่น การบริการ ผลิตภัณฑ์ หรือกระบวนการใหม่ๆ (Service, Product, Process) ที่มีคุณค่า (Value Creation) สามารถพัฒนาต่อยอดเพื่อนำไปสู่การเปลี่ยนแปลงการจัดการความเสี่ยงจากสาธารณภัยที่ดีขึ้นเป็นมาตรฐานสากลและมีความยั่งยืน

## ๘.๒ เป้าประสงค์

๘.๒.๑ เพื่อเพิ่มประสิทธิภาพการจัดการความเสี่ยงจากสาธารณภัยของประเทศโดยนำระบบอัจฉริยะในการสร้างระบบบริหารจัดการ การวิจัย นวัตกรรม เทคโนโลยี และภูมิปัญญา

๘.๒.๒ เพื่อสร้างภูมิคุ้มกันด้วยการรู้เท่าทันภัยให้กับประชาชนทุกช่วงวัยอย่างเสมอภาค และการมีส่วนร่วมของผู้มีส่วนได้ส่วนเสียจากทุกภาคส่วน (Stakeholder)

## ๘.๓ กลยุทธ์การเพิ่มประสิทธิภาพระบบบริหารจัดการและสร้างนวัตกรรมด้านสาธารณภัย

**กลยุทธ์ที่ 1 พัฒนาระบบสารสนเทศด้านสาธารณภัย**

สารสนเทศด้านสาธารณภัยสามารถนำมาใช้ในการสนับสนุนการจัดการความเสี่ยงสาธารณภัย ตั้งแต่การป้องกันและลดผลกระทบ การเตรียมความพร้อม การจัดการในภาวะฉุกเฉิน และการฟื้นฟูให้มีประสิทธิภาพมากขึ้น สามารถเข้าถึงและเชื่อมโยงข้อมูลจากแหล่งต่าง ๆ ไว้เป็นระบบเดียวกันและนำมาวิเคราะห์ประเมินผลเพื่อใช้ในการตัดสินใจ การปฏิบัติงาน รวมทั้งการเผยแพร่สู่สาธารณะ แนวทางปฏิบัติการพัฒนาฐานข้อมูลสาธารณภัยของ เทศบาลตำบลเขื่อนบางลาง ดังนี้

**(๑) แนวทางปฏิบัติในการใช้แพลตฟอร์ม (Platform)** สารสนเทศด้านการจัดการความเสี่ยงจากสาธารณภัยของอปท. เทศบาลตำบลเขื่อนบางลาง โดยการจัดทำข้อมูลสารสนเทศสาธารณภัยภายใต้แพลตฟอร์มที่กองอำนวยป้องกันและบรรเทาสาธารณภัยกลางกำหนด เพื่อให้พัฒนาระบบสารสนเทศระหว่างหน่วยงานที่เกี่ยวข้อง

**(๒) แนวทางปฏิบัติในการจัดทำมาตรฐานชุดข้อมูลสาธารณภัยของเทศบาลตำบลเขื่อนบางลาง** โดยเฉพาะอย่างยิ่งข้อมูลด้านสาธารณภัยเพื่อให้ทุกหน่วยงานสามารถนำระบบมาตรฐานกลางฐานข้อมูล ไปดำเนินการจัดทำ พัฒนา ปรับปรุงระบบฐานข้อมูลของแต่ละหน่วยงานให้เป็นไปตามมาตรฐานเดียวกัน ซึ่งสามารถเชื่อมโยง และแลกเปลี่ยนข้อมูลระหว่างหน่วยงานได้ ฐานข้อมูลที่เกี่ยวข้อง ได้แก่

(๑) ข้อมูลด้านพื้นที่เสี่ยงภัย

(๒) ข้อมูลด้านทรัพยากร เครื่องมือ อุปกรณ์ เครือข่าย ผู้เชี่ยวชาญ

(๓) ข้อมูลข้อมูลทางสังคม ข้อมูลทางสาธารณูปโภค ข้อมูลโครงสร้างพื้นฐาน ข้อมูลทางเศรษฐกิจ

(๔) ข้อมูลด้านการให้ความช่วยเหลือ ความเสียหายและการฟื้นฟู

**(๓) แนวทางปฏิบัติในการพัฒนาระบบวิเคราะห์และประมวลผลข้อมูลจากฐานข้อมูลสาธารณภัย**

สนับสนุนระบบการตัดสินใจ (Decision Support System : DSS) ในการจัดการความเสี่ยงสาธารณภัยด้านการป้องกันและลดผลกระทบ การเตรียมความพร้อม การจัดการในภาวะฉุกเฉิน การฟื้นฟูที่มีความถูกต้อง แม่นยำ รวดเร็วบนพื้นฐานหลักวิชาการทั้งมิติด้านเศรษฐกิจและสังคม และนำไปใช้ในการจัดการความเสี่ยงจากสาธารณภัยในพื้นที่ ภายใต้แพลตฟอร์ม (Platform) สารสนเทศ ด้านการจัดการความเสี่ยงจากสาธารณภัย ภายใต้ระบบที่กองอำนวยป้องกันและบรรเทาสาธารณภัยกลางกำหนด

**(๔) แนวทางปฏิบัติในการจัดทำระบบนำเสนอข้อมูลการเข้าถึงข้อมูล** สนับสนุนการใช้ประโยชน์จากการใช้ระบบสารสนเทศด้านการจัดการความเสี่ยงจากสาธารณภัย เช่น ระบบสืบค้น การคัดกรอง วิเคราะห์ การแสดงผลด้านการจัดการความเสี่ยงจากสาธารณภัย ภายใต้แพลตฟอร์ม (Platform) สารสนเทศที่กองอำนวยป้องกันและบรรเทาสาธารณภัยกลางกำหนด

## กลยุทธ์ที่ 2 พัฒนาการจัดการองค์ความรู้ด้านการจัดการความเสี่ยงจากสาธารณภัย

การจัดการความเสี่ยงจากสาธารณภัยให้มีประสิทธิภาพและมีมาตรฐานตามหลักสากล จำเป็นต้องใช้องค์ความรู้จากการศึกษา วิจัย นวัตกรรม เทคโนโลยี มาประยุกต์ใช้ในการดำเนินการในส่วนที่เกี่ยวข้อง นอกจากนี้จำเป็นต้องมีกระบวนการเผยแพร่ถ่ายทอดองค์ความรู้ด้านการจัดการความเสี่ยงจากสาธารณภัย โดยเพิ่มขีดความสามารถให้บุคลากรด้านการจัดการความเสี่ยงจากสาธารณภัยมีทักษะในการปฏิบัติงาน รวมถึงประชาชน เพื่อให้เกิดการแลกเปลี่ยนเรียนรู้ นำไปสู่การเตรียมความพร้อมรับมือจากสาธารณภัยที่อาจจะเกิดขึ้น

**เทศบาลตำบลเขื่อนบางลาง มีแนวทางปฏิบัติในการพัฒนาองค์ความรู้ด้านการจัดการความเสี่ยงจากสาธารณภัย ดังนี้**

**(๑) แนวทางปฏิบัติในการส่งเสริมให้มีการวิจัย และพัฒนาเทคโนโลยี**

กำหนดให้มีการส่งเสริมและพัฒนาเทคโนโลยีทั้งในภาครัฐ เอกชน ในพื้นที่ เพื่อประยุกต์ใช้ในงานด้านการจัดการความเสี่ยงจากสาธารณภัย เพื่อให้เกิดการสร้างและการใช้นวัตกรรม ตลอดจนผสมผสานต่อยอดภูมิปัญญาท้องถิ่น และการนำหลักปรัชญาของเศรษฐกิจพอเพียงเพื่อการวางแผนป้องกันและลดผลกระทบได้อย่างเหมาะสมตามบริบทของพื้นที่และการเปลี่ยนแปลงของสถานการณ์ภัยในอนาคต

**(๒) แนวทางปฏิบัติในการส่งเสริมให้บุคลากรได้รับการพัฒนาองค์ความรู้ในด้านการจัดการความเสี่ยงจากสาธารณภัย**

กำหนดให้มีการสนับสนุนให้บุคลากรเข้าใจในบทบาทหน้าที่ โดยการส่งให้มีการฝึกอบรม พัฒนา องค์ความรู้ในด้านการจัดการความเสี่ยงจากสาธารณภัย รวมทั้งการแลกเปลี่ยนบุคลากรในการปฏิบัติงานระหว่างหน่วยงาน

**(๓) แนวทางปฏิบัติในการส่งเสริมกระบวนการจัดการความรู้ด้านสาธารณภัย**

กำหนดให้มีการถ่ายทอดองค์ความรู้สู่สาธารณะด้วยวิธีการต่างๆ อาทิ การจัดเวทีเสวนา สัมมนา อบรม สื่อออนไลน์ ตลอดจนส่งเสริมการแลกเปลี่ยนประสบการณ์ สังเคราะห์บทเรียน แนวปฏิบัติที่ดี (best practice) การจัดตั้งศูนย์การเรียนรู้สาธารณภัยในท้องถิ่น เพื่อถ่ายทอดความรู้ด้านสาธารณภัยแก่ทุกภาคส่วนที่เกี่ยวข้อง ทั้งภาครัฐทุกระดับ ภาคเอกชน ภาคประชาชน และอาสาสมัคร

**กลยุทธ์ที่ 3 พัฒนาการสื่อสารความเสี่ยงจากสาธารณภัยที่มีประสิทธิภาพ**

การสื่อสารเป็นกลไกสำคัญที่สนับสนุนการจัดการความเสี่ยงจากสาธารณภัยให้บรรลุเป้าหมายได้อย่างรวดเร็ว ทั่วถึง คุ้มค่า โดยเฉพาะสื่อสารให้เกิดการปฏิบัติระหว่างหน่วยงานที่เกี่ยวข้องในการจัดการความเสี่ยงจากสาธารณภัย รวมถึงเป็นเครื่องมือในการแจ้งข่าวสารและเผยแพร่ข้อมูลสาธารณภัยแก่ประชาชนให้รับทราบอย่างทั่วถึงสามารถลดความสูญเสียด้านชีวิตและทรัพย์สิน ทั้งนี้ การนำนวัตกรรมและเทคโนโลยีมาประยุกต์ใช้ในการพัฒนาระบบสื่อสารจะเพิ่มประสิทธิภาพ การติดต่อสื่อสาร การกระจายข้อมูลข่าวสาร นำไปสู่การสร้างมาตรฐานการสื่อสารการจัดการความเสี่ยงจากสาธารณภัย

**เทศบาลตำบลเขื่อนบางลาง มีแนวทางปฏิบัติในการพัฒนาการสื่อสารความเสี่ยงจากสาธารณภัยที่มีประสิทธิภาพ ดังนี้**

**(๑) แนวทางปฏิบัติในการพัฒนาและสร้างรูปแบบการสื่อสารความเสี่ยงจากสาธารณภัยสู่สาธารณะ**

กำหนดให้มีการพัฒนารูปแบบ สื่อประชาสัมพันธ์ ที่มีความรวดเร็ว ครอบคลุม ทันต่อสถานการณ์ เช่น การสร้างสื่อออนไลน์เพื่อให้ข้อมูลความเสี่ยงจากสาธารณภัย เกมส์ แอพพลิเคชั่นบน Smart Phone เว็บไซต์รวมถึงเป็นช่องทางในการโต้ตอบ รับและส่งข้อมูลความเสี่ยง โดยความร่วมมือภาครัฐและภาคเอกชน ไปยังประชาชนทุกกลุ่ม รวมทั้งกลุ่มเปราะบาง และนักท่องเที่ยว ที่เข้าใจได้ง่ายและสามารถนำข้อมูลดังกล่าวไปใช้ในการวางแผนเตรียมความพร้อมรับมือจากสาธารณภัยที่อาจเกิดขึ้น และในระหว่างเกิดสาธารณภัย

**(๒) แนวทางปฏิบัติในการพัฒนาการแจ้งเตือนภัยแบบครบวงจร (End-to-End Early Warning System) ที่สามารถแจ้งเตือนภัยที่หลากหลายประเภทภัย (Multi-Hazard)**

กำหนดให้มีการแจ้งเตือนสถานการณ์สาธารณภัย ข่าวสารข้อมูล แนวทางการปฏิบัติตนเมื่อเกิดสาธารณภัยให้ประชาชนในพื้นที่รับทราบ โดยต้องมีความแม่นยำ รวดเร็ว ครอบคลุม ทั่วถึง ทุกพื้นที่ และเหมาะสมกับประเภทสาธารณภัยที่เกิดขึ้น

**กลยุทธ์ที่ 4 ส่งเสริมการลงทุนด้านการจัดการความเสี่ยงจากสาธารณภัยแบบมีส่วนร่วมจากภาครัฐ เอกชน และภาคประชาสังคม**

การลงทุนในการจัดการความเสี่ยงจากสาธารณภัย สามารถดำเนินการได้ทั้งมาตรการด้านโครงสร้างและด้านไม่ใช้โครงสร้าง เช่น ระบบโครงสร้างพื้นฐาน มาตรการทางการเงิน ฯลฯ และใช้

กระบวนการสร้างความเป็นหุ้นส่วนเข้ามาเป็นกลไกในการขับเคลื่อนให้เกิดการลงทุนเพื่อการจัดการความเสี่ยงจากสาธารณภัยให้บรรลุเป้าหมาย เพื่อสร้างรากฐานให้มีความมั่นคงและยั่งยืน

**เทศบาลตำบลเขื่อนบางลาง มีแนวทางปฏิบัติในการส่งเสริมให้ภาครัฐ ภาคเอกชน และภาคประชาชนมีการลงทุน ดังนี้**

**(๑) แนวทางปฏิบัติในการส่งเสริมให้ภาครัฐ ภาคเอกชน และภาคประชาชนมีการลงทุน**

กำหนดให้มีการส่งเสริมให้ภาครัฐ ภาคเอกชน และภาคประชาชนมีการลงทุนด้านการจัดการความเสี่ยงจากสาธารณภัยแบบมีส่วนร่วมด้านการจัดการความเสี่ยงจากสาธารณภัย โดยการนำผลงานวิจัยนวัตกรรมและเทคโนโลยีด้านการลดความเสี่ยงจากสาธารณภัยมาเป็นข้อมูลพิจารณาประกอบการลงทุน ดังนี้

(๑.๑) ภาครัฐ ส่งเสริมให้ทุกหน่วยงานที่เกี่ยวข้องทั้งในท้องถิ่น จัดสรรงบประมาณในการป้องกันและลดความเสี่ยงด้วยการลงทุนในการบำรุงบูรณะโครงสร้างพื้นฐานเดิมและก่อสร้างโครงสร้างพื้นฐานใหม่ด้วยนวัตกรรมที่ตอบโจทย์การลดความเสี่ยงจากสาธารณภัย เช่น การก่อสร้างระบบป้องกันน้ำท่วม ระบบชลประทานสำหรับภัยแล้ง

(๑.๒) ภาคเอกชน ส่งเสริมให้หน่วยงานภาคเอกชนในพื้นที่ลงทุนด้านโครงสร้างเพื่อป้องกันและลดความเสี่ยงของตนเอง เช่น สร้างคันป้องกันน้ำรอบนิคม การลงทุนในระบบด้านการป้องกันอัคคีภัย ด้านพลังงาน

(๑.๓) ภาคประชาชน ส่งเสริมให้ประชาชนสร้างพื้นที่อยู่อาศัยและพื้นที่ทำกินของตนเองให้มีความปลอดภัย

**(๒) แนวทางปฏิบัติในการเสริมสร้างความเป็นหุ้นส่วนระหว่างภาครัฐ เอกชน และประชาชน**

กำหนดให้มีการสนับสนุนเสริมสร้างความเป็นหุ้นส่วนระหว่างภาครัฐ เอกชน และประชาชนในการจัดการความเสี่ยงจากสาธารณภัยทั้งในท้องถิ่น เพื่อให้เกิดความเป็นเจ้าของร่วมกันในการดำเนินการ ผลประโยชน์ และความรับผิดชอบ เช่น ส่งเสริมให้ภาคเอกชนและชุมชนร่วมดำเนินโครงการด้านการป้องกันและบรรเทาสาธารณภัย

**(๓) แนวทางปฏิบัติในการกำหนดกลไก/มาตรการทางการเงินและการคลัง เพื่อการจัดการความเสี่ยงจากสาธารณภัย**

กำหนดให้มีการกำหนดกลไก/มาตรการทางการเงินและการคลัง เพื่อการจัดการความเสี่ยงจากสาธารณภัย เช่น การจัดตั้งกองทุนการจัดการสาธารณภัยในระดับชุมชน มาตรการให้ อปท. ยกเว้นหรือลดภาษีสำหรับผู้ประกอบการและประชาชน เพื่อจูงใจให้ตระหนักถึงสาธารณภัยที่อาจจะเกิดขึ้น เช่น การสร้างสิ่งปลูกสร้างเพื่อรองรับสาธารณภัย การดำเนินธุรกิจของผู้ประกอบการที่คำนึงถึงผลกระทบด้านสิ่งแวดล้อม

**(๔) แนวทางปฏิบัติในการส่งเสริมธุรกิจประกันภัยเพื่อลดความเสี่ยงจากสาธารณภัย และขยายขอบเขตให้ครอบคลุมธุรกิจขนาดกลางและขนาดเล็ก (SMEs) ให้ทั่วถึงและเป็นธรรม**

กำหนดให้มีการส่งเสริมให้ผู้ประกอบการ และประชาชนทำประกันภัยเพื่อกระจายความเสี่ยงและลดภาระที่เกิดจากผลกระทบจากสาธารณภัย

## กลยุทธ์ที่ 5 เสริมสร้างการมีส่วนร่วมของทุกภาคส่วน ในการจัดการความเสี่ยงจากสาธารณภัย

การมีส่วนร่วมของทุกภาคส่วนในการจัดการความเสี่ยงจากสาธารณภัย ได้แก่ ภาครัฐ ภาคเอกชน ภาคประชาสังคม โดยสร้างขีดความสามารถในการปฏิบัติติงานร่วมกันอย่างสอดคล้องเป็นไปในทิศทางเดียวกัน รวมถึงการสร้างชุมชนที่มีภูมิคุ้มกันจากสาธารณภัยยึดหลักเศรษฐกิจพอเพียงมาประยุกต์ใช้ โดยมีเป้าหมายเพื่อพัฒนาไปสู่สังคมที่มีความปลอดภัย

**เทศบาลตำบลเขื่อนบางลาง** มีแนวทางปฏิบัติเสริมสร้างการมีส่วนร่วมของทุกภาคส่วน ในการจัดการ ความเสี่ยงจากสาธารณภัย ดังนี้

**(๑) แนวทางปฏิบัติในการพัฒนาความร่วมมือระหว่างภาคีเครือข่าย ภาคประชาชน อาสาสมัครและอื่น ๆ** เพื่อสนับสนุนการปฏิบัติงานเจ้าหน้าที่รัฐ โดยส่งเสริมการร่วมคิด ร่วมดำเนินการ ร่วมวางแผนในการจัดการความเสี่ยงจากสาธารณภัย ดังนี้

(๑.๑) สร้างจิตสำนึกการทำงานร่วมกันและการแสวงหาผู้ร่วมดำเนินการ โดยการเสริมสร้างองค์ความรู้ด้านการจัดการสาธารณภัย โดยการฝึกอบรมให้ความรู้ด้านการจัดการป้องกันและบรรเทาสาธารณภัยแก่ผู้นำชุมชนรวมถึงคนในชุมชน เพื่อกระตุ้นให้ชุมชนตระหนักถึงสภาพความเสี่ยงในพื้นที่และเข้ามามีส่วนร่วมในทุกภาคส่วนทุกขั้นตอนของการจัดการสาธารณภัย

(๑.๒) สร้างข้อตกลงและร่วมกันวางแผน (Partnership Agreement & Action Planning) โดยสร้างแนวทางการบริหารจัดการสาธารณภัยระดับชุมชน โดยมุ่งเน้นการวางกลไกขับเคลื่อนกิจกรรมการลดความเสี่ยงจากในรูปแบบคณะกรรมการ โดยมีชุมชนเป็นศูนย์กลางในการวางแผนเตรียมพร้อมรับมือป้องกันจัดการบรรเทาและฟื้นฟูความเสียหายจากสาธารณภัย

(๑.๓) กำกับ ติดตาม และประเมินผล เพื่อใช้เป็นเครื่องมือทบทวนผลการดำเนินงานการดำเนินการร่วมกัน ว่ามีความก้าวหน้าหรือประสบผลสำเร็จตามที่กำหนดไว้ และนำผลจากการติดตามและประเมินผลมาใช้พัฒนาแนวทางการพัฒนาความร่วมมือที่มีประสิทธิภาพต่อไป

(๑.๔) สร้างความเข้มแข็งและความต่อเนื่องของเครือข่ายอย่างยั่งยืน โดยใช้งานวิจัยในการแสวงหาทางเลือกในการทำกิจกรรมที่ส่งเสริมความสัมพันธ์และการแสวงหาแกนนำเครือข่าย เช่น การฝึกการป้องกันและบรรเทาสาธารณภัยแบบมีส่วนร่วมอย่างต่อเนื่อง การสร้างระบบจูงใจการจัดหาทรัพยากรสนับสนุนอย่างพอเพียงในการให้ความช่วยเหลือหรือแก้ไขปัญหา

**(๒) แนวทางปฏิบัติในการพัฒนาศักยภาพชุมชนหรือเมืองให้มีขีดความสามารถในการรับมือสาธารณภัย**

**(๒.๑) การจัดการความเสี่ยงจากสาธารณภัยโดยอาศัยชุมชนเป็นฐาน *(Community Based Disaster Risk Management : CBDRM)*** เน้นการอาศัยชุมชนเป็นศูนย์กลางในการป้องกัน แก้ไข บรรเทาและฟื้นฟูความเสียหายจากสาธารณภัย โดยให้ชุมชนเข้ามามีส่วนร่วมในการวางแผน ตัดสินใจ กำหนดแนวทางแก้ปัญหาในการจัดการความเสี่ยงจากสาธารณภัย เพื่อลดความเสี่ยงภัยของชุมชนและ เพิ่มขีดความสามารถให้คนในชุมชนมีศักยภาพในการระงับบรรเทาภัยได้ด้วยตนเองในระดับหนึ่งก่อนที่หน่วยงานภายนอกจะเข้าไปให้ความช่วยเหลือจึงเป็นเครื่องมือในการเตรียมประชาชน/ชุมชน ให้มีความพร้อมที่จะเผชิญสาธารณภัยและได้รับผลกระทบต่อชีวิตและทรัพย์สินให้น้อยที่สุดรวมทั้งเป็นการสร้างภาคีเครือข่ายภาคประชาชนในรูปแบบอาสาสมัครเพื่อช่วยเหลืองานเจ้าหน้าที่ในขั้นตอนการเตรียมความพร้อม เช่น การศึกษาข้อมูลการวิเคราะห์ข้อมูลภัย การแจ้งเตือนภัย การจัดตั้งคณะกรรมการป้องกันและบรรเทาสาธารณภัยของชุมชน/หมู่บ้าน การฝึกการป้องกันและบรรเทาสาธารณภัย และการประเมินผล

เทศบาลตำบลเขื่อนบางลาง ได้ดำเนินการฝึกอบรมประชาชนที่อยู่ในพื้นที่เสี่ยงภัยให้มีความพร้อมรับมือกับภัยพิบัติที่จะเกิดขึ้นได้ด้วยชุมชนเองก่อนที่หน่วยงานภายนอกจะเข้ามาให้ความช่วยเหลือตามหลักการจัดการความเสี่ยงจากภัยพิบัติโดยอาศัยชุมชนเป็นฐาน (Community Based Disaster Risk Management: CBDRM) ร่วมกับสำนักงานป้องกันและบรรเทาสาธารณภัยจังหวัดเป็นประจำทุกปี

**(๒.๒) การพัฒนาศักยภาพชุมชนหรือเมืองให้มีขีดความสามารถในการรับมือและปรับตัวกับสถานการณ์สาธารณภัยที่เปลี่ยนแปลงไป (Smart Community/City)** โดยเสริมสร้างศักยภาพการจัดการความเสี่ยงจากสาธารณภัยของชุมชนและเมือง (Community Base Disaster risk Management) ให้มีความรู้ความเข้าใจ และทักษะ บนกรอบแนวคิด “ความพร้อม รับมือและฟื้นกลับเร็ว (Resilience)” ทั้งนี้ มีแนวปฏิบัติตามการสร้างเมืองปลอดภัยอย่างยั่งยืนของสำนักงานลดความเสี่ยงภัยพิบัติแห่งสหประชาชาติ ๑๐ ประการ ดังนี้

(๒.๑) จัดตั้งองค์กรเพื่อสร้างการรับรู้ ความตระหนัก และเตรียมความพร้อมด้านการลดความเสี่ยงจากสาธารณภัยในระดับพื้นที่อย่างมีส่วนร่วมกับภาคส่วนต่างๆ

(๒.๒) จัดสรรงบประมาณและการสร้างแรงจูงใจทุกระดับในสังคมให้มีการลงทุน เพื่อการลดความเสี่ยงจากสาธารณภัย

(๒.๓) ปรับปรุงข้อมูลภัยและข้อมูลความเปราะบางให้เป็นปัจจุบัน รวมทั้งมีการประเมินความเสี่ยงจากสาธารณภัยเพื่อนำไปสู่การตัดสินใจและวางแผนพัฒนาเมืองอย่างเหมาะสม

(๒.๔) ลงทุนด้านโครงสร้างพื้นฐานโดยคำนึงถึงปัจจัยทางด้านการลดความเสี่ยงจากสาธารณภัย

(๒.๕) ประเมินและปรับปรุงสถานศึกษาและสถานพยาบาลให้มีความปลอดภัยจากสาธารณภัย

(๒.๖) บังคับใช้กฎหมายควบคุมอาคาร การวางผังเมือง และจัดสรรพื้นที่ที่มีความปลอดภัยจากสาธารณภัยอย่างเท่าเทียม

(๒.๗) อนุรักษ์ระบบนิเวศวิทยา และจัดให้มีแนวป้องกันลดผลกระทบจากภัยพิบัติ โดยใช้โครงสร้างทางธรรมชาติ

(๒.๘) พัฒนาระบบการแจ้งเตือนภัยล่วงหน้าและเสริมสร้างศักยภาพเรื่องการจัดการในภาวะฉุกเฉิน รวมทั้งการฝึกซ้อมการป้องกันและบรรเทาสาธารณภัย

(๒.๙) ประเมินความต้องการหลังเกิดสาธารณภัยเพื่อเป็นข้อมูลในการดำเนินการฟื้นสภาพและซ่อมสร้างที่อยู่อาศัย และสภาพชีวิตความเป็นอยู่ของผู้ได้รับผลกระทบ รวมทั้งเป็นข้อมูลในการกำหนดแนวทางมาตรการที่สามารถสนับสนุนการจัดการในภาวะฉุกเฉินในอนาคต

# บทที่ ๙
# การขับเคลื่อนแผนปฏิบัติการในการป้องกันและบรรเทาสาธารณภัย ของเทศบาลตำบลเขื่อนบางลาง ไปสู่การปฏิบัติ

การขับเคลื่อนแผนปฏิบัติการในการป้องกันและบรรเทาสาธารณภัยของ เทศบาลตำบลเขื่อนบางลาง ไปสู่การปฏิบัติ ประกอบด้วย ๑) การขับเคลื่อนแผนไปสู่การปฏิบัติ ๒) การติดตามประเมินผล ๓) การวิจัยและพัฒนา และ ๔) การทบทวนแผนปฏิบัติการในการป้องกันและบรรเทาสาธารณภัยของ เทศบาลตำบลเขื่อนบางลาง

## ๙.๑ การขับเคลื่อนแผนไปสู่การปฏิบัติ

แผนปฏิบัติการในการป้องกันและบรรเทาสาธารณภัย เทศบาลตำบลเขื่อนบางลาง พ.ศ.๒๕๖๔-๒๕๗๐ ได้จัดทำขึ้นโดยใช้กรอบแนวคิดให้สอดคล้องกับแผนการป้องกันและบรรเทาสาธารณภัยอำเภอ พ.ศ. ๒๕๖๔ และแผนการป้องกันและบรรเทาสาธารณภัยจังหวัด พ.ศ.๒๕๖๔-๒๕๗๐ การจัดทำแผนเชิงยุทธศาสตร์ แนวคิดการบริหาร แบบมุ่งผลสัมฤทธิ์ การมองอนาคต การทบทวนสถานการณ์ต่าง ๆ นโยบาย กฎหมาย และระเบียบที่เกี่ยวข้อง โดยเฉพาะพระราชบัญญัติป้องกันและบรรเทาสาธารณภัย พ.ศ.๒๕๕๐ ตลอดจนแนวโน้มสถานการณ์ทางสังคม รวมทั้งการประเมินผลแผนปฏิบัติการในการป้องกันและบรรเทาสาธารณภัย ที่ผ่านมาเป็นแนวทางในการจัดทำแผนปฏิบัติการในการป้องกันและบรรเทาสาธารณภัย โดยใช้กระบวนการแบบมีส่วนร่วมของภาคีทุกภาคส่วน โดยการขับเคลื่อนแผนไปสู่การปฏิบัติ ดังนี้

### ๙.๑.๑ กลไกการขับเคลื่อนแผนปฏิบัติการในการป้องกันและบรรเทาสาธารณภัย เทศบาลตำบลเขื่อนบางลาง พ.ศ.๒๕๖๔

กลไกหลักในการขับเคลื่อนแผนปฏิบัติการในการป้องกันและบรรเทาสาธารณภัย เทศบาลตำบลเขื่อนบางลาง พ.ศ. ๒๕๖๔-๒๕๗๐ ไปสู่การปฏิบัติเป็นไปตามบทบัญญัติในพระราชบัญญัติป้องกันและบรรเทาสาธารณภัย พ.ศ.๒๕๕๐ **มาตรา ๒๐** ให้องค์กรปกครองส่วนท้องถิ่นแห่งพื้นที่มีหน้าที่ป้องกันและบรรเทาสาธารณภัยในเขตท้องถิ่นของตน โดยมีผู้บริหารองค์กรปกครองส่วนท้องถิ่นแห่งพื้นที่นั้นเป็นผู้รับผิดชอบในฐานะผู้อำนวยการท้องถิ่น

### ๙.๑.๒ แนวทางการขับเคลื่อนแผนปฏิบัติการในการป้องกันและบรรเทาสาธารณภัย เทศบาลตำบลเขื่อนบางลาง พ.ศ. ๒๕๖๔-๒๕๗๐

แนวทางการขับเคลื่อนแผนปฏิบัติการในการป้องกันและบรรเทาสาธารณภัย เทศบาลตำบลเขื่อนบางลาง พ.ศ. ๒๕๖๔ มีกองอำนวยการป้องกันและบรรเทาสาธารณภัย เทศบาลตำบลเขื่อนบางลาง เป็นกลไกสำคัญในการกำกับดูแลยุทธศาสตร์ไปสู่การปฏิบัติให้เกิดผลต่าง ๆ อย่างเป็นรูปธรรม โดยมีแนวทางการขับเคลื่อน ดังนี้

(๑) เสริมสร้างและพัฒนาความเข้าใจเกี่ยวกับสาระสำคัญของแผนปฏิบัติการในการป้องกันและบรรเทาสาธารณภัย เทศบาลตำบลเขื่อนบางลาง พ.ศ.๒๕๖๔-๒๕๗๐ นโยบายการป้องกันและบรรเทาสาธารณภัยและยุทธศาสตร์การจัดการความเสี่ยงจากสาธารณภัย เช่น การประชาสัมพันธ์ผ่านสื่อต่าง ๆ การสื่อสารและถ่ายทอดแผน โดยการจัดประชุมสร้างความเข้าใจ การอบรม และซักซ้อมการปฏิบัติจากการจำลองฉากทัศน์ เป็นต้น และการเสริมสร้างการมีส่วนร่วมของทุกภาคส่วนในทุกระดับ โดยสร้างความเป็นเจ้าของแผนปฏิบัติการในการป้องกันและบรรเทาสาธารณภัย เทศบาลตำบลเขื่อนบางลาง พ.ศ.๒๕๖๔-๒๕๗๐ (Sense of Belonging) เช่น ผลักดันแผนงาน โครงการและกิจกรรม บรรจุไว้ในแผนพัฒนาท้องถิ่น เป็นต้น

(๒) จัดทำแนวทางปฏิบัติของยุทธศาสตร์การจัดการความเสี่ยงจากสาธารณภัยตามแผนการป้องกันและบรรเทาสาธารณภัยจังหวัดสู่การปฏิบัติผ่านแผนงาน โครงการ และกิจกรรมภายใต้แผนปฏิบัติการระดับหน่วยงานสู่ระดับพื้นที่ โดยการผสาน (Mainstreaming) ภารกิจหลักของหน่วยงานที่มีเป้าหมายและตัวชี้วัดที่สอดคล้องกับยุทธศาสตร์การจัดการความเสี่ยงจากสาธารณภัย

(๓) ผลักดันให้มีงบประมาณเชิงบูรณาการด้านการจัดการความเสี่ยงจากสาธารณภัยของทุกหน่วยงาน โดยการจัดประชุมหารือกับส่วนราชการที่เกี่ยวข้อง เพื่อกำหนดแนวทางวิธีการจัดสรรงบประมาณให้สอดคล้องกับการขับเคลื่อนแผนปฏิบัติการในการป้องกันและบรรเทาสาธารณภัย เทศบาลตำบลเขื่อนบางลาง พ.ศ.๒๕๖๔-๒๕๗๐ รวมทั้งงบประมาณตามแผนปฏิบัติราชการประจำปีของหน่วยงาน และการจัดสรรงบประมาณให้แก่ระดับพื้นที่

(๔) จัดทำแผนปฏิบัติการในการป้องกันและบรรเทาสาธารณภัยขององค์กรปกครองส่วนท้องถิ่น แผนเผชิญเหตุให้สอดคล้องกัน รวมทั้งแผนจัดหาวัสดุ อุปกรณ์ เครื่องมือเครื่องใช้ ยานพาหนะ เครื่องหมายสัญญาณหรือสิ่งอื่นใดในการแจ้งให้ประชาชนได้ทราบถึงการเกิดหรือจะเกิดสาธารณภัย และสำหรับใช้ในการป้องกันและบรรเทาสาธารณภัย และบรรจุไว้ในแผนพัฒนาองค์กรปกครองส่วนท้องถิ่น เพื่อเป็นกรอบในการปฏิบัติงานในระดับพื้นที่

(๕) กำหนดบทบาทหน่วยงานและภาคีเครือข่ายทุกระดับในการขับเคลื่อนแผนไปสู่การปฏิบัติตามบทบาทหน้าที่ความรับผิดชอบที่กำหนดไว้ในพระราชบัญญัติป้องกันและบรรเทาสาธารณภัย พ.ศ.๒๕๕๐ รวมทั้งนโยบายและกฎหมายต่าง ๆ โดยมีแนวทางดำเนินการของแต่ละภาคส่วน ดังนี้

**ตารางที่ ๙-๑ : แนวทางดำเนินงานในการขับเคลื่อนแผนไปสู่การปฏิบัติ**

| ลำดับที่ | การดำเนินการ | หน่วยงานที่รับผิดชอบ |
|---|---|---|
| ๑ | ดำเนินการเผยแพร่ประชาสัมพันธ์ให้ความรู้เกี่ยวกับแผนปฏิบัติการในการป้องกันและบรรเทาสาธารณภัย เทศบาลตำบลเขื่อนบางลาง พ.ศ.๒๕๖๔ รวมทั้งแนวทางปฏิบัติเกี่ยวกับการป้องกันและบรรเทาสาธารณภัยที่อาจเกิดขึ้นในพื้นที่ของตนเอง เพื่อสร้างความตระหนักให้กำนัน ผู้ใหญ่บ้าน อาสาสมัคร คนในชุมชน/ท้องถิ่นได้รับรู้ รับทราบ เข้าใจถึงระเบียบกฎหมายที่เกี่ยวข้องกับ สาธารณภัย และสร้างการมีส่วนร่วมของภาคประชาชนและภาคเอกชนในพื้นที่ | - เทศบาลตำบลเขื่อนบางลาง<br>- หน่วยงานที่เกี่ยวข้องกับการป้องกันและบรรเทาสาธารณภัย |
| ๒ | จัดให้มีการประชุมกองอำนวยการป้องกันและบรรเทาสาธารณภัย เทศบาลตำบลเขื่อนบางลาง อย่างน้อยทุก ๒ เดือน อย่างต่อเนื่อง เพื่อใช้เป็นกลไกและเวทีในการบูรณาการการทำงานระหว่างหน่วยงานที่เกี่ยวข้องตั้งแต่ภารกิจด้านการป้องกัน การลดผลกระทบ และการเตรียมความพร้อม การร่วมวิเคราะห์ประเมินความเสี่ยงจากสาธารณภัยในพื้นที่ | - เทศบาลตำบลเขื่อนบางลาง<br>- หน่วยงานที่เกี่ยวข้องกับการป้องกันและบรรเทาสาธารณภัย |
| ๓ | มีส่วนร่วมกับอำเภอบันนังสตา และจังหวัดยะลา อย่างต่อเนื่อง เพื่อเชื่อมการทำงานอย่างประสานสอดคล้อง โดยจัดประชุมแลกเปลี่ยนข้อคิดเห็นการดำเนินการกิจกรรม เช่น ร่วมสำรวจประเมินวิเคราะห์ พื้นที่เสี่ยง ปัจจัยเสี่ยงที่ทำให้เกิดภัย เป็นต้น | - เทศบาลตำบลเขื่อนบางลาง |
| ๔ | จัดทำแผนเผชิญเหตุสาธารณภัยของ เทศบาลตำบลเขื่อนบางลาง การร่วมฝึกการป้องกันและบรรเทาสาธารณภัยของกองอำนวยการป้องกันและบรรเทา สาธารณภัยระดับต่างๆ เพื่อทดสอบและฝึกความชำนาญร่วมกับหน่วยงานต่างๆ ที่เกี่ยวข้อง | - เทศบาลตำบลเขื่อนบางลาง<br>- หน่วยงานที่เกี่ยวข้องกับการป้องกันและบรรเทาสาธารณภัย |
| ๕ | จัดทำแผนงานโครงการเพื่อขอรับการสนับสนุนงบประมาณในการดำเนินภารกิจ เช่น งบพัฒนาจังหวัด งบพัฒนากลุ่มจังหวัด งบพัฒนาท้องถิ่น สำนักงานกองทุนสนับสนุนการสร้างเสริมสุขภาพ (สสส.) กองทุนความ | - เทศบาลตำบลเขื่อนบางลาง |

| ลำดับที่ | การดำเนินการ | หน่วยงานที่รับผิดชอบ |
|---|---|---|
| | ปลอดภัยในการใช้รถใช้ถนน ภาคเอกชน และภาคประชาสังคม องค์กรสาธารณกุศล โดยให้เชื่อมโยงกับยุทธศาสตร์การเตรียมพร้อมแห่งชาติ | - สำนักงานจังหวัดยะลา<br>- หน่วยงานที่เกี่ยวข้องกับการป้องกันและบรรเทาสาธารณภัย |
| ๖ | กำหนดแผนงาน/โครงการที่ได้มีการประเมินความเสี่ยงในพื้นที่ที่มุ่งเน้นการลดความเสี่ยงจากสาธารณภัย แก้ไขปัญหาที่เกิดขึ้นในภาพรวมอย่างมีส่วนร่วมแบบบูรณาการ ซึ่งรัฐบาลได้ให้ความสำคัญกับการเตรียมพร้อมแห่งชาติ ประกอบกับให้มีความเชื่อมโยงและส่งผลต่อทิศทางการพัฒนาจังหวัดและกลุ่มจังหวัด โดยการเสนอขอรับการสนับสนุนงบประมาณตามภารกิจของอำเภอ/องค์กรปกครองส่วนท้องถิ่นภายใต้แผนพัฒนาท้องถิ่น เพื่อขอรับการสนับสนุนงบประมาณจากจังหวัดและกลุ่มจังหวัด โดยบรรจุในแผนปฏิบัติราชการประจำปีจังหวัดและกลุ่มจังหวัด ที่เป็นกรอบแผนงาน/โครงการในแผนพัฒนาจังหวัดและกลุ่มจังหวัดต่อไป | - เทศบาลตำบลเขื่อนบางลาง<br>- สำนักงานจังหวัดยะลา<br>- หน่วยงานที่เกี่ยวข้องกับการป้องกันและบรรเทาสาธารณภัย |
| ๗ | ให้ความรู้แก่ภาคีเครือข่ายที่เกี่ยวข้องทั้งด้านวิชาการและการปฏิบัติ สร้างองค์ความรู้เพื่อเป็นข้อมูลในการกำหนดนโยบายทั้งระดับจังหวัด ระดับอำเภอ และระดับพื้นที่ | - เทศบาลตำบลเขื่อนบางลาง<br>- สพปยะลา<br>- สพมยะลา |
| ๘ | สนับสนุน กำกับ ติดตาม ให้คำแนะนำในการจัดทำแผนการป้องกันและบรรเทาสาธารณภัยชุมชน/หมู่บ้าน เพื่อเป็นกรอบปฏิบัติงานในระดับพื้นที่ ให้มีความเชื่อมโยงกับแผนปฏิบัติการในการป้องกันและบรรเทาสาธารณภัย เทศบาลตำบลเขื่อนบางลาง | - เทศบาลตำบลเขื่อนบางลาง |
| ๙ | การติดตามและประเมินผล โดยการมีส่วนร่วมของหน่วยงานต่างๆ ทั้งส่วนกลางและระดับพื้นที่ การกำหนดให้จัดทำรายงานผลการดำเนินงานให้ผู้อำนวยการจังหวัดเพื่อรายงานผลต่อไปยังผู้อำนวยการกลางและผู้บังคับบัญชาระดับเหนือขึ้นไปทราบเป็นประจำทุกปี รวมทั้งการติดตามและประเมินผลการนำแผนปฏิบัติการในการป้องกันและบรรเทาสาธารณภัย เทศบาลตำบลเขื่อนบางลาง ไปสู่การปฏิบัติ ในช่วงกลางแผนและ ปลายแผน พร้อมทั้งพิจารณาแนวทางปรับปรุงแผนฯ | - เทศบาลตำบลเขื่อนบางลาง<br>- สำนักงานจังหวัดยะลา |

โดยมีกระบวนการขับเคลื่อนแผนปฏิบัติการในการป้องกันและบรรเทาสาธารณภัย เทศบาลตำบลเขื่อนบางลาง พ.ศ. ๒๕๖๔-๒๕๗๐ ไปสู่การปฏิบัติ ดังแผนภาพที่ ๙-๑

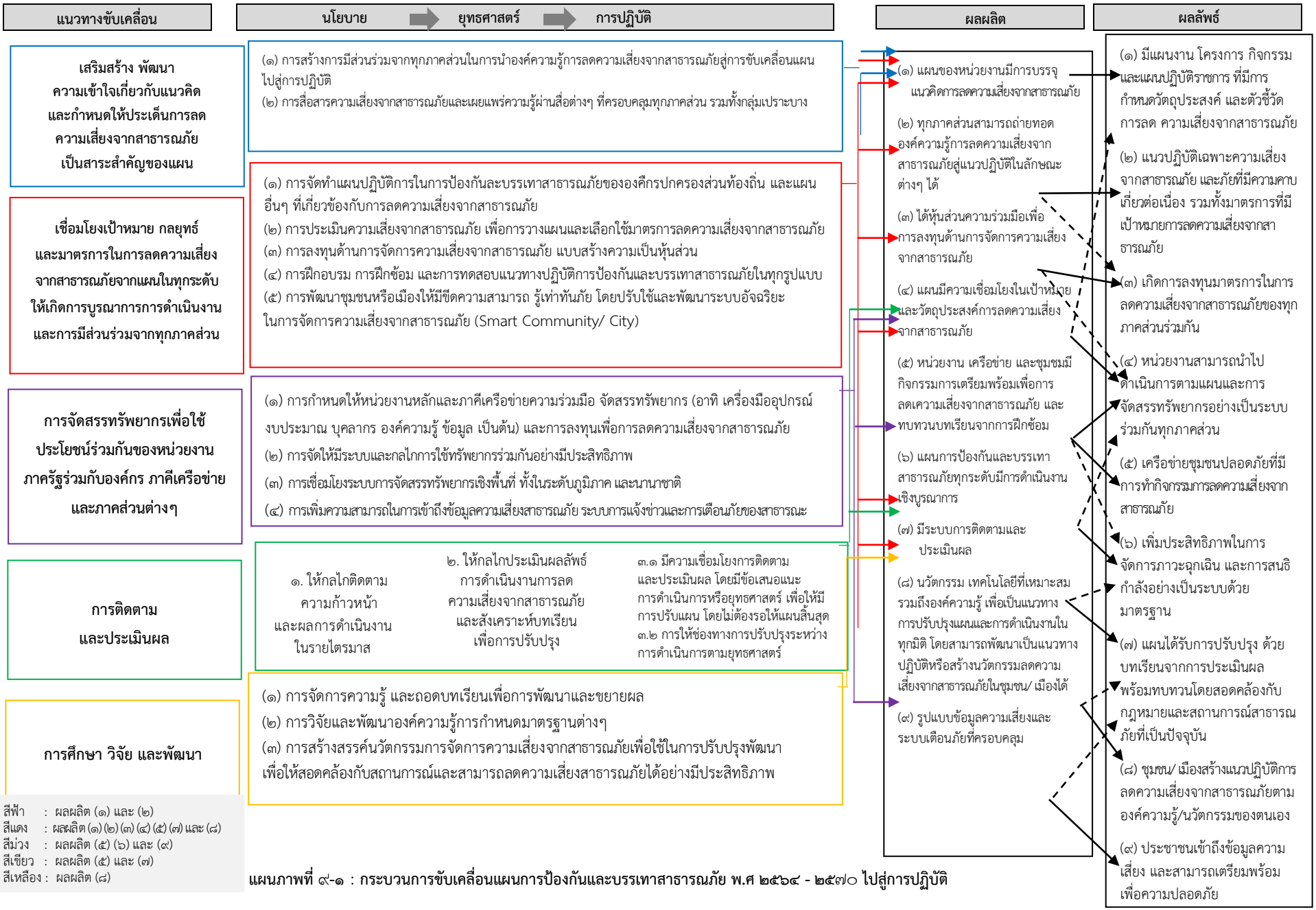


**แผนภาพที่ ๙-๑ : กระบวนการขับเคลื่อนแผนการป้องกันและบรรเทาสาธารณภัย พ.ศ ๒๕๖๔ - ๒๕๗๐ ไปสู่การปฏิบัติ**

**๙.๒ การติดตามและประเมินผล**

การขับเคลื่อนแผนปฏิบัติการในการป้องกันและบรรเทาสาธารณภัย เทศบาลตำบลเขื่อนบางลาง พ.ศ. ๒๕๖๔ ไปสู่การปฏิบัติให้บรรลุเป้าหมายตามที่กำหนด จำเป็นต้องมีกลไกการกำกับ ติดตามและประเมินผลเชิงยุทธศาสตร์ที่มีกระบวนการและการจัดการให้เกิดการทบทวนทั้งด้านการจัดการ (Management Review) และการทบทวนผลงาน (Performance Review) ที่เหมาะสมและทันต่อสถานการณ์

**(๑) แนวทางการติดตามและประเมินผล**

แนวทางการติดตามและประเมินผล ประกอบด้วย หลักการประเมินผลสัมฤทธิ์ โดยวิเคราะห์การบรรลุถึงเป้าหมายการจัดการความเสี่ยงจากสาธารณภัย หลักการคิดเชิงเหตุผล เชื่อมโยงความสัมพันธ์เชิงสาเหตุและผลผลิตไปสู่ผลลัพธ์และผลกระทบด้วยข้อมูล รวมถึงเหตุผลเชิงประจักษ์ที่เชื่อถือได้ และหลักความร่วมมือระหว่างหน่วยงาน และภาคส่วนต่างๆ ในสังคม พร้อมทั้ง กำหนดให้มีการจัดทำรายงานผลเสนอต่อคณะกรรมการจัดทำแผนปฏิบัติการในการป้องกันและบรรเทาสาธารณภัย เทศบาลตำบลเขื่อนบางลาง พ.ศ. ๒๕๖๔-๒๕๗๐ ทั้งรายปี กลางแผน และปลายแผน โดยให้คณะกรรมการจัดทำแผนฯ เป็นหน่วยรับผิดชอบหลักดำเนินงาน ตามแนวทางการผลักดันประเด็นสำคัญไปสู่ปฏิบัติ โดยมีแนวทางปฏิบัติในการติดตาม และประเมินผล ดังนี้

(๑.๑) คณะทำงานติดตามและประเมินผลแผนปฏิบัติการในการป้องกันและบรรเทาสาธารณภัย เทศบาลตำบลเขื่อนบางลาง พ.ศ. ๒๕๖๔-๒๕๗๐ ดำเนินงานดังนี้

๑) ติดตามและประเมินผลประเด็นการขับเคลื่อนที่สำคัญ

๒) ติดตามและประเมินผลระดับยุทธศาสตร์

๓) ติดตามและประเมินผลภาพรวม

โดยให้จัดทำรายงานการติดตามและประเมินผลภาพรวมที่บรรลุผลตามเป้าหมายการจัดการความเสี่ยงจากสาธารณภัย การประเมินผลกระทบจากการขับเคลื่อน และสรุปภาพรวมการติดตามและประเมินผล พร้อมทั้งจัดทำเป็นรายงานเสนอต่อคณะกรรมการจัดทำแผนปฏิบัติการในการป้องกันและบรรเทาสาธารณภัย เทศบาลตำบลเขื่อนบางลาง พ.ศ. ๒๕๖๔-๒๕๗๐ พิจารณาเพื่อนำไปสู่การปรับปรุงหรือทบทวนแนวทางการดำเนินงานต่อไป

(๑.๒) กรอบระยะเวลาการติดตามและประเมินผล

๑) การติดตามและประเมินผลรายปี

๒) การติดตามและประเมินผลในระยะกลางแผนฯ

๓) การติดตามและประเมินผลในระยะปลายแผนฯ

โดยให้จัดทำรายงานผลการขับเคลื่อนแผนปฏิบัติการในการป้องกันและบรรเทาสาธารณภัย เทศบาลตำบลเขื่อนบางลาง พ.ศ.๒๕๖๔-๒๕๗๐ ไปสู่การปฏิบัติเพื่อตอบสนองต่อเป้าหมายการจัดการความเสี่ยงจากสาธารณภัยให้มีประสิทธิภาพ ยกระดับไปสู่มาตรฐานตามหลักสากล ตลอดจนนำปัญหาอุปสรรคและข้อเสนอแนะไปปรับปรุงแผนปฏิบัติการในการป้องกันและบรรเทาสาธารณภัย เทศบาลตำบลเขื่อนบางลาง พ.ศ.๒๕๖๔-๒๕๗๐ ต่อไป

(๑.๓) กลไกการติดตามและประเมินผล ให้คณะทำงานติดตามและประเมินผลแผนปฏิบัติการในการป้องกันและบรรเทาสาธารณภัย เทศบาลตำบลเขื่อนบางลาง พ.ศ.๒๕๖๔-๒๕๗๐ เป็นกลไกในการประสานการปฏิบัติ ติดตาม และประเมินผลสัมฤทธิ์ของแผนปฏิบัติการในการป้องกันและบรรเทาสาธารณภัย เทศบาลตำบลเขื่อนบางลาง พ.ศ.๒๕๖๔-๒๕๗๐ ภายใต้การกำกับดูแลของคณะกรรมการจัดทำแผนปฏิบัติการในการป้องกันและบรรเทาสาธารณภัย เทศบาลตำบลเขื่อนบางลาง พ.ศ.๒๕๖๔-๒๕๗๐

**(๒) ขั้นตอนการติดตามและประเมินผล** ประกอบด้วย

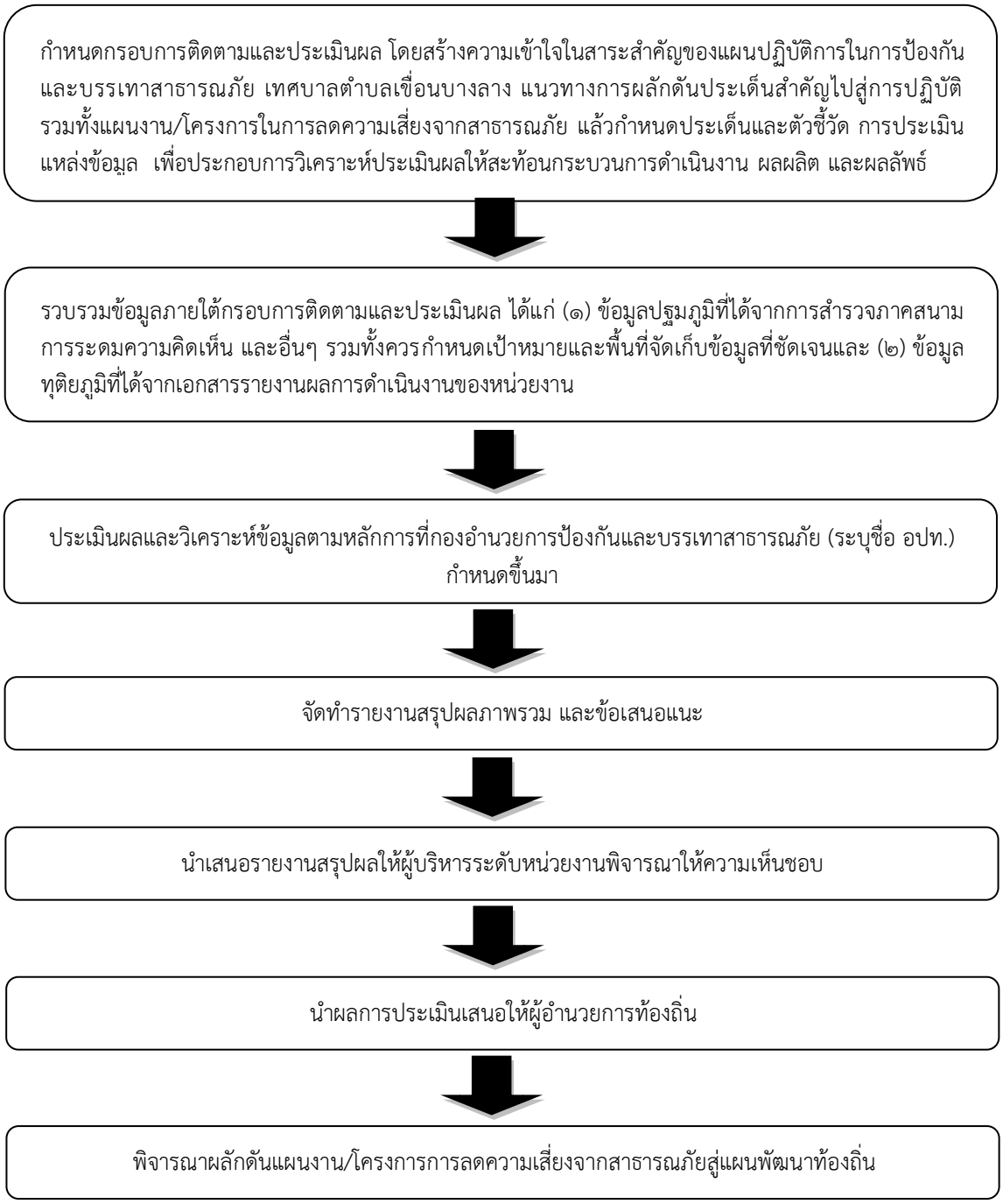


**(๓) หน่วยงานและภาคีเครือข่ายดำเนินการติดตามและประเมินผล**

ให้กองอำนวยการป้องกันและบรรเทาสาธารณภัย เทศบาลตำบลเขื่อนบางลาง เป็นหน่วยรับผิดชอบหลักในการดำเนินงานตามแนวทางการผลักดันประเด็นสำคัญไปสู่การปฏิบัติ โดยให้จัดทำรายงานการติดตามและประเมินผลภาพรวมที่บรรลุผลตามเป้าหมายการจัดการสาธารณภัย ประเมินผลกระทบการขับเคลื่อน และสรุปภาพรวมการติดตามและประเมินผลให้ผู้อำนวยการอำเภอเพื่อรายงานผลต่อไปยังผู้อำนวยการจังหวัด ผู้อำนวยการกลางและผู้บังคับบัญชาระดับเหนือขึ้นไปทราบ เพื่อนำไปสู่การปรับปรุงแนวทางการดำเนินงานต่อไป

การจัดทำรายงานผลการขับเคลื่อนแผนปฏิบัติการในการป้องกันและบรรเทา สาธารณภัย เทศบาลตำบลเขื่อนบางลาง ไปสู่การปฏิบัติ เพื่อตอบสนองต่อเป้าหมายการจัดการสาธารณภัยของ เทศบาลตำบลเขื่อนบางลาง ให้มีประสิทธิภาพ ยกระดับไปสู่มาตรฐานตามหลักสากล ตลอดจนนำปัญหาอุปสรรคและข้อเสนอแนะไปปรับปรุงแผนปฏิบัติการในการป้องกันและบรรเทาสาธารณภัย เทศบาลตำบลเขื่อนบางลาง ต่อไป

**๙.๓ การวิจัยและพัฒนา**

เป็นกระบวนการของการศึกษา การเรียนรู้ และการค้นหาแนวคิด แนวทาง และวิธีปฏิบัติ หรือสิ่งประดิษฐ์ เพื่อนำไปใช้ในการพัฒนาเทคนิค วิธีการ รูปแบบการดำเนินงาน หรือระบบการจัดการความเสี่ยงจากสาธารณภัยที่เป็นประโยชน์ทั้งแก่ประชาชนและหน่วยงานที่เกี่ยวข้องทุกภาคส่วน รวมทั้งการนำสิ่งที่ได้มีการคิดค้นหรือค้นพบมาพัฒนา ออกแบบ เปลี่ยนแปลง ผลการดำเนินงาน กระบวนการดำเนินงาน และการบริการให้มีลักษณะรูปแบบใหม่ หรือการปรับปรุงให้ดีขึ้นกว่าเดิม และสามารถดำเนินการร่วมกับการติดตามและประเมินผล โดยการเก็บรวบรวมข้อมูลภายใต้กรอบการติดตามและประเมินผลในลักษณะของการทบทวนจากบทเรียนและการเรียนรู้ทั้งก่อนการดำเนินการ ระหว่างดำเนินการ และเมื่อเสร็จสิ้นการดำเนินการ โดยมีแนวทางการดำเนินการวิจัยและพัฒนา ดังนี้

(๑) เทศบาลตำบลเขื่อนบางลาง เป็นหน่วยงานหลักในการประสานงานด้านการศึกษาค้นคว้า และการวิจัยและพัฒนาที่เกี่ยวข้องกับการป้องกันและบรรเทาสาธารณภัยร่วมกับสถาบันการศึกษา ภาคเอกชน และหน่วยงานที่เกี่ยวข้อง เพื่อนำองค์ความรู้และเทคโนโลยีมาพัฒนาและประยุกต์ใช้เพื่อการป้องกันและบรรเทาสาธารณภัยของ เทศบาลตำบลเขื่อนบางลาง ให้เหมาะสม

(๒) ศึกษาบทเรียนของเหตุการณ์สาธารณภัยสำคัญที่ผ่านมาของ เทศบาลตำบลเขื่อนบางลาง เพื่อให้ทราบข้อมูลข้อเท็จจริงสำหรับไปประยุกต์ใช้ในการจัดการความเสี่ยงสาธารณภัยให้มีประสิทธิภาพยิ่งขึ้น

(๓) จัดทำสรุปบทเรียน (Lesson Learned) ของการเกิดสาธารณภัยครั้งสำคัญที่ผ่านมาของ เทศบาลตำบลเขื่อนบางลาง เพื่อเป็นประโยชน์ในการบริหารจัดการในอนาคต

**๙.๔ การทบทวนแผนปฏิบัติการในการป้องกันและบรรเทาสาธารณภัยของเทศบาลตำบลเขื่อนบางลาง**

พระราชบัญญัติป้องกันและบรรเทาสาธารณภัย พ.ศ. ๒๕๕๐ มาตรา ๔๔ กำหนดว่า ในกรณีที่ข้อเท็จจริงเกี่ยวกับสาธารณภัยหรือการป้องกันและบรรเทาสาธารณภัยที่ได้กำหนดไว้ในแผนต่างๆ ตามพระราชบัญญัตินี้เปลี่ยนแปลงไป หรือแผนดังกล่าวได้ใช้ครบห้าปีแล้ว ให้เป็นหน้าที่ของผู้รับผิดชอบในการจัดทำแผนดำเนินการปรับปรุงหรือทบทวนแผนที่อยู่ในความรับผิดชอบ

ดังนั้น หาก เทศบาลตำบลเขื่อนบางลาง ได้ดำเนินการตามกระบวนการที่กำหนดไว้ในแผนปฏิบัติการในการป้องกันและบรรเทาสาธารณภัย เทศบาลตำบลเขื่อนบางลาง พ.ศ.๒๕๖๔-๒๕๗๐ และได้มีการติดตามประเมินผลสัมฤทธิ์ของแผน หรือมีสถานการณ์สาธารณภัยที่ไม่ได้กำหนดไว้ในแผน หรือมีการวิจัยและพัฒนาพบข้อบกพร่อง หรือมีนวัตกรรมการป้องกันและบรรเทาสาธารณภัยที่ทันสมัยและเหมาะสม ให้เทศบาลตำบลเขื่อนบางลาง พิจารณาทบทวนปรับปรุงแผนปฏิบัติการในการป้องกันและบรรเทาสาธารณภัย เทศบาลตำบลเขื่อนบางลาง พ.ศ. ๒๕๖๔-๒๕๗๐ ได้ตามความเหมาะสมทุกปี

## ภาคผนวก ก : คำย่อ

| คำย่อ | | หน่วยงาน |
|---|---|---|
| **กห.** | : | **กระทรวงกลาโหม** |
| สป. | : | สำนักงานปลัดกระทรวงกลาโหม |
| ทท. | : | กองทัพไทย |
| บก.ทท. | : | กองบัญชาการกองทัพไทย |
| นขต.บก.ทท. | : | หน่วยขึ้นตรงกองบัญชาการกองทัพไทย |
| นทพ. | : | หน่วยบัญชาการทหารพัฒนา |
| สนภ. | : | สำนักงานพัฒนาภาค |
| นพค. | : | หน่วยพัฒนาการเคลื่อนที่ |
| ทบ. | : | กองทัพบก |
| นขต.ทบ. | : | หน่วยขึ้นตรงกองทัพบก |
| ทภ. | : | กองทัพภาค |
| มทบ. | : | มณฑลทหารบก |
| ทร. | : | กองทัพเรือ |
| ทรภ. | : | ทัพเรือภาค |
| ฐท.กท. | : | ฐานทัพเรือกรุงเทพ |
| ฐท.สส. | : | ฐานทัพเรือสัตหีบ |
| ฐท.พง. | : | ฐานทัพเรือพังงา |
| กปช.จต. | : | กองบัญชาการป้องกันชายแดนจันทบุรีและตราด |
| นรข. | : | หน่วยเรือรักษาความสงบเรียบร้อยตามลำแม่น้ำโขง |
| ฉก.นย.ภต. | : | หน่วยเฉพาะกิจนาวิกโยธินภาคใต้ |
| ทอ. | : | กองทัพอากาศ |
| นขต.ทอ. | : | หน่วยขึ้นตรงกองทัพอากาศ |
| รร.การบิน | : | โรงเรียนการบินกองทัพอากาศ |
| บน. | : | กองบิน |
| ศบภ.กห. | : | ศูนย์บรรเทาสาธารณภัยกระทรวงกลาโหม |
| ศบภ.ทบ. | : | ศูนย์บรรเทาสาธารณภัยกองทัพบก |
| ศบภ.ทร. | : | ศูนย์บรรเทาสาธารณภัยกองทัพเรือ |
| ศบภ.ทอ. | : | ศูนย์บรรเทาสาธารณภัยกองทัพอากาศ |
| ศบภ.บก.ทท | : | ศูนย์บรรเทาสาธารณภัยกองบัญชาการกองทัพไทย |
| ศบภ.สป. | : | ศูนย์บรรเทาสาธารณภัยสำนักงานปลัดกระทรวงกลาโหม |

| คำย่อ | | หน่วยงาน |
|---|---|---|
| **นร.** | : | **สำนักนายกรัฐมนตรี** |
| สมช. | : | สำนักงานสภาความมั่นคงแห่งชาติ |
| **ตร.** | : | **สำนักงานตำรวจแห่งชาติ** |
| **มท.** | : | **กระทรวงมหาดไทย** |
| รมว.มท. | : | รัฐมนตรีว่าการกระทรวงมหาดไทย |
| ปมท. | : | ปลัดกระทรวงมหาดไทย |
| ผวจ. | : | ผู้ว่าราชการจังหวัด |
| อปภ. | : | อธิบดีกรมป้องกันและบรรเทาสาธารณภัย |
| นอภ. | : | นายอำเภอ |
| **องค์กรปฏิบัติ** | | |
| กอ.รมน. | : | กองอำนวยการรักษาความมั่นคงภายในราชอาณาจักร |
| กอปภ.ก. | : | กองอำนวยการป้องกันและบรรเทาสาธารณภัยกลาง |
| กอปภ.กทม. | : | กองอำนวยการป้องกันและบรรเทาสาธารณภัยกรุงเทพมหานคร |
| กอปภ.จ. | : | กองอำนวยการป้องกันและบรรเทาสาธารณภัยจังหวัด |
| กอปภ.ทน./ทม./ทต. | : | กองอำนวยการป้องกันและบรรเทาสาธารณภัยเทศบาลนคร/เทศบาลเมือง/เทศบาลตำบล |
| กอปภ.เมืองพัทยา | : | กองอำนวยการป้องกันและบรรเทาสาธารณภัยเมืองพัทยา |
| กอปภ.สนข. | : | กองอำนวยการป้องกันและบรรเทาสาธารณภัยสำนักงานเขต |
| กอปภ.อ. | : | กองอำนวยการป้องกันและบรรเทาสาธารณภัยอำเภอ |
| กอปภ.อบต. | : | กองอำนวยการป้องกันและบรรเทาสาธารณภัยองค์การบริหารส่วนตำบล |
| บกปภ.ช. | : | กองบัญชาการป้องกันและบรรเทาสาธารณภัยแห่งชาติ |
| สปฉ. | : | การสนับสนุนการปฏิบัติงานในภาวะฉุกเฉิน |
| ศบก.อ. | : | ศูนย์บัญชาการณ์เหตุการณ์อำเภอ |
| ศบก.สนข. | : | ศูนย์บัญชาการณ์เหตุการณ์สำนักงานเขต กรุงเทพมหานคร |
| ศบก.จ. | : | ศูนย์บัญชาการณ์เหตุการณ์จังหวัด |
| ศบก.จ. (ส่วนหน้า) | : | ศูนย์บัญชาการณ์เหตุการณ์ส่วนหน้าจังหวัด |
| ศบก.กทม. | : | ศูนย์บัญชาการณ์เหตุการณ์กรุงเทพมหานคร |
| ศบก.กทม. (ส่วนหน้า) | : | ศูนย์บัญชาการณ์เหตุการณ์ส่วนหน้ากรุงเทพมหานคร |
| ศปก.อปท. | : | ศูนย์ปฏิบัติการฉุกเฉินท้องถิ่น |
| **คณะกรรมการ** | | |
| ก.ช.ภ.จ. | : | คณะกรรมการให้ความช่วยเหลือผู้ประสบภัยพิบัติจังหวัด |
| กนช. | : | คณะกรรมการทรัพยากรน้ำแห่งชาติ |
| กปภ.ช. | : | คณะกรรมการป้องกันและบรรเทาสาธารณภัยแห่งชาติ |
| กปอ. | : | คณะกรรมการป้องกันอุบัติภัยแห่งชาติ |
| กภช. | : | คณะกรรมการบริหารระบบการเตือนภัยพิบัติแห่งชาติ |

| คำย่อ | | หน่วยงาน |
|---|---|---|
| นปท. | : | คณะกรรมการนโยบายการรักษาผลประโยชน์ของชาติทางทะเล |

**ผู้บัญชาการและผู้อำนวยการ**

| | | |
|---|---|---|
| ผบ.ปภ.ช. | : | ผู้บัญชาการป้องกันและบรรเทาสาธารณภัยแห่งชาติ (รัฐมนตรีว่าการกระทรวงมหาดไทย) |
| ผอ.กลาง | : | ผู้อำนวยการกลาง (อธิบดีกรมป้องกันและบรรเทาสาธารณภัย) |
| ผอ.กอปภ.ก. | : | ผู้อำนวยการกองอำนวยการป้องกันและบรรเทาสาธารณภัยกลาง |
| ผอ.จว. | : | ผู้อำนวยการจังหวัด |
| ผอ.กทม. | : | ผู้อำนวยการกรุงเทพมหานคร |
| ผอ.อำเภอ | : | ผู้อำนวยการอำเภอ |
| ผอ.ท้องถิ่น | : | ผู้อำนวยการท้องถิ่น |
| ผอ.เขต | : | ผู้อำนวยการเขต |

## ภาคผนวก ข : ตัวอย่างลักษณะภัย

**สาธารณภัย** หมายถึง อัคคีภัย วาตภัย อุทกภัย ภัยแล้ง โรคระบาดในมนุษย์ โรคระบาดสัตว์ โรคระบาดสัตว์น้ำ การระบาดของศัตรูพืช ตลอดจนภัยอื่นๆ อันมีผลกระทบต่อสาธารณชน ไม่ว่าเกิดจากธรรมชาติ มีผู้ทำให้เกิดขึ้น อุบัติเหตุ หรือเหตุอื่นใด ซึ่งก่อให้เกิดอันตรายแก่ชีวิตร่างกายของประชาชน หรือความเสียหายแก่ทรัพย์สินของประชาชนหรือของรัฐ และให้หมายความรวมถึงภัยทางอากาศและการก่อวินาศกรรมด้วย

**๑. ภัยจากอัคคีภัย**

**อัคคีภัย** หมายถึง ภยันตรายอันเกิดจากไฟที่ขาดการควบคุมดูแล ทำให้เกิดการติดต่อลุกลามไปตามบริเวณที่มีเชื้อเพลิงเกิดการลุกไหม้ต่อเนื่อง สภาวะของไฟจะรุนแรงมากขึ้น ถ้าการลุกไหม้ที่มีเชื้อเพลิงหนุนเนื่อง หรือมีไอของเชื้อเพลิงถูกขับออกมามากความร้อนแรงก็จะมากยิ่งขึ้น

**๒. ภัยจากวาตภัย**

**๒.๑ ภัยจากพายุหมุนเขตร้อน** หมายถึง ภัยที่ก่อให้เกิดความเสียหายของอาคารบ้านเรือน ต้นไม้ และสิ่งก่อสร้างต่าง ๆ เป็นบริเวณกว้างจากความแรงของลมที่พัดเวียนเข้าหาศูนย์กลางของพายุหมุนภัยดังกล่าวเกิดขึ้นตามแนวเส้นทางเดินของพายุ โดยปกติจะมีความกว้าง ๕๐-๑๐๐ กิโลเมตร ขึ้นอยู่กับขนาดและความแรงของพายุแต่ละลูก โดยความเสียหายจะมีมากที่สุดบริเวณใกล้แนวศูนย์กลางที่พายุเคลื่อนผ่าน

**๒.๒ ภัยจากคลื่นพายุซัดฝั่ง** หมายถึง ภัยธรรมชาติซึ่งเกิดจากพายุหมุนเขตร้อนเคลื่อนเข้าหาฝั่ง ความสูงของคลื่นขึ้นกับความแรงของพายุ ปรากฏการณ์นี้เกิดขึ้นเมื่อพายุหมุนเขตร้อนที่มีความแรงลมมากกว่า ๑๐๐ กิโลเมตรต่อชั่วโมง ระดับน้ำที่สูงขึ้นจากความกดอากาศที่ลดต่ำลงบริเวณใกล้ศูนย์กลางของพายุพร้อมกับคลื่นลมแรงจัดที่พัดเข้าหาฝั่งก่อให้เกิดความเสียหายต่อพื้นที่ราบชายฝั่งทะเลใกล้ศูนย์กลางของพายุ โดยเฉพาะพื้นที่ชายฝั่งที่เป็นด้านรับลม ระดับความรุนแรงของความเสียหายจะขึ้นอยู่กับความแรงลมของพายุ สภาพภูมิประเทศ และขนาดของชุมชน

**๒.๓ ภัยจากพายุโซนร้อน** หมายถึง พายุที่เกิดในช่วงที่มีลักษณะอากาศร้อนอบอ้าวติดต่อกันหลายวัน และเมื่อมีอากาศเย็นจากความกดอากาศสูงในประเทศสาธารณรัฐประชาชนจีนพัดมาปะทะกับอากาศร้อนจะทำให้อากาศร้อนชื้นที่เบากว่าลอยตัวขึ้นเหนืออากาศเย็นอย่างรวดเร็ว เกิดเป็นเมฆและพายุฟ้าคะนองที่มียอดเมฆสูงมาก (เมฆคิวมูโลนิมบัส) เกิดพายุฟ้าคะนอง ลมกรรโชกแรง ฟ้าผ่า และมักมีลูกเห็บตกตามมาด้วย พายุฤดูร้อนมักเกิดขึ้นและสิ้นสุดลงในช่วงเวลาสั้นๆ ไม่เกินหนึ่งชั่วโมง และครอบคลุมบริเวณพื้นที่ไม่เกิน ๒๐-๓๐ ตารางกิโลเมตร แต่จะมีลมกรรโชกแรงที่เริ่มสร้างความเสียหาย เมื่อมีความรุนแรงลมตั้งแต่ ๕๐ กิโลเมตร ต่อชั่วโมงขึ้นไป

**๒.๔ ภัยจากพายุฤดูร้อน** หมายถึง ความเสียหายของอาคารบ้านเรือน ต้นไม้ และสิ่งก่อสร้างต่าง ๆ ที่เกิดขึ้นเป็นบริเวณแคบๆจากลมกระโชกแรงที่เกิดจากพายุฝนฟ้าคะนอง หรือลูกเห็บ มักเกิดในระยะเวลาสั้น ๆ ซึ่งบ่อยครั้งมีความเร็วลมเกินกว่า ๑๐๐ กิโลเมตรต่อชั่วโมง

**๒.๕ ภัยจากลูกเห็บ** หมายถึง ภัยที่เกิดจากก้อนน้ำลักษณะเหมือนน้ำแข็งรูปร่างไม่แน่นอน เกิดจากละอองหยาดฝนซึ่งเย็นแบบยิ่งยวดในเมฆฝน (ยังอยู่ในสภาพของเหลวที่อุณหภูมิต่ำกว่าจุดเยือกแข็ง) ปะทะกับวัตถุแข็ง เช่น ผงฝุ่น หรือก้อนลูกเห็บที่เกาะตัวอยู่ก่อนแล้ว จนเกิดการแข็งตัวเกาะรอบวัตถุนั้น ๆ และกลายเป็นก้อนลูกเห็บ ซึ่งมักเกิดขึ้นพร้อมกับพายุฤดูร้อน

**๓. ภัยจากอุทกภัย**

**๓.๑ ภัยจากอุทกภัย** หมายถึง เหตุการณ์ที่มีน้ำท่วมพื้นดินสูงกว่าระดับปกติ ซึ่งมีสาเหตุจากมีปริมาณน้ำฝนมากจนทำให้มีปริมาณน้ำส่วนเกินมาเติมปริมาณน้ำผิวดินที่มีอยู่ตามสภาพปกติจนเกินขีดความสามารถการระบายน้ำของแม่น้ำ ลำคลอง และยังมีสาเหตุมาจากการกระทำของมนุษย์ โดยการปิดกั้นการไหลของน้ำตามธรรมชาติ ทั้งเจตนาและไม่เจตนา จนเป็นอันตรายต่อชีวิต ทรัพย์สินของประชาชนและสิ่งแวดล้อม สามารถจำแนกตามลักษณะการเกิดได้ ดังนี้

(๑) น้ำท่วมขัง/น้ำล้นตลิ่ง หมายถึง สภาวะน้ำท่วมหรือสภาวะน้ำล้นตลิ่งที่เกิดขึ้นเนื่องจากระบบระบายน้ำไม่มีประสิทธิภาพ มีลักษณะค่อยเป็นค่อยไป อันเป็นผลจากการเกิดฝนตกหนักณบริเวณนั้น ๆ ติดต่อกันเป็นเวลาหลายวัน มักเกิดขึ้นในบริเวณที่ราบลุ่มริมแม่น้ำและบริเวณชุมชนเมืองใหญ่ๆ น้ำท่วมขังส่วนใหญ่จะเกิดบริเวณท้ายน้ำและแผ่เป็นบริเวณกว้างเนื่องจากไม่สามารถระบายน้ำได้ทัน

(๒) น้ำท่วมฉับพลัน หมายถึง สภาวะน้ำท่วมที่เกิดขึ้นอย่างฉับพลันในพื้นที่เนื่องจากฝนตกหนักในบริเวณพื้นที่ซึ่งมีความชันมาก และมีคุณสมบัติในการกักเก็บน้ำหรือต้านน้ำน้อยหรืออาจเกิดจากสาเหตุอื่น ๆ เช่น เขื่อนหรืออ่างเก็บน้ำพังทลาย น้ำท่วมฉับพลัน มักเกิดขึ้นหลังจากฝนตกหนัก และมักเกิดขึ้นในบริเวณที่ราบระหว่างหุบเขา ซึ่งอาจจะไม่มีฝนตกหนักในบริเวณนั้นมาก่อนเลย แต่มีฝนตกหนักมากบริเวณต้นน้ำที่อยู่ห่างออกไป การเกิดน้ำท่วมฉับพลันมีความรุนแรงและเคลื่อนที่ด้วยความเร็วมาก โอกาสที่จะป้องกันและหลบหนีจึงมีน้อย

**๓.๒ ภัยจากดินถล่มหรือโคลนถล่ม** หมายถึง ภัยที่เกิดจากปรากฏการณ์ที่มวลดินหรือหินไถลเลื่อนลงจากพื้นที่สูงสู่พื้นที่ต่ำกว่าภายใต้อิทธิพลแรงโน้มถ่วงของโลก และการมีน้ำเป็นตัวกลางทำให้มวลวัสดุเกิดความไม่มีเสถียรภาพ อัตราการไถลเลื่อนดังกล่าวข้างต้นอาจช้าหรือเร็วขึ้นกับประเภทของวัสดุ ความลาดชัน สภาพสิ่งแวดล้อม และปริมาณน้ำฝน ในบางกรณีแผ่นดินถล่มอาจเกิดจากแผ่นดินไหวหรือภูเขาไฟระเบิด การเคลื่อนตัวของวัสดุดังกล่าวอาจพัดพาต้นไม้ บ้านเรือน รถยนต์ สิ่งปลูกสร้างอื่นๆ ชำรุด หรือพังทลาย และยังอาจทำให้ช่องเปิดของสะพานและแม่น้ำลำคลองอุดตันจนเป็นสาเหตุให้เกิดอุทกภัยขึ้นได้ในเส้นทางการเคลื่อนตัวปรากฏการณ์ดังกล่าวเป็นอันตรายต่อชีวิต ทรัพย์สินของประชาชนและสิ่งแวดล้อม

**๔. ภัยแล้ง** หมายถึง ภัยที่เกิดจากความแห้งแล้งของลมฟ้าอากาศ อันเกิดจากการที่มีปริมาณฝนน้อยหรือฝนไม่ตกเป็นระยะเวลานานและครอบคลุมพื้นที่เป็นบริเวณกว้าง ทำให้เกิดการขาดแคลนน้ำดื่ม น้ำใช้ พืชพันธุ์ไม้ต่าง ๆ ขาดน้ำไม่สามารถเจริญเติบโตได้ตามปกติ เกิดความเสียหายและส่งผลกระทบอย่างกว้างขวางรุนแรงต่อประชาชนโดยภัยแล้งเกิดจากสาเหตุ ดังนี้

(๑) ฝนแล้ง หมายถึง สภาวะที่มีฝนน้อยหรือไม่มีฝนเลยในช่วงเวลาหนึ่งซึ่งตามปกติจะต้องมีฝน (ภาวะที่ปริมาณฝนตกน้อยกว่าปกติหรือไม่ตกต้องตามฤดูกาล) โดยขึ้นอยู่กับสถานที่และฤดูกาล ณ ที่นั้น ๆ

(๒) ฝนทิ้งช่วง หมายถึง ช่วงที่มีปริมาณฝนตกไม่ถึงวันละ ๑ มิลลิเมตรติดต่อกันเกิน ๑๕ วัน ในช่วงฤดูฝน เดือนที่มีโอกาสเกิดฝนทิ้งช่วงสูงคือเดือนมิถุนายนและกรกฎาคม

**๕. ภัยหนาว** หมายถึง ภัยที่เกิดจากสภาพอากาศที่มีความหนาวจัด อุณหภูมิต่ำกว่า ๘ องศาเซลเซียส และลดลงต่อเนื่องซึ่งประชาชนได้รับผลกระทบอย่างรุนแรงและกว้างขวาง

**๖. ภัยจากโรคระบาดในมนุษย์** หมายถึง ภัยจากโรคซึ่งปรากฏขึ้นในประชากรกลุ่มหนึ่งในระยะเวลาหนึ่ง ในอัตราที่สูงขึ้นมากกว่าที่คาดการณ์ไว้ โดยเทียบกับประวัติการเกิดโรคในอดีตโรคนั้นอาจเป็นโรคติดต่อทางสัมผัสหรือไม่ก็ได้ แต่ส่งผลต่อชีวิตความเป็นอยู่ของประชาชนทั้งในพื้นที่เกิดโรคระบาดและพื้นที่ใกล้เคียง

**๗. ภัยจากโรคระบาดสัตว์** หมายถึง ภัยที่เกิดจากโรคซึ่งปรากฏขึ้นในประชากรสัตว์เลี้ยงหรือสัตว์ป่า โดยเป็นโรคติดต่อทั้งในสัตว์ชนิดเดียวกัน ต่างชนิดกัน รวมถึงการติดต่อมาสู่คน ในระยะเวลาหนึ่ง ในอัตราที่สูงขึ้นมากกว่าที่คาดการณ์ไว้ โดยเทียบกับประวัติการเกิดโรคในอดีต สร้างความเสียหายต่อเศรษฐกิจและสุขภาพของประชาชน

**๘. ภัยจากโรคระบาดสัตว์น้ำ** หมายถึง ภัยที่เกิดจากโรคซึ่งปรากฏขึ้นในประชากรสัตว์น้ำ โดยเป็นโรคติดต่อทั้งในสัตว์น้ำชนิดเดียวกัน ต่างชนิดกัน รวมถึงการติดต่อมาสู่คน ในระยะเวลาหนึ่ง ในอัตราที่สูงขึ้นมากกว่าที่คาดการณ์ไว้ โดยเทียบกับประวัติการเกิดโรคในอดีต สร้างความเสียหายต่อเศรษฐกิจและสุขภาพของประชาชน

**๙. ภัยจากการระบาดของศัตรูพืช** หมายถึง ภัยที่เกิดจากสิ่งซึ่งเป็นอันตรายแก่พืช เช่น เชื้อโรค พืช แมลง สัตว์ หรือพืชที่อาจก่อให้เกิดความเสียหายแก่พืช ส่งผลให้ส่วนหนึ่งส่วนใดของพืช เช่น ต้น ตา ตอ แขนง หน่อ กิ่ง ใบ ราก เหง้า หัว ดอก ผล เมล็ด เชื้อ และสปอร์ของเห็ด ไม่ว่าที่ยังทำพันธุ์ได้หรือตายแล้ว และให้หมายความรวมถึงตัวห้ำ ตัวเบียน ตัวไหม ไข่ไหม รังไหม ผึ้ง รังผึ้ง และจุลินทรีย์ จนส่งผลกระทบในวงกว้างต่อเศรษฐกิจ สังคม และประชาชน

**๑๐. ภัยจากไฟป่าและหมอกควัน** หมายถึง ภัยที่เกิดจากไฟป่าไม่ว่าจะจากสาเหตุใดก็ตาม เกิดขึ้นในป่าธรรมชาติหรือสวนป่าก็ตาม แล้วลุกลามไปได้โดยอิสระปราศจากการควบคุม ตลอดจนส่งผลให้เกิดฝุ่น ควัน และอนุภาคแขวนลอยในอากาศ รวมตัวกันในสภาวะที่อากาศปิด ทำให้เกิดอันตรายต่อทรัพย์สินและสุขภาพของประชาชน

**๑๑. ภัยจากมลพิษทางอากาศประเภท PM๒.๕** หมายถึง เหตุการณ์ที่มลพิษทางอากาศประเภทฝุ่นละอองขนาดไม่เกิน ๒.๕ ไมครอน หรือ PM๒.๕ ที่มีแหล่งกำเนิดจากเหตุการณ์ทางธรรมชาติหรือจากกิจกรรมของมนุษย์เกิดการสะสมในบรรยากาศ อันเนื่องมาจากสภาพอากาศ ทำให้ PM๒.๕ ปกคลุมพื้นที่อยู่อาศัยของประชาชน จนมีความเสี่ยงที่จะเกิดผลกระทบต่อสุขภาพของประชาชนจำนวนมาก

**๑๒. ภัยจากแผ่นดินไหวและอาคารถล่ม**

**๑๒.๑ ภัยจากแผ่นดินไหว** หมายถึง ภัยธรรมชาติซึ่งเกิดจากการปลดปล่อยพลังงานใต้พิภพทำให้เกิดการสั่นสะเทือนของพื้นดิน การสั่นสะเทือนนี้อาจมีระดับความรุนแรงขั้นต่ำที่ไม่ก่อให้เกิดความเสียหายใด ๆ แต่บางครั้งก็อาจมีระดับความรุนแรงในขั้นที่เป็นอันตรายจนก่อให้เกิดความเสียหายอย่างใหญ่หลวงได้

**๑๒.๒ ภัยจากอาคารถล่ม** หมายถึง ภัยที่เกิดจากอาคารและสิ่งปลูกสร้าง ได้แก่ ตึก บ้าน โรงเรือน ร้าน แพ คลังสินค้า สำนักงาน ที่ได้รับความเสียหายจากการโยกไหวตัวรุนแรงของแผ่นดิน ซึ่งเป็นผลมาจากแผ่นดินไหวและก่อให้เกิดความเสียหายหรือพังทลายลงมาได้

**๑๓. ภัยจากสึนามิ** หมายถึง ภัยที่เกิดจากคลื่นยักษ์ คำว่า สึนามิ เป็นภาษาญี่ปุ่น แปลว่า คลื่นท่าเรือ สามารถแบ่งได้เป็น ๒ ประเภท ประเภทแรก คือ คลื่นสึนามิเฉพาะแห่ง (Local Tsunami) มักจะเกิดใกล้ ๆ ชายฝั่งและเคลื่อนเข้าถล่มชายฝั่งอย่างทันทีทันใด และประเภทที่สอง คือ คลื่นสึนามิที่เดินทางข้ามทวีป (Distance Tsunami) มักจะเกิดจากแผ่นดินไหวที่ค่อนข้างรุนแรงและสามารถเคลื่อนตัวข้ามทวีปไปยังชายฝั่งที่อยู่ห่างไกลหลายหมื่นกิโลเมตร โดยสาเหตุของการเกิดคลื่นสึนามิ มีหลายสาเหตุ เช่น แผ่นดินไหว ภูเขาไฟระเบิด ดินถล่ม และอุกกาบาตตกลงสู่มหาสมุทร โดยภัยจากสึนามิก่อให้เกิดความเสียหายทั้งต่อชีวิตประชาชนและสิ่งปลูกสร้างตลอดแนวพื้นที่ราบชายฝั่ง

**๑๔. ภัยจากการคมนาคม** หมายถึง ภัยจากอุบัติเหตุจากการจราจรทางบก ทางน้ำ และทางอากาศ ภัยจากระบบขนส่งมวลชนขนาดใหญ่ ภัยจากกระบวนการขนส่งสารเคมีและวัตถุอันตราย และภัยจากการรั่วไหลของน้ำมันและวัตถุอันตรายในแหล่งน้ำ รวมถึงการเททิ้งน้ำมันหรือของเสียในแม่น้ำหรือทะเล

**๑๕. ภัยทางอากาศ** หมายถึง ภัยอันเกิดจากการโจมตีทางอากาศ โดยอากาศยาน อาวุธนำวิถี ขีปนาวุธ หรือสิ่งใด ๆ ที่สามารถเคลื่อนที่หรือทรงตัวบนอากาศ และการโจมตีดังกล่าวส่งผลกระทบต่อชีวิตและทรัพย์สินของประชาชน

**๑๖. ภัยจากการก่อวินาศกรรม**

**๑๖.๑ ภัยจากการก่อวินาศกรรม** หมายถึง ภัยที่เกิดจากการกระทำใด ๆ อันเป็นการมุ่งทำลายทรัพย์สินของประชาชนหรือของรัฐหรือสิ่งอันเป็นสาธารณูปโภค หรือการรบกวน ขัดขวาง หน่วงเหนี่ยว ระบบการปฏิบัติงานใด ๆ ตลอดจนการประทุษร้ายต่อบุคคลอันเป็นการก่อให้เกิดความปั่นป่วนทางการเมือง การเศรษฐกิจ และสังคมแห่งชาติ โดยมุ่งหมายที่จะก่อให้เกิดความเสียหายต่อความมั่นคงของรัฐ

**๑๖.๒ ภัยจากการก่อการร้าย** หมายถึง ภัยที่เกิดจากการกระทำใด ๆ ที่สร้างความปั่นป่วนให้ประชาชนเกิดความหวาดกลัว หรือเพื่อขู่เข็ญหรือบีบบังคับรัฐบาล หรือองค์การระหว่างประเทศให้กระทำหรือละเว้นกระทำการอย่างหนึ่งอย่างใด อันก่อให้เกิดความเสียหายต่อชีวิตและทรัพย์สินที่สำคัญ

**๑๖.๓ ภัยจากการก่อการร้ายสากล** หมายถึง ภัยที่เกิดจากการปฏิบัติการของบุคคล หรือกลุ่มบุคคลที่มุ่งหวังผลตามเงื่อนไขข้อเรียกร้องทางการเมือง เศรษฐกิจ และสังคม ซึ่งส่วนใหญ่จะปฏิบัติการล่วงล้ำเขตแดน หรือเกี่ยวพันกับชาติอื่น การกระทำนั้นอาจเป็นไปโดยเอกเทศ ปราศจากการสนับสนุนจากรัฐใด ๆ หรือมีรัฐใดรัฐหนึ่งสนับสนุนรู้เห็นก็ได้ เมื่อเกิดขึ้นย่อมมีผลกระทบโดยตรงต่อผลประโยชน์ของชาติ พันธกรณีระหว่างประเทศ นโยบายของชาติทั้งด้านการเมืองและการป้องกันประเทศ การเศรษฐกิจและสังคมจิตวิทยา ชื่อเสียงและเกียรติภูมิของชาติ

## ภาคผนวก ค : นิยามศัพท์

**กลยุทธ์** (Strategy) หมายถึง แผนทั่วๆ ไป หรือคำแนะนำที่เลือกมาใช้เพื่อให้บรรลุวัตถุประสงค์ของการป้องกันและบรรเทาสาธารณภัย

**กลุ่มเปราะบาง** (Vulnerable Group) หมายถึง กลุ่มบุคคลที่มีความสามารถจำกัดในการเผชิญเหตุการณ์สาธารณภัย ซึ่งต้องการความดูแลเป็นพิเศษ เช่น เด็ก สตรีมีครรภ์ ผู้สูงอายุ บุคคลทุพลภาพ ผู้ป่วย ผู้พลัดถิ่น ผู้ลี้ภัย คนต่างด้าว เป็นต้น

**การกำกับ ควบคุมพื้นที่** (Area Command) หมายถึง การกำกับดูแลการจัดการเหตุฉุกเฉินที่เกิดขึ้นในช่วงเวลาเดียวกันหลายเหตุการณ์ และมีองค์กรระบบการบัญชาการเหตุการณ์หลายองค์กรแยกกันทำหน้าที่จัดการเหตุฉุกเฉินที่เกิดขึ้นแต่ละเหตุการณ์ หรือทำหน้าที่กำกับดูแลการจัดการเหตุฉุกเฉินขนาดใหญ่หรือเหตุฉุกเฉินที่กำลังลุกลามขยายตัวซึ่งมีทีมงานจัดการเหตุฉุกเฉินหลายทีมงานเข้ามามีส่วนเกี่ยวข้อง

**การเข้าใจและตระหนักถึงความเสี่ยง** (Risk - Informed) หมายถึง กระบวนการสร้างความเข้าใจความเสี่ยง โดยมีข้อมูลความเสี่ยงครบถ้วนและรอบด้าน และนำไปสู่แนวทางปฏิบัติเพื่อลดความเสี่ยง เช่น การลงทุนเพื่อการลดความเสี่ยง (Risk – Informed Investment) หมายถึง การสร้างความเข้าใจความเสี่ยงด้านการลงทุน ซึ่งนำไปสู่การปฏิบัติเพื่อลดความเสี่ยงโดยเน้นไปที่ความคุ้มค่าของการลงทุน เพราะหากไม่มีการลงทุนมูลค่าความสูญเสียและความเสียหายจะมากกว่ามูลค่าของการลงทุน

**การจัดการในภาวะฉุกเฉิน** (Emergency Management) หมายถึง การจัดระบบและบริหารจัดการทรัพยากรและความรับผิดชอบเพื่อเผชิญเหตุการณ์ฉุกเฉินทุกรูปแบบ

**การซ่อมสร้าง** (Reconstruction) หมายถึง การฟื้นฟูโครงสร้างและสิ่งก่อสร้างที่ได้รับความเสียหายจากเหตุการณ์สาธารณภัยให้กลับมาสู่สภาพที่สามารถใช้งานได้ดังเดิม

**การเตรียมความพร้อม** (Preparedness) หมายถึง ความพยายามในการเตรียมการรับมือกับสาธารณภัย มุ่งเน้นกิจกรรมต่าง ๆ ที่ทำให้ผู้คนมีความสามารถในการคาดการณ์ เผชิญเหตุ และจัดการกับผลกระทบจากสาธารณภัยอย่างเป็นระบบ หากมีการเตรียมความพร้อมได้ดีจะทำให้สามารถดำเนินการต่าง ๆ ได้อย่างเหมาะสมทั้งในช่วงก่อน ระหว่าง และหลังการเกิดสาธารณภัย และเพิ่มโอกาสในการรักษาชีวิตให้ปลอดภัยจากเหตุการณ์สาธารณภัยได้มากขึ้น

**การเตือนภัยล่วงหน้า** (Early Warning) หมายถึง การให้ข้อมูลข่าวสารที่เป็นประโยชน์และทันเหตุการณ์ผ่านทางหน่วยงาน/องค์กรต่าง ๆ เพื่อให้บุคคลที่กำลังเผชิญความเสี่ยงต่อการเกิดสาธารณภัยสามารถกระทำการอย่างใดอย่างหนึ่งเพื่อหลีกเลี่ยงหรือลดความเสี่ยงและพร้อมที่จะรับมือกับสถานการณ์ได้อย่างมีประสิทธิภาพ

**การบริหารจัดการความเสี่ยงจากภัยพิบัติ/สาธารณภัย** (Disaster Risk Management: DRM) หมายถึง กระบวนการอย่างเป็นระบบของการใช้คำสั่ง ทางการบริหารองค์กรและทักษะ ความสามารถเชิงปฏิบัติการเพื่อดำเนินยุทธศาสตร์ นโยบาย มาตรการ หรือกิจกรรมต่าง ๆ เพื่อหลีกเลี่ยง ลด หรือถ่ายโอนความเป็นไปได้ในการเกิดภัยพิบัติ รวมทั้งการเพิ่มศักยภาพในการจัดการปัญหา เพื่อเตรียมพร้อมรับผลกระทบทางลบของภัย

**การบริหารจัดการความเสี่ยงแบบธรรมาภิบาล** (Risk Governance) หมายถึง ระบบควบคุมและจัดการความเสี่ยง รวมถึงการตรวจสอบและประเมินผลจากหน่วยงานภายในและหน่วยงานภายนอกองค์กรที่มีประสิทธิภาพ โดยนำผลของการประเมินดังกล่าวเสนอให้ผู้มีอำนาจตัดสินใจต่อไป

**การบริหารจัดการภัยพิบัติ/สาธารณภัย** (Disaster Management: DM) หมายถึง การใช้กลไกกระบวนการและองค์ประกอบในการดำเนินงาน เพื่อจุดมุ่งหมาย ในประสิทธิผลและประสิทธิภาพของปฏิบัติการด้านภัยพิบัติ เช่น การป้องกัน การลด ผลกระทบ การเตรียมพร้อม การเผชิญเหตุ การช่วยเหลือบรรเทาทุกข์ ตลอดจนการบูรณะซ่อมแซมและพัฒนา

**การบรรเทาทุกข์** (Relief) หมายถึง การให้ความช่วยเหลือเบื้องต้นในทันทีที่เกิดสาธารณภัยเพื่อรักษาชีวิตและตอบสนองความต้องการขั้นพื้นฐานให้ผู้ประสบภัยสามารถดำรงชีพอยู่ได้

**การบัญชาการ** (Command) หมายถึง การทำหน้าที่อำนวยการ สั่งการหรือการควบคุมโดยอาศัยอำนาจที่กำหนดไว้อย่างชัดเจนในกฎหมาย กฎระเบียบหรืออำนาจหน้าที่ที่ได้รับมอบ

**การบัญชาการร่วม** (Unified Command) หมายถึง การประยุกต์ใช้ระบบบัญชาการเหตุการณ์เมื่อมีหน่วยงานที่มีอำนาจหน้าที่ตามกฎหมายในการจัดการเหตุฉุกเฉินที่เกิดขึ้นมากกว่าหนึ่งหน่วยงาน หรือเมื่อเหตุฉุกเฉินที่เกิดขึ้นขยายตัวข้ามขอบเขตอำนาจหน้าที่ทางการเมือง หน่วยงานต่างๆ จะทำงานร่วมกันผ่านตัวแทนของแต่ละหน่วยงานที่ได้รับการแต่งตั้งเป็นสมาชิกในหน่วยบัญชาการร่วม มีหน้าที่หลักในการกำหนดวัตถุประสงค์และกลยุทธ์ร่วม และจัดทำแผนเผชิญเหตุที่จะใช้ร่วมกันเพียงแผนเดียว

**การบัญชาการเหตุการณ์** (Incident Command) หมายถึง หน่วยบัญชาการที่ทำหน้าที่รับผิดชอบการจัดการเหตุการณ์ฉุกเฉินที่เกิดขึ้นในภาพรวม และประกอบด้วยผู้บัญชาการเหตุการณ์ และเจ้าหน้าที่สนับสนุนที่ได้รับการมอบหมาย

**การประเมินความเสียหายและความต้องการความช่วยเหลือ** (Damage and Needs Assessment : DANA) หมายถึง การประเมินผลกระทบจากสาธารณภัยเพื่อวิเคราะห์ความสามารถของผู้ประสบภัยในการเผชิญสถานการณ์ฉุกเฉินด้วยตนเอง รวมทั้งความต้องการความช่วยเหลือเพิ่มเติมจากหน่วยงานภายนอก เช่น ความช่วยเหลือด้านอาหาร น้ำดื่ม การรักษาพยาบาล สุขอนามัยและการกำจัดสิ่งปฏิกูล ด้านสุขภาวะที่พักพิง อุปกรณ์ยังชีพ

**การประเมินความเสียหายและความสูญเสีย** (Damage and Loss Assessment : DALA) หมายถึง การวิเคราะห์ผลกระทบจากสาธารณภัย เป็นการประมาณการเชิงปริมาณว่าเกิดผลกระทบอะไรขึ้นจากเหตุการณ์สาธารณภัย โดยอาศัยการเก็บข้อมูลทุติยภูมิจากพื้นที่ประสบภัย ข้อมูลจากการประเมินจะนำไปใช้ในการประมาณการซ่อมสร้างสิ่งก่อสร้างที่เสียหายไป และเพื่อใช้ในการวางแผนเพื่อการฟื้นฟูจากความสูญเสีย

**การประเมินความเสี่ยง** (Risk Assessment) หมายถึง กระบวนการกำหนดลักษณะ ขนาดหรือขอบเขตของความเสี่ยงโดยการวิเคราะห์ภัยที่เกิดขึ้น รวมทั้งประเมินสภาวะการเปิดรับต่อความเสี่ยงความเปราะบาง ในการรับมือของชุมชนที่อาจเป็นอันตรายและคาดการณ์ผลกระทบต่อชีวิต ทรัพย์สินการดำรงชีวิตและสิ่งแวดล้อม เป็นการวิเคราะห์ความน่าจะเป็นในการเกิดผลกระทบจากภัยในพื้นที่หนึ่งๆ มีประโยชน์ในการวางแผนเพื่อการจัดการความเสี่ยงที่อาจเกิดขึ้นในอนาคต

**การประสานงาน ณ จุดเดียว** (National Single Window : NSW) หมายถึง การเชื่อมโยงข้อมูลทางอิเล็กทรอนิกส์แบบไร้เอกสาร ระหว่างหน่วยงานที่เกี่ยวข้องในกระบวนการ นำเข้า ส่งออกสินค้า เพื่ออำนวยความสะดวกให้แก่ผู้ประกอบการ ในการตรวจสอบใบอนุญาต และใบรับรองต่างๆ ทางอิเล็กทรอนิกส์ก่อนการตรวจปล่อยสินค้า ระบบนี้จะทำหน้าที่ประสานกิจกรรมทางอิเล็กทรอนิกส์แบบครบวงจร ผู้ประกอบการสามารถรับส่งข้อมูลทางอิเล็กทรอนิกส์กับองค์กรที่เกี่ยวข้องได้อัตโนมัติตลอด 24 ชั่วโมง โดยไม่ต้องเดินทางไปติดต่อกับหน่วยงานต่างๆ ด้วยตัวเอง

**การปรับตัว** (Adaptation) หมายถึง การปรับตัวในระบบธรรมชาติหรือระบบมนุษย์เพื่อตอบสนองต่อสิ่งเร้าทางภูมิอากาศหรือผลกระทบที่เกิดขึ้นจากสาธารณภัย ซึ่งจะช่วยลดความเสียหายที่อาจเกิดขึ้นหรือช่วยสร้างโอกาสจากสภาวะวิกฤตได้

**การป้องกัน** (Prevention) หมายถึง มาตรการหรือแนวทางต่างๆ เพื่อช่วยขจัดผลกระทบเชิงลบจากเหตุการณ์สาธารณภัยที่อาจเกิดกับบุคคลหรือทรัพย์สินให้หมดไปอย่างสิ้นเชิง ครอบคลุมถึงมาตรการเชิงโครงสร้างและมาตรการที่ไม่ใช่เชิงโครงสร้าง

**การป้องกันภัยฝ่ายพลเรือน** (Civil Defense) หมายถึง การป้องกันพลเรือนให้ปลอดภัยจากการโจมตีทางทหาร แต่ปัจจุบันครอบคลุมถึงการช่วยให้พลเรือนปลอดภัยจากการคุกคามทางสาธารณภัยด้วย หน้าที่ของกองกำลังป้องกันภัยฝ่ายพลเรือน (civil defense force) จากเดิมที่มีแต่การฝึกการทหาร จึงหมายรวมถึงการดูแลให้ประชาชนปลอดภัยจากสาธารณภัยและการปฏิบัติการช่วยเหลือเมื่อเกิดเหตุสาธารณภัย เช่น การช่วยเหลือเคลื่อนย้ายในช่วงอพยพ การช่วยกระจายถุงยังชีพ การอำนวยความสะดวกในการขนส่งอุปกรณ์และเครื่องมือเครื่องใช้ การช่วยซ่อมแซม ก่อสร้างบ้านเรือนที่เสียหายจากภัยธรรมชาติ

**การเผชิญเหตุ** (Response) หมายถึง มาตรการหรือการปฏิบัติการต่าง ๆ ที่ควรเกิดขึ้นอย่างรวดเร็วและทันท่วงทีเพื่อรักษาชีวิตและให้ความช่วยเหลือบรรเทาทุกข์ขั้นพื้นฐานแก่ประชาชนที่ได้รับความเดือดร้อนจากเหตุการณ์สาธารณภัย เช่น การกู้ชีพกู้ภัย การปฐมพยาบาล การแจกถุงยังชีพและสิ่งของบรรเทาทุกข์ การบัญชาการในเหตุการณ์ฉุกเฉิน การประสานงานเพื่อลำเลียงผู้ป่วย การบริหารจัดการศูนย์อพยพ

**การฝึกการป้องกันและบรรเทาสาธารณภัย** (Exercise) หมายถึง การจำลองสถานการณ์เพื่อฝึกฝนทักษะหรือซักซ้อมกระบวนการการดำเนินงานที่ได้วางแผนไว้ เป็นแบบฝึกหัดเพื่อให้ผู้ที่มีบทบาทหน้าที่และความรับผิดชอบในการรับมือสถานการณ์ฉุกเฉินได้ฝึกซ้อมขั้นตอนปฏิบัติที่จำเป็น ทำให้มีทักษะสามารถใช้เครื่องมือ อุปกรณ์ต่างๆ ได้อย่างถูกต้อง ซึ่งช่วยให้พร้อมปฏิบัติงานได้จริงหากเกิดสาธารณภัยขึ้น

**การฟื้นฟู** (Recovery) หมายถึง การปรับสภาพระบบสาธารณูปโภค การดำรงชีพ และสภาวะวิถีความเป็นอยู่ของชุมชนที่ประสบภัยให้กลับสู่สภาวะปกติ หรือพัฒนาให้ดียิ่งขึ้นกว่าเก่าตามความเหมาะสม โดยการนำเอาปัจจัยต่างๆ ในการลดความเสี่ยงจากสาธารณภัยเข้ามาช่วยในการฟื้นฟูด้วย ( Build back better) หมายรวมถึง การซ่อมสร้าง (Reconstruction) และการฟื้นสภาพ (Rehabilitation)

**การฟื้นสภาพ , การเยียวยา** (Rehabilitation) หมายถึง การจัดการความเสียหายหรือผลที่เกิดจากสาธารณภัยเพื่อพลิกฟื้นสภาวะการดำรงชีพของชุมชนที่ได้รับผลกระทบจากการเกิดสาธารณภัยให้กลับคืนสู่

สภาพที่เป็นอยู่ก่อนหน้านี้ รวมทั้งการดูแลสภาพจิตใจและจิตสังคม (Psychosocial Support) ของผู้ได้รับผลกระทบ ตลอดจนการกระตุ้นและช่วยเหลือให้เกิดการปรับตัวให้เข้ากับการเปลี่ยนแปลงตามความจำเป็น

**การรู้รับ ปรับตัว และฟื้นคืนกลับ** (resilience) หมายถึง ความสามารถของระบบ ชุมชน หรือสังคมที่มีความเสี่ยงต่อสาธารณภัย ในการเรียนรู้เกี่ยวกับสภาพความเสี่ยงภัยของตน รวมทั้งรู้จักวางมาตรการและปฏิบัติตัวเพื่อช่วยลดหรือถ่ายโอนความเสี่ยงดังกล่าวเพื่อลดโอกาสในการได้รับผลกระทบจากสาธารณภัย และหากประสบกับสาธารณภัยก็สามารถฟื้นตัวจากผลของภัยได้ด้วยแนวทางและในระยะเวลาที่เหมาะสม หมายรวมถึงความสามารถของชุมชนในการดูแลรักษาโครงสร้างและกลไกพื้นฐานที่จำเป็นให้ปลอดภัยจากสาธารณภัยด้วย

**การลดความเสี่ยงจากภัยพิบัติ** (Disaster Risk Reduction : DRR) หมายถึง แนวคิดและวิธีปฏิบัติในการลดโอกาสที่จะได้รับผลกระทบทางลบจากสาธารณภัยผ่านความพยายามอย่างเป็นระบบที่จะวิเคราะห์และบริหารจัดการปัจจัยที่เป็นสาเหตุและผลกระทบของสาธารณภัย เพื่อดำเนินนโยบาย มาตรการ หรือ กิจกรรมต่าง ๆ ในการลดความล่อแหลม ลดปัจจัยที่ทำให้เกิดความเปราะบาง และเพิ่มศักยภาพในการจัดการปัญหา มีเป้าหมายในการลดความเสี่ยงที่มีอยู่ในชุมชนและสังคมในปัจจุบัน และป้องกันความเสี่ยงที่อาจเกิดขึ้นในอนาคต

**การลดผลกระทบ** (Mitigation) หมายถึง ปฏิบัติการลดผลกระทบทางลบโดยตรงของภัยที่เป็นอันตรายต่อสังคมและสิ่งแวดล้อม เนื่องจากผลกระทบทางลบของภัยโดยมากไม่สามารถขจัดให้หมดไปอย่างสิ้นเชิง แต่ขนาดและความรุนแรงของความเสียหายสามารถลดทอนลงได้จากการดำเนินนโยบายและกิจกรรมต่าง ๆ

**การวิเคราะห์ความเสี่ยง, การประเมินความเสี่ยง** (Risk Assessment) หมายถึง กระบวนการกำหนดลักษณะ ขนาด หรือขอบเขตของความเสี่ยงโดยการวิเคราะห์ภัยที่เกิดขึ้นและประเมินสภาวะการเปิดรับต่อความเสี่ยง (exposure) ความเปราะบาง (vulnerability) และศักยภาพ (capacity) ในการรับมือของชุมชนที่อาจเป็นอันตรายต่อชีวิตและทรัพย์สิน การดำรงชีวิตและสิ่งแวดล้อม เป็นการวิเคราะห์ความน่าจะเป็นในการเกิดผลกระทบจากภัยในพื้นที่หนึ่ง ๆ มีประโยชน์ในการวางแผนเพื่อจัดการความเสี่ยงอย่างมีระบบ

**การสนับสนุนการจัดการเหตุการณ์** (Incident Management Assistance Team : IMAT) หมายถึง การจัดรูปแบบการบัญชาการเหตุการณ์ ซึ่งประกอบด้วยทีมงานบัญชาการและทีมงานปฏิบัติการและเจ้าหน้าที่ที่เหมาะสมอื่นๆ ภายในโครงสร้างระบบบัญชาการณ์ ที่สามารถจะจัดส่งไปปฏิบัติงานหรือลงมือปฏิบัติงานได้ตามความจำเป็น มีการกำหนดคุณสมบัติและการรับรองอย่างเป็นทางการ

**การสื่อสารความเสี่ยง** (Risk Communication) หมายถึง การติดต่อสื่อสาร เชื่อมโยงแลกเปลี่ยนข้อมูลข่าวสารและความคิดเห็นระหว่างผู้ประเมินความเสี่ยง (risk assessor) ผู้จัดการความเสี่ยง (risk manager) ผู้บริโภค ภาคอุตสาหกรรม สถาบันการศึกษาและกลุ่มหรือองค์กรอื่นที่เกี่ยวข้องและสนใจ (stake holder) เพื่อให้ได้มาซึ่งข้อมูลที่ถูกต้องและแม่นยำ อาจกล่าวได้ว่าการสื่อสารความเสี่ยงนั้นมีอยู่ในทุกกระบวนการของการวิเคราะห์ความเสี่ยง

**การอพยพ** (Evacuation) หมายถึง การเคลื่อนย้าย การกระจาย และการนำพลเรือนออกจากพื้นที่อันตราย หรือพื้นที่ที่อาจเป็นอันตรายอย่างเป็นระบบตามขั้นตอนและมีการกำกับดูแล รวมถึงการรับรองและการดูแลบุคคลเหล่านี้ในสถานที่ปลอดภัยด้วย

**ขั้นตอนมาตรฐานการปฏิบัติงาน** (Standard Operating Procedure : SOP) หมายถึง วิธีการที่ได้กำหนดหรือจัดทำขึ้นเพื่อให้ผู้มีหน้าที่เกี่ยวข้องปฏิบัติตามอย่างเป็นกิจวัตรในการทำงานอย่างใดอย่างหนึ่ง

**ข่าวสาร** (Intelligence) หมายถึง ข่าวสารที่เกี่ยวกับเหตุฉุกเฉินที่เกิดขึ้นเป็นองค์ประกอบที่สำคัญของการบัญชาการเหตุการณ์ เป็นภารกิจของส่วนแผนงานซึ่งมุ่งเน้นไปที่ข่าวสารในเหตุฉุกเฉิน

**ขีดความสามารถ , ศักยภาพ** (Capacity) หมายถึง ความสามารถที่จะกระทำการอย่างใดอย่างหนึ่งหรือความสามารถที่อาจจะพัฒนาต่อไปให้เป็นประโยชน์มากขึ้น

**คลังสำรองทรัพยากร** (Stockpiling) หมายถึง วัสดุหรือเสบียงที่สะสมไว้เพื่อใช้ในเวลาฉุกเฉินหรือยามเกิดภัยพิบัติ เช่น อุปกรณ์ปฐมพยาบาล อาหาร น้ำดื่ม ไฟฉาย ถุงนอน เครื่องนุ่งห่ม เครื่องประกอบอาหาร

**ความปกติใหม่ , ฐานวิถีชีวิตใหม่** (New Normal) หมายถึง รูปแบบการดำเนินชีวิตอย่างใหม่ที่แตกต่างจากอดีตอันเนื่องจากมีบางสิ่งมากระทบ จนแบบแผนและแนวทางปฏิบัติที่คนในสังคมคุ้นเคยอย่างเป็นปกติและเคยคาดหมายล่วงหน้าได้ต้องเปลี่ยนแปลงไปสู่วิถีใหม่ภายใต้หลักมาตรฐานใหม่ที่ไม่คุ้นเคย

**ความเปราะบาง** (Vulnerability) หมายถึง ปัจจัยหรือสภาวะใดๆ ที่ทำให้ชุมชนหรือสังคมขาดความสามารถในการปกป้องตนเอง ทำให้ไม่สามารถรับมือกับสาธารณภัย หรือไม่สามารถฟื้นฟูได้อย่างรวดเร็วจากความเสียหายอันเกิดจากสาธารณภัย ปัจจัยเหล่านี้มีอยู่ในชุมชนหรือสังคมมานานก่อนเกิดสาธารณภัยและอาจเป็นปัจจัยที่ทำให้ผลกระทบของภัยมีความรุนแรงมากขึ้น

**ความร่วมมือระหว่างภาครัฐและภาคเอกชน** (Public-Private Partnership : PPP) หมายถึง การร่วมลงทุนระหว่างภาครัฐและภาคเอกชนในกิจการของรัฐ โดยมักเป็นการให้เอกชนร่วมลงทุนในโครงการพื้นฐาน หรือโครงการให้บริการสาธารณะในระยะยาวที่มุ่งเน้นการให้บริการที่มีประสิทธิภาพคุ้มค่ากับต้นทุนมากกว่าภาครัฐจะดำเนินการเอง เป็นทางเลือกในการพัฒนาประเทศอย่างมีประสิทธิภาพ ซึ่งให้เอกชนมีส่วนร่วมในกิจกรรมต่าง ๆ เช่น การก่อสร้าง การดำเนินการบำรุงรักษา การจัดหาเงินทุน การให้บริการ ซึ่งเอกชนเป็นผู้บริหารจัดการความเสี่ยงของโครงการตามระยะเวลาและรายละเอียดของสัญญาที่กำหนดไว้

**ความล่อแหลม** (Exposure) หมายถึง การที่ผู้คน อาคารบ้านเรือน ทรัพย์สิน ระบบต่างๆ หรือองค์ประกอบใดๆ มีที่ตั้งอยู่ในพื้นที่เสี่ยงภัยและอาจได้รับความเสียหาย

**ความเสี่ยงจากภัยพิบัติ** (Disaster Risk) คือ โอกาสหรือความเป็นไปได้ในการได้รับผลกระทบทางลบจากการเกิดสาธารณภัย โดยผลกระทบสามารถเกิดขึ้นกับชีวิต สุขภาพ การประกอบอาชีพ ทรัพย์สิน และบริการต่างๆ ในระดับบุคคลชุมชน สังคม หรือประเทศ

**ความสูญเสีย** (Loss) หมายถึง ความเปลี่ยนแปลงของการหมุนเวียนสินค้าและบริการ รวมถึงสภาพทางเศรษฐกิจซึ่งเป็นผลจากสาธารณภัย ความเปลี่ยนแปลงนี้เกิดขึ้นตั้งแต่ช่วงระยะเวลาที่เกิดสาธารณภัยจวบจนกระทั่งมีการซ่อมแซมหรือสร้างใหม่ของทรัพย์สินที่เสียหาย และมีการฟื้นฟูทางเศรษฐกิจอย่างสมบูรณ์ ในบางกรณีอาจใช้เวลาหลายปี

**ความเสียหาย** (Damage) หมายถึง ทรัพย์สินทางกายภาพ เช่น อาคารและส่วนประกอบ โครงสร้างพื้นฐาน สินค้าที่เก็บไว้ในคลัง และทรัพยากรธรรมชาติ ที่ถูกทำลายทั้งหมดหรือบางส่วน โดยความเสียหายอาจเกิดขึ้นระหว่างหรือภายหลังจากประสบเหตุการณ์ภัยในทันที ความเสียหายถูกวัดในเชิงกายภาพและคิดคำนวณด้วยมูลค่าทดแทนเป็นตัวเงิน

**ผลกระทบ** (Impact) หมายถึง ผลที่เกิดขึ้นหรืออาจเกิดขึ้นกับประชาชน สังคม เศรษฐกิจ และสิ่งแวดล้อมจากการเกิดเหตุการณ์ใดๆ

**ผู้บัญชาการเหตุการณ์** (Incident Commander) หมายถึง บุคคลที่มีหน้าที่รับผิดชอบการดำเนินกิจกรรมทั้งหมดที่เกี่ยวข้องกับเหตุฉุกเฉินที่เกิดขึ้น และรับผิดชอบการพัฒนากลยุทธ์ และยุทธวิธี และการสั่งใช้และการจัดส่งทรัพยากร ผู้บัญชาการเหตุการณ์มีอำนาจหน้าที่และความรับผิดชอบโดยรวมต่อการปฏิบัติการตอบโต้เหตุฉุกเฉิน และรับผิดชอบการจัดการการปฏิบัติการตอบโต้เหตุฉุกเฉินในสถานที่เกิดเหตุทั้งหมด

**ผู้อำนวยการ** (Director) หมายถึง ผู้อำนวยการกลาง ผู้อำนวยการจังหวัด ผู้อำนวยการอำเภอ ผู้อำนวยการท้องถิ่น และผู้อำนวยการกรุงเทพมหานคร

**แผนที่เสี่ยงภัย** (Hazard Map) หมายถึง แผนที่แสดงพื้นที่ซึ่งมีความเสี่ยงต่อการเกิดภัย เช่น อุทกภัย สึนามิ ภูเขาไฟ ระเบิด เป็นผลของการประเมินความเป็นไปได้ ความถี่ของการเกิดภัย ตลอดจนความรุนแรงของภัยนั้นๆ

**แผนเผชิญเหตุ** (Incident Action Plan) หมายถึง แผนซึ่งจัดทำเป็นลายลักษณ์อักษรหรือสั่งด้วยวาจาซึ่งประกอบด้วยวัตถุประสงค์ทั่วไปที่สะท้อนหรือแสดงถึงกลยุทธ์ในภาพรวมสำหรับการจัดการเหตุฉุกเฉิน อาจรวมถึงการกำหนดทรัพยากรที่จะใช้ในการปฏิบัติงาน ภารกิจที่มอบหมาย และข้อมูลข่าวสารสำหรับจัดการเหตุฉุกเฉินระหว่างช่วงระยะเวลาการปฏิบัติการช่วงหนึ่งหรือหลายช่วง

**ภัย** (Hazard) หมายถึง เหตุการณ์ที่เกิดจากธรรมชาติหรือการกระทำของมนุษย์ที่อาจนำมาซึ่งความสูญเสียต่อชีวิต ทรัพย์สิน ตลอดจนทำให้เกิดผลกระทบทางเศรษฐกิจ สังคม และสิ่งแวดล้อม

**ภัยพิบัติ** (Disaster) หมายถึง การหยุดชะงักอย่างรุนแรงของการปฏิบัติหน้าที่ ของชุมชนหรือสังคมอันเป็นผลมาจากการเกิดภัยทางธรรมชาติหรือเกิดจากมนุษย์ ซึ่งส่งผลต่อชีวิต ทรัพย์สิน สังคม เศรษฐกิจและสิ่งแวดล้อมอย่างกว้างขวางเกินกว่า ความสามารถของชุมชนหรือสังคมที่ได้รับผลกระทบดังกล่าวจะรับมือได้โดยใช้ทรัพยากรที่มีอยู่

**ภาคประชาสังคม** (Civil Society) หมายถึง บุคคล หน่วยงาน หรือองค์กรอิสระซึ่งไม่แสวงหาผลกำไรที่มีบทบาทในการดำเนินกิจกรรมเพื่อสาธารณะ มีเป้าหมายเพื่อก่อให้เกิดความเปลี่ยนแปลงที่ดีด้านสังคมและสิ่งแวดล้อม

**ยุทธวิธี** (Tactics) หมายถึง การใช้งานและการกำกับดูแลทรัพยากรที่ปฏิบัติการตอบโต้เหตุฉุกเฉินเพื่อให้บรรลุวัตถุประสงค์ที่กำหนดขึ้นด้วยกลยุทธ์

**ระบบเตือนภัยล่วงหน้า** (Early Warning System) หมายถึง ระบบที่มีศักยภาพในการประมวลผลข้อมูลและแจ้งเตือนตามช่วงระยะเวลา เพื่อให้บุคคล ชุมชน และหน่วยงานที่เสี่ยงต่อภัยมีเวลาเพียงพอในการเตรียมการและรับมือได้อย่างเหมาะสม เพื่อลดโอกาสการเกิดอันตรายและความสูญเสีย

**ระบบบัญชาการเหตุการณ์** (Incident Command System : ICS) หมายถึง แนวทางในการบริหารจัดการเหตุการณ์ที่เกี่ยวข้องกับภัยทุกประเภทอย่างมีมาตรฐานในพื้นที่เกิดเหตุ ตั้งแต่เหตุฉุกเฉินขนาดเล็กไปจนถึงเหตุฉุกเฉินที่มีความซับซ้อน โดยผู้ปฏิบัติงานในบทบาทหน้าที่ต่าง ๆ จากหน่วยงานที่เกี่ยวข้องสามารถดำเนินการร่วมกันได้ภายใต้การบัญชาการแบบรวมศูนย์ (unified command) โดยปกติมีการจัดโครงสร้างระบบเพื่อการปฏิบัติงานใน 5 สายงานหลัก คือ ส่วนบัญชาการ (command) ส่วนปฏิบัติการ (operation) ส่วนแผนงาน (planning) ส่วนสนับสนุนกำลังบำรุงหรือโลจิสติกส์(logistics) และส่วนการเงิน/การบริหารจัดการ (finance/administration) ซึ่งมีความยืดหยุ่นในการปรับลดหรือขยายส่วนงานที่อาจจำเป็นหรือไม่จำเป็นต้องใช้งาน ขึ้นอยู่กับลักษณะของเหตุการณ์นั้น ๆ

**ส่วนสนับสนุน** (Logistics Section) หมายถึง ส่วนที่ตอบสนองการส่งกำลังบำรุงที่จำเป็นและตอบสนองการร้องขอรับการสนับสนุนในด้านเทคโนโลยีและการสื่อสาร สวัสดิการและความมั่นคงของมนุษย์ พลังงาน ทรัพยากรธรรมชาติและสิ่งแวดล้อม และงบประมาณและการบริจาค เพื่อให้การจัดการในภาวะฉุกเฉินดำเนินไปอย่างมีประสิทธิภาพและประสิทธิผล โดยให้หน่วยงานที่รับผิดชอบภารกิจในแต่ละด้านร่วมกันจัดทำ ขอบเขต แผนงาน ภารกิจ และโครงสร้างภายในของส่วนฯ

**ศูนย์บัญชาการเหตุการณ์** (Incident Command Post) หมายถึง สถานที่ที่จัดตั้งขึ้นในพื้นที่เพื่อใช้ในการดำเนินภารกิจหลัก ศูนย์บัญชาการอาจจะตั้งอยู่รวมกันกับฐานที่ตั้งหรือสถานที่อื่นๆ ที่จัดตั้งขึ้นเพื่อวัตถุประสงค์ในการจัดการเหตุฉุกเฉิน

**ศูนย์ปฏิบัติการฉุกเฉิน** (Emergency Operations Center) หมายถึง สถานที่ที่ใช้ประสานงานด้านข้อมูลข่าวสารและทรัพยากรเพื่อสนับสนุนการดำเนินกิจกรรมการจัดการเหตุฉุกเฉิน (การปฏิบัติการในสถานที่เกิดเหตุ) ศูนย์ปฏิบัติการฉุกเฉินอาจเป็นสถานที่ชั่วคราวหรืออาจเป็นสถานที่ศูนย์กลางหรือสถานที่มั่นคงถาวรกว่าหรืออาจจัดตั้งในองค์กรในระดับสูงกว่า หรืออาจจัดตามภารกิจหลักแต่ละด้าน หรือจัดตามขอบเขตอำนาจหน้าที่และพื้นที่รับผิดชอบ

**ศูนย์ประสานข้อมูลร่วม** (Join Information Center : JIC) หมายถึง สถานที่ที่จัดตั้งขึ้นเพื่อทำหน้าที่ประสานข้อมูลข่าวสารสาธารณะที่เกี่ยวข้องกับการดำเนินกิจกรรมการจัดการเหตุฉุกเฉิน ศูนย์ประสานข้อมูลร่วมเป็นจุดกลางของการติดต่อสำหรับสื่อข่าวทุกประเภท

**ศูนย์พักพิงชั่วคราว** (Temporary shelter) หมายถึง สถานที่เพื่อให้ผู้ประสบภัยใช้อยู่อาศัยเมื่อไม่สามารถเข้าถึงที่อยู่อาศัยตามปกติได้ อาจเป็นสถานที่ที่สร้างจากวัสดุชั่วคราว เช่น เต็นท์ บ้านจากวัสดุสังเคราะห์ ที่พักอาศัยชั่วคราวชนิดอื่นหรือในสถานการณ์ใดสถานการณ์หนึ่ง อาจเป็นส่วนหนึ่งของนโยบายหรือเป็นเอกสารที่จัดทำต่างหาก โดยมีรายละเอียดด้านบุคลากร สถานที่ ระยะเวลา และแนวทางในการปฏิบัติอย่างชัดเจน

**หน่วยงานสนับสนุน** (Supporting Agency) หมายถึง หน่วยงานที่ให้การสนับสนุน และ/หรือให้ความช่วยเหลือด้านทรัพยากรแก่หน่วยงานอื่นๆ

**องค์กรปฏิบัติการจัดการในภาวะฉุกเฉิน** (Emergency Operation Centre : EOC) หมายถึง สถานที่ที่มีเครื่องมืออุปกรณ์พร้อม เป็นศูนย์กลางเพื่ออำนวยการและประสานการปฏิบัติหน้าที่ในห้วงเวลา

ของการเผชิญเหตุการณ์ภัยพิบัติ มีวัตถุประสงค์เพื่อเป็นศูนย์สั่งการ ให้แนวนโยบายปฏิบัติการ และอำนวยความสะดวกด้านการประสานงานสำหรับผู้บริหารและเจ้าหน้าที่ เพื่อให้การเผชิญเหตุการณ์ฉุกเฉินมีประสิทธิภาพ

**เอกภาพในการบัญชาการ** (Unity of Command) หมายถึง หลักการของระบบการบัญชาการเหตุการณ์ที่กำหนดให้แต่ละบุคคลที่ทำหน้าที่ตอบโต้เหตุฉุกเฉินจะได้รับการมอบหมายให้อยู่ภายใต้ผู้ควบคุมดูแลเพียงหนึ่งคนเท่านั้น

ภาคผนวก ง

พื้นที่เสี่ยงภัยต่างๆ

# แผนที่เทศบาล
# เทศบาลตำบลเขื่อนบางลาง
# อำเภอบันนังสตา จังหวัดยะลา

มาตราส่วน 1 : 90,000

0 1 2 4 กิโลเมตร

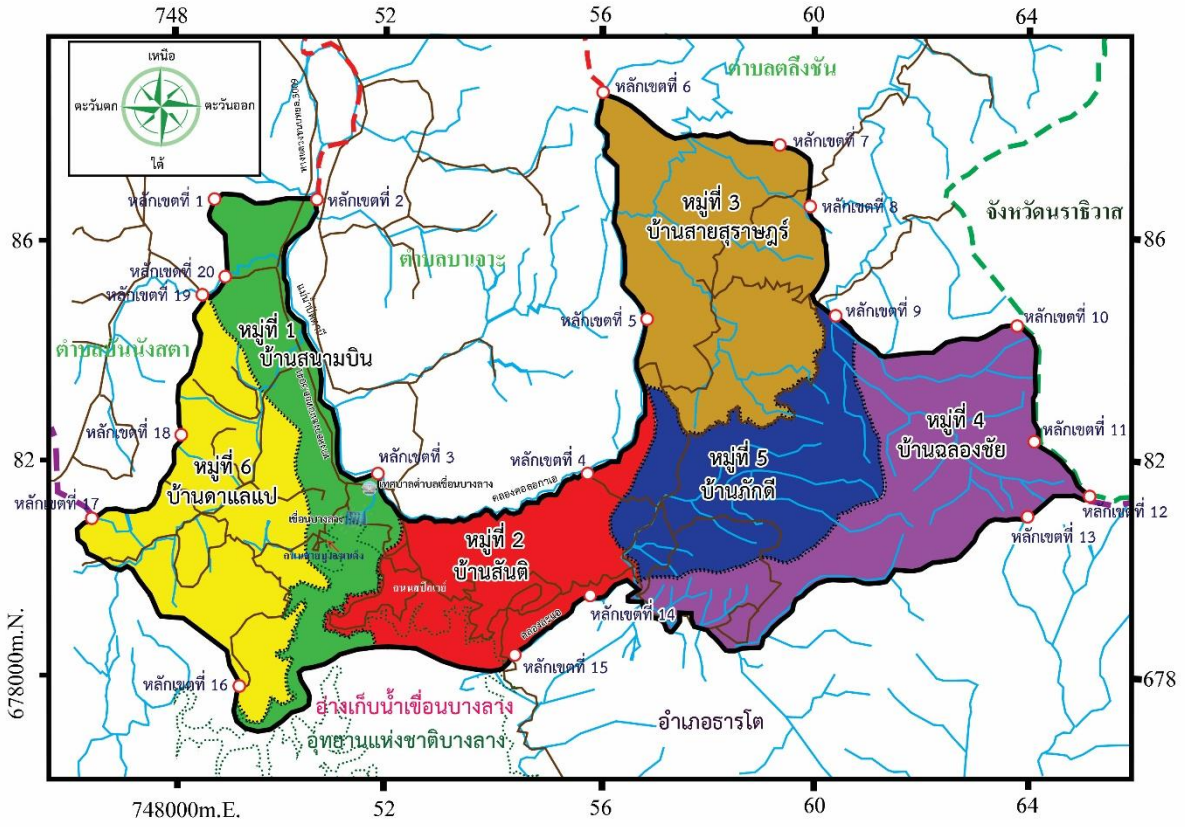


## เครื่องหมาย

- หลักเขตที่
- เขตหมู่บ้าน
- เขตผังชุมชน
- เขตตำบล
- เขตอำเภอ
- เขตจังหวัด
- ถนน
- คลอง/แม่น้ำ
- เขตอุทยานแห่งชาติ
- เขื่อนบางลาง
- เทศบาลตำบลเขื่อนบางลาง

| | | | | |
|---|---|---|---|---|
| อุทกภัยและดินโคลนถล่ม | หมู่ที่ 1 | หมู่ที่ 2 | หมู่ที่ 3 | หมู่ที่ 4 |
| | หมู่ที่ 5 | หมู่ที่ 6 | | |
| ภัยแล้ง | หมู่ที่ 1 | หมู่ที่ 6 | หมู่ที่ 2 | |
| วาตภัย | หมู่ที่ 2 | หมู่ที่ 3 | หมู่ที่ 4 | |
| อัคคีภัย | หมู่ที่ 5 | หมู่ที่ 1 | หมู่ที่ 4 | |
| อุบัติเหตุทางถนน | หมู่ที่ 1 | หมู่ที่ 2 | | |
| ช้างป่า | หมู่ที่ 2 | หมู่ที่ 4 | หมู่ที่ 5 | |

## ภาคผนวก จ

### สถานที่สำคัญที่ต้องดูแลเป็นพิเศษ

| ลำดับที่ | สถานที่ | ที่ตั้ง | หมายเหตุ |
|---|---|---|---|
| ๑ | โรงงานไฟฟ้าเขื่อนบางลาง | ถนนศรีบางลาง ตำบลเขื่อนบางลาง อำเภอบันนังสตา จังหวัดยะลา | |
| ๒ | โรงพยาบาลส่งเสริมสุขภาพประจำตำบล | หมู่ที่ ๒ ตำบลเขื่อนบางลาง อำเภอบันนังสตา จังหวัดยะลา | |
| **๓** | **โรงเรียน / สถานศึกษา** | | |
| ๓.๑ | โรงเรียนเขื่อนบางลาง | หมู่ที่ ๑ ตำบลเขื่อนบางลาง อำเภอบันนังสตา จังหวัดยะลา | |
| ๓.๒ | โรงเรียนบ้านสันติ | หมู่ที่ ๒ ตำบลเขื่อนบางลาง อำเภอบันนังสตา จังหวัดยะลา | |
| ๓.๓ | โรงเรียนบ้านฉลองชัย | หมู่ที่ ๔ ตำบลเขื่อนบางลาง อำเภอบันนังสตา จังหวัดยะลา | |
| ๓.๔ | โรงเรียนนิคมสร้างตนเองพัฒนาภาคใต้ ๙ | หมู่ที่ ๓ ตำบลเขื่อนบางลาง อำเภอบันนังสตา จังหวัดยะลา | |
| ๓.๕ | ศูนย์การเรียนตำรวจตระเวนชายแดนบ้านภักดี | หมู่ที่ ๕ ตำบลเขื่อนบางลาง อำเภอบันนังสตา จังหวัดยะลา | |
| **๔** | **วัด/มัสยิด** | | |
| ๔.๑ | วัดจินดาพราหร์ม | หมู่ที่ ๓ บ้านสายสุราษฎร์ ตำบลเขื่อนบางลาง อำเภอบันนังสตา จังหวัดยะลา | |
| ๔.๒ | วัดบ้านฉลองชัย | หมู่ที่ ๔ บ้านฉลองชัย ตำบลเขื่อนบางลาง อำเภอบันนังสตา จังหวัดยะลา | |
| ๔.๓ | มัสยิดดารุลอามาน | หมู่ที่ ๑ บ้านสนามบิน ตำบลเขื่อนบางลาง อำเภอบันนังสตา จังหวัดยะลา | |
| ๔.๔ | มัสยิดนูรุลอีมาน | หมู่ที่ ๒ บ้านสันติ ตำบลเขื่อนบางลาง อำเภอบันนังสตา จังหวัดยะลา | |
| ๔.๕ | มัสยิดซีรอตุลตักวา | หมู่ที่ ๔ บ้านฉลองชัย ตำบลเขื่อนบางลาง อำเภอบันนังสตา จังหวัดยะลา | |
| ๔.๖ | มัสยิดอิสลาฮิดดีน | หมู่ที่ ๕ บ้านภักดี ตำบลเขื่อนบางลาง อำเภอบันนังสตา จังหวัดยะลา | |
| ๔.๗ | มัสยิดนูรุดดินอีลาฮีย | หมู่ที่ ๖ บ้านดาแลแป ตำบลเขื่อนบางลาง อำเภอบันนังสตา จังหวัดยะลา | |
| ๔.๘ | มัสยิดนูรุลอิสลาม | หมู่ที่ ๓ บ้านสายสุราษฎร์ ตำบลเขื่อนบางลาง อำเภอบันนังสตา จังหวัดยะลา | |
| **๕** | **ศูนย์พัฒนาเด็กเล็ก** | | |
| ๕.๑ | ศูนย์พัฒนาเด็กเล็กบ้านสนามบิน | หมู่ที่ ๑ ตำบลเขื่อนบางลาง อำเภอบันนังสตา จังหวัดยะลา | |
| ๕.๒ | ศูนย์พัฒนาเด็กเล็กบ้านสันติ | หมู่ที่ ๒ ตำบลเขื่อนบางลาง อำเภอบันนังสตา จังหวัดยะลา | |
| ๕.๓ | ศูนย์พัฒนาเด็กเล็กบ้านฉลองชัย | หมู่ที่ ๔ ตำบลเขื่อนบางลาง อำเภอบันนังสตา จังหวัดยะลา | |
| ๕.๔ | ศูนย์พัฒนาเด็กเล็กบ้านภักดี | หมู่ที่ ๕ ตำบลเขื่อนบางลาง อำเภอบันนังสตา จังหวัดยะลา | |
| **๖** | **โรงเรียนเอกชน/สถาบันศึกษาปอเนาะ** | | |
| ๖.๑ | สถาบันศึกษาปอเนาะนูรอัลมุสฏอฟา | หมู่ที่ ๑ ตำบลเขื่อนบางลาง อำเภอบันนังสตา จังหวัดยะลา | |
| ๖.๒ | โรงเรียนศรีบางลางวิทยานุสรณ์ | ๔๕๓ หมู่ที่ ๑ ตำบลเขื่อนบางลาง อำเภอบันนังสตา จังหวัดยะลา | |
| | | | |
| **รวม** | **๒๑** | | |

**ภาคผนวก ฉ-1 : บัญชีรายชื่อบุคลากรหน่วยงานราชการ รัฐวิสาหกิจ ภาคเอกชน**

| ส่วนราชการ | วิทยุสื่อสาร | | หมายเลขโทรศัพท์/โทรสาร | | หมายเลข |
|---|---|---|---|---|---|
| | นามเรียกขาน | ความถี่ | หมายเลขโทรศัพท์ | โทรสาร | โทรศัพท์มือถือ |
| นายกเทศมนตรีตำบลเขื่อนบางลาง | | | ๐ ๗๓๒๘ ๑๐๑๒ | ๐ ๗๓๒๘ ๑๐๑๒ | |
| รองนายกเทศมนตรีตำบลเขื่อนบางลาง | | | ๐ ๗๓๒๘ ๑๐๑๒ | ๐ ๗๓๒๘ ๑๐๑๒ | |
| ปลัดเทศบาลเทศบาลตำบลเขื่อนบางลาง | | | ๐ ๗๓๒๘ ๑๐๑๒ | ๐ ๗๓๒๘ ๑๐๑๒ | |
| นายอำเภอบันนังสตา | ชนาลัย๑ | ๑๕๒.๖๐๐ | ๐ ๗๓๒๘ ๙๔๒๖ | ๐ ๗๓๒๘ ๙๐๔๔ | |
| ปลัดอำเภอหัวหน้ากลุ่มงานบริหารงานปกครอง | | | ๐ ๗๓๒๘ ๙๔๒๖ | ๐ ๗๓๒๘ ๙๐๔๔ | |
| ปลัดอำเภอหัวหน้าฝ่ายทะเบียนและบัตร | | | ๐ ๗๓๒๘ ๙๐๔๕ | ๐ ๗๓๒๘ ๙๐๔๔ | |
| ปลัดอำเภอหัวหน้าฝ่ายความมั่นคง | ชนาลัย๓ | ๑๕๒.๖๐๐ | ๐ ๗๓๒๘ ๙๔๒๖ | ๐ ๗๓๒๘ ๙๐๔๔ | |
| นายกเทศมนตรีตำบลบันนังสตาพื้นที่ข้างเคียง | สายธาร๑ | ๑๖๒.๕๕๐ | ๐ ๗๓๒๘ ๙๕๖๓ | | |
| รองนายกเทศมนตรีตำบลบันนังสตาพื้นที่ข้างเคียง | | | ๐ ๗๓๒๘ ๙๕๖๓ | | |
| ท้องถิ่นอำเภอบันนังสตา | | | ๐ ๗๓๒๘ ๙๒๑๒ | | |
| ผู้กำกับการสถานีตำรวจภูธรบันนังสตา | นังตา | ๑๕๒.๖๐๐ | ๐ ๗๓๒๘ ๙๓๘๔ | | |
| ผู้อำนวยการโรงพยาบาลบันนังสตา | | | ๐ ๗๓๒๘ ๙๓๖๑ | | |
| สาธารณสุขอำเภอบันนังสตา | | | ๐ ๗๓๒๘ ๙๔๑๐ | | |
| พัฒนาการอำเภอบันนังสตา | | | ๐ ๗๓๒๘ ๙๒๒๑ | ๐ ๗๓๒๘ ๙๒๒๑ | |
| เกษตรอำเภอบันนังสตา | | | ๐ ๗๓๒๘ ๙๔๒๘ | ๐ ๗๓๒๘ ๙๒๒๙ | |
| ปศุสัตว์อำเภอบันนังสตา | | | | | |
| ประมงอำเภอบันนังสตา | | | | | |
| มูลนิธิกู้ภัยฮิลาลอะห์มัร | | | ๐ ๗๓๒๘ ๙๓๓๔ | | |
| | | | | | |
| | | | | | |
| | | | | | |
| | | | | | |
| | | | | | |
| | | | | | |
| | | | | | |
| **รวม ๑๘** | | | **๑๖** | **๙** | |

**ภาคผนวก ฉ-2 : บัญชีรายชื่อองค์การสาธารณกุศล หน่วยงานเครือข่ายการป้องกันและบรรเทาสาธารณภัย**

| ลำดับที่ | รายชื่อองค์การสาธารณกุศล หน่วยงานเครือข่าย | สถานที่ตั้ง | ความเชี่ยวชาญ | หมายเลขโทรศัพท์ | โทรศัพท์มือถือ | จำนวนสมาชิกที่ปฏิบัติงานได้ |
|---|---|---|---|---|---|---|
| ๑ | มูลนิธิกู้ภัยฮิลาลอะห์มัร | อ.บันนังสตา | บรรเทาสาธารณภัย | ๐ ๗๓๒๘ ๙๓๓๔ | | |
| | | | | | | |
| | | | | | | |
| | | | | | | |
| | | | | | | |
| | | | | | | |
| | | | | | | |
| | | | | | | |
| | | | | | | |
| | | | | | | |
| | | | | | | |
| | | | | | | |
| | | | | | | |
| | | | | | | |
| | | | | | | |
| | | | | | | |
| | | | | | | |
| | | | | | | |
| | | | | | | |
| | | | | | | |
| | | | | | | |
| | | | | | | |
| | | | | | | |
| | | | | | | |
| **รวม** | | | | | | |

**ภาคผนวก ฉ-๔ : บัญชีฐานข้อมูลอาสาสมัคร (OTOS)**

| ลำดับที่ | ชื่อ – นามสกุล | ตำแหน่ง | ที่อยู่ | เบอร์โทรศัพท์ติดต่อ |
|---|---|---|---|---|
| ๑ | นายมะยูโซ๊ะ อาลีมามะ | | ๔๒๐ ม. ๑ ต.เขื่อนบางลาง อ.บันนังสตา จ.ยะลา | ๐๗๓ ๒๘๑๐๑๒ |
| ๒ | นายปราโมทย์ หะโม๊ะ | | ๑๔๕ ม.๒ต.เขื่อนบางลาง อ.บันนังสตา จ.ยะลา | - |
| ๓ | นายมะยา ซูแป | | ๔๐ ม.๑ ต.เขื่อนบางลาง อ.บันนังสตา จ.ยะลา | - |
| ๔ | นายรอซาลี ตง | | ๔๕๖ ม.๑ ต.เขื่อนบางลาง อ.บันนังสตา จ.ยะลา | - |
| ๕ | นายแวดอเลาะ สะดียามู | | ๑๖ ม.๒ ต.เขื่อนบางลาง อ.บันนังสตา จ.ยะลา | - |
| ๖ | นายกูและ ต่วนจอลง | | ๕/๒ ม.๑ ต.เขื่อนบางลาง อ.บันนังสตา จ.ยะลา | ๐๙๓ ๖๒๑๗๗๓๕ |
| ๗ | นายรุสดี มะฮูลู | | ๑๗ ม.๑ ต.เขื่อนบางลาง อ.บันนังสตา จ.ยะลา | ๐๘๙ ๒๙๘๒๕๑๓ |
| ๘ | นายอิสมาแอ เจ๊ะแว | | ๕๓/๑ ม.๒ ต.เขื่อนบางลาง อ.บันนังสตา จ.ยะลา | ๐๘๖ ๒๘๖๖๑๓๓ |
| ๙ | นายมูฮำหมัด สาและ | | ๙๙ ม.๒ ต.เขื่อนบางลาง อ.บันนังสตา จ.ยะลา | ๐๘๑ ๐๙๖๘๒๗๑ |
| ๑๐ | นายอับดุลเล๊าะ สะแต | | ๘๒/๑ ม.๒ ต.เขื่อนบางลาง อ.บันนังสตา จ.ยะลา | ๐๙๒ ๙๙๖๓๗๐๐ |
| ๑๑ | นายนายับ โด | | ๑๔๕ ม.๑ ต.เขื่อนบางลาง อ.บันนังสตา จ.ยะลา | ๐๙๘ ๙๑๖๗๓๔๑ |
| ๑๒ | นายซาการียา มาหนิ | | ม.๓ ต.เขื่อนบางลาง อ.บันนังสตา จ.ยะลา | ๐๖๒ ๒๔๓๑๗๖๘ |
| ๑๓ | นายตอเละ สาและ | | ๓๑๕/๑ ม.๔ ต.เขื่อนบางลาง อ.บันนังสตา จ.ยะลา | ๐๘๔ ๓๙๘๔๔๘๗ |
| ๑๔ | นายสุไหลหมาน เสตพันธ์ | | ๓/๑ ม.๔ ต.เขื่อนบางลาง อ.บันนังสตา จ.ยะลา | ๐๘๔ ๓๙๕๙๔๘๙ |
| ๑๕ | นายคาเรง กะลาบู | | ๑๘๐ ม.๑ ต.เขื่อนบางลาง อ.บันนังสตา จ.ยะลา | - |
| ๑๖ | นายสะมือลี ยูโซะ | | ๔๓๗ ม.๑ ต.เขื่อนบางลาง อ.บันนังสตา จ.ยะลา | - |
| ๑๗ | นายมะลาเย็ง ยูโซะ | | ๑๒๐ ม.๖ ต.เขื่อนบางลาง อ.บันนังสตา จ.ยะลา | - |
| ๑๘ | นายอับดุลเลาะ สุไงบารู | | ๑๙/๑ ม.๑ ต.เขื่อนบางลาง อ.บันนังสตา จ.ยะลา | ๐๘๒ ๒๐๗๘๔๒๔ |
| ๑๙ | นายรอเซะ โด | | ๑๔๖ ม.๑ ต.เขื่อนบางลาง อ.บันนังสตา จ.ยะลา | - |
| ๒๐ | นายมะนาเซ แวหะมะ | | ๓๕ ม.๖ ต.เขื่อนบางลาง อ.บันนังสตา จ.ยะลา | ๐๘๗ ๒๘๕๘๗๔๗ |
| ๒๑ | นายบรอเฮง ดาแมง | | ๑๖๒ ม.๖ ต.เขื่อนบางลาง อ.บันนังสตา จ.ยะลา | ๐๘๔ ๘๕๗๓๘๔๕ |
| ๒๒ | นายฮาบีบูเลาะ สะระยะ | | ๑๗๓ ม.๑ ต.เขื่อนบางลาง อ.บันนังสตา จ.ยะลา | - |
| ๒๓ | นายอาคม ช่วยบำรุง | | ๓๗๐ ม.๔ ต.เขื่อนบางลาง อ.บันนังสตา จ.ยะลา | ๐๘๗ ๒๘๖๓๐๑๒ |
| ๒๔ | นายจรินทร์ จันทร์แดง | | ๓๑๒ ม.๔ ต.เขื่อนบางลาง อ.บันนังสตา จ.ยะลา | ๐๘๑ ๐๙๒๗๖๘๖ |
| ๒๕ | นายยูโส๊ะ มูดอ | | ๔๒๗ ม.๑ ต.เขื่อนบางลาง อ.บันนังสตา จ.ยะลา | - |
| ๒๖ | นายชัยยศ ฤทธิเดช | | ๘๕ ม.๔ ต.เขื่อนบางลาง อ.บันนังสตา จ.ยะลา | ๐๘๐ ๘๙๐๒๙๙๗ |
| ๒๗ | นายอับดุลฮาลีม โตะตูซอ | | ๗๐๑ ม.๖ ต.เขื่อนบางลาง อ.บันนังสตา จ.ยะลา | ๐๘๑ ๗๙๘๐๘๔๘ |
| ๒๘ | นายอรรถชัย ใจงาม | | ๓๖๘ ม.๔ ต.เขื่อนบางลาง อ.บันนังสตา จ.ยะลา | ๐๘๕ ๒๐๙๒๒๙๗ |
| ๒๙ | นายธานี รัตตเนตร | | ๓๑ ม.๔ ต.เขื่อนบางลาง อ.บันนังสตา จ.ยะลา | ๐๘๗ ๑๗๐๓๙๓๕ |
| ๓๐ | นายดือเระ โตะสมแห | | ๒๑๘ ม.๖ ต.เขื่อนบางลาง อ.บันนังสตา จ.ยะลา | ๐๘๑ ๑๘๙๐๘๗๕ |
| ๓๑ | นายสุชาติ ก้งเส้ง | | ๓๓๖/๑ ม.๔ ต.เขื่อนบางลาง อ.บันนังสตา จ.ยะลา | ๐๘๙ ๒๙๙๕๘๕๐ |
| ๓๒ | นายอิสมัน อาลีมามะ | | ๔๕๗/๑ ม.๑ ต.เขื่อนบางลาง อ.บันนังสตา จ.ยะลา | ๐๙๓ ๕๘๙๙๑๐๙ |

**ภาคผนวก ฉ-๔ : บัญชีฐานข้อมูลอาสาสมัคร (OTOS)**

| ลำดับที่ | ชื่อ – นามสกุล | ตำแหน่ง | ที่อยู่ | เบอร์โทรศัพท์ติดต่อ |
|---|---|---|---|---|
| ๓๕ | นายเจริญ จันทร์พรหมศรี | | ๒๗๙ ม.๔ ต.เขื่อนบางลาง อ.บันนังสตา จ.ยะลา | ๐๗๓ ๒๐๗๐๓๓ |
| ๓๖ | นายมหมุด เจ๊ะแวกูนิง | | ๑ ม.๑ ต.เขื่อนบางลาง อ.บันนังสตา จ.ยะลา | - |
| ๓๗ | นายสือมัน มาหนิ | | ๒๖๔ ม.๓ ต.เขื่อนบางลาง อ.บันนังสตา จ.ยะลา | - |
| ๓๘ | นายอาหะมะ เปาะจิ | | ๑๓ ม.๓ ต.เขื่อนบางลาง อ.บันนังสตา จ.ยะลา | ๐๘๐ ๗๐๑๗๑๑๕ |
| ๓๙ | นายสูเด่น มะเละ | | ๒๒๔/๕ ม.๓ ต.เขื่อนบางลาง อ.บันนังสตา จ.ยะลา | - |
| ๔๐ | นายมะยาลี แนแปเราะ | | ๑๗๗ ม.๖ ต.เขื่อนบางลาง อ.บันนังสตา จ.ยะลา | ๐๘๕ ๖๔๐๓๘๑๖ |

**ภาคผนวก ฉ-5 : บัญชีฐานข้อมูล อปพร.**

| ลำดับที่ | ชื่อ – นามสกุล | ตำแหน่ง | ที่อยู่ | เบอร์โทรศัพท์ติดต่อ |
|---|---|---|---|---|
| ๑ | นายมะยูโซ๊ะ อาลีมามะ | | ๔๒๐ ม. ๑ ต.เขื่อนบางลาง อ.บันนังสตา จ.ยะลา | ๐๗๓ ๒๘๑๐๑๒ |
| ๒ | นายปราโมทย์ หะโม๊ะ | | ๑๔๕ ม.๒ต.เขื่อนบางลาง อ.บันนังสตา จ.ยะลา | |
| ๓ | นายมะยา ซูแป | | ๔๐ ม.๑ ต.เขื่อนบางลาง อ.บันนังสตา จ.ยะลา | |
| ๔ | นายรอซาลี ตง | | ๔๕๖ ม.๑ ต.เขื่อนบางลาง อ.บันนังสตา จ.ยะลา | |
| ๕ | นายแวดอเลาะ สะดียามู | | ๑๖ ม.๒ ต.เขื่อนบางลาง อ.บันนังสตา จ.ยะลา | |
| ๖ | นายกูและ ต่วนจอลง | | ๕/๒ ม.๑ ต.เขื่อนบางลาง อ.บันนังสตา จ.ยะลา | ๐๙๓ ๖๒๑๗๗๓๕ |
| ๗ | นายรุสดี มะฮูลู | | ๑๗ ม.๑ ต.เขื่อนบางลาง อ.บันนังสตา จ.ยะลา | ๐๘๙ ๒๙๘๒๕๑๓ |
| ๘ | นายอิสมาแอ เจ๊ะแว | | ๕๓/๑ ม.๒ ต.เขื่อนบางลาง อ.บันนังสตา จ.ยะลา | ๐๘๖ ๒๘๖๖๑๓๓ |
| ๙ | นายมูฮำหมัด สาและ | | ๙๙ ม.๒ ต.เขื่อนบางลาง อ.บันนังสตา จ.ยะลา | ๐๘๑ ๐๙๖๘๒๗๑ |
| ๑๐ | นายอับดุลเล๊าะ สะแต | | ๘๒/๑ ม.๒ ต.เขื่อนบางลาง อ.บันนังสตา จ.ยะลา | ๐๙๒ ๙๙๖๓๗๐๐ |
| ๑๑ | นายนายับ โด | | ๑๔๕ ม.๑ ต.เขื่อนบางลาง อ.บันนังสตา จ.ยะลา | ๐๙๘ ๙๑๖๗๓๔๑ |
| ๑๒ | นายซาการียา มาหนิ | | ม.๓ ต.เขื่อนบางลาง อ.บันนังสตา จ.ยะลา | ๐๖๒ ๒๔๓๑๗๖๘ |
| ๑๓ | นายตอเละ สาและ | | ๓๑๕/๑ ม.๔ ต.เขื่อนบางลาง อ.บันนังสตา จ.ยะลา | ๐๘๔ ๓๙๘๔๔๘๗ |
| ๑๔ | นายสุไหลหมาน เสตพันธ์ | | ๓/๑ ม.๔ ต.เขื่อนบางลาง อ.บันนังสตา จ.ยะลา | ๐๘๔ ๓๙๕๙๔๘๙ |
| ๑๕ | นายคาเรง กะลาบู | | ๑๘๐ ม.๑ ต.เขื่อนบางลาง อ.บันนังสตา จ.ยะลา | - |
| ๑๖ | นายสะมือลี ยูโซะ | | ๔๓๗ ม.๑ ต.เขื่อนบางลาง อ.บันนังสตา จ.ยะลา | - |
| ๑๗ | นายมะลาเย็ง ยูโซะ | | ๑๒๐ ม.๖ ต.เขื่อนบางลาง อ.บันนังสตา จ.ยะลา | - |
| ๑๘ | นายอับดุลเลาะ สุไงบารู | | ๑๙/๑ ม.๑ ต.เขื่อนบางลาง อ.บันนังสตา จ.ยะลา | ๐๘๒ ๒๐๗๘๔๒๔ |
| ๑๙ | นายรอเซะ โด | | ๑๔๖ ม.๑ ต.เขื่อนบางลาง อ.บันนังสตา จ.ยะลา | - |
| ๒๐ | นายมะนาเซ แวหะมะ | | ๓๕ ม.๖ ต.เขื่อนบางลาง อ.บันนังสตา จ.ยะลา | ๐๘๗ ๒๘๕๘๗๔๗ |
| ๒๑ | นายบรอเฮง ดาแมง | | ๑๖๒ ม.๖ ต.เขื่อนบางลาง อ.บันนังสตา จ.ยะลา | ๐๘๔ ๘๕๗๓๘๔๕ |
| ๒๒ | นายฮาบีบูเลาะ สะระยะ | | ๑๗๓ ม.๑ ต.เขื่อนบางลาง อ.บันนังสตา จ.ยะลา | - |
| ๒๓ | นายอาคม ช่วยบำรุง | | ๓๗๐ ม.๔ ต.เขื่อนบางลาง อ.บันนังสตา จ.ยะลา | ๐๘๗ ๒๘๖๓๐๑๒ |
| ๒๔ | นายจรินทร์ จันทร์แดง | | ๓๑๒ ม.๔ ต.เขื่อนบางลาง อ.บันนังสตา จ.ยะลา | ๐๘๑ ๐๙๒๗๖๘๖ |
| ๒๕ | นายยูโส๊ะ มูดอ | | ๔๒๗ ม.๑ ต.เขื่อนบางลาง อ.บันนังสตา จ.ยะลา | - |
| ๒๖ | นายชัยยศ ฤทธิเดช | | ๘๕ ม.๔ ต.เขื่อนบางลาง อ.บันนังสตา จ.ยะลา | ๐๘๐ ๘๙๐๒๙๙๗ |

**ภาคผนวก ฉ-5 : บัญชีฐานข้อมูล อปพร.**

| ลำดับที่ | ชื่อ – นามสกุล | ตำแหน่ง | ที่อยู่ | เบอร์โทรศัพท์ติดต่อ |
|---|---|---|---|---|
| ๒๗ | นายอับดุลฮาลีม โตะตูซอ | | ๗๐๑ ม.๖ ต.เขื่อนบางลาง อ.บันนังสตา จ.ยะลา | ๐๘๑ ๗๙๘๐๘๔๘ |
| ๒๘ | นายอรรถชัย ใจงาม | | ๓๖๘ ม.๔ ต.เขื่อนบางลาง อ.บันนังสตา จ.ยะลา | ๐๘๕ ๒๐๙๒๒๙๗ |
| ๒๙ | นายธานี รัตตเนตร | | ๓๑ ม.๔ ต.เขื่อนบางลาง อ.บันนังสตา จ.ยะลา | ๐๘๗ ๑๗๐๓๙๓๕ |
| ๓๐ | นายดือเระ โตะสมแห | | ๒๑๘ ม.๖ ต.เขื่อนบางลาง อ.บันนังสตา จ.ยะลา | ๐๘๑ ๑๘๙๐๘๗๕ |
| ๓๑ | นายสุชาติ ก้งเส้ง | | ๓๓๖/๑ ม.๔ ต.เขื่อนบางลาง อ.บันนังสตา จ.ยะลา | ๐๘๙ ๒๙๙๕๘๕๐ |
| ๓๒ | นายอิสมัน อาลีมามะ | | ๔๕๗/๑ ม.๑ ต.เขื่อนบางลาง อ.บันนังสตา จ.ยะลา | ๐๙๓ ๕๘๙๙๑๐๙ |
| ๓๓ | นายเจริญ จันทร์พรหมศรี | | ๒๗๙ ม.๔ ต.เขื่อนบางลาง อ.บันนังสตา จ.ยะลา | ๐๗๓ ๒๐๗๐๓๓ |
| ๓๔ | นายมหมุด เจ๊ะแวกูนิง | | ๑ ม.๑ ต.เขื่อนบางลาง อ.บันนังสตา จ.ยะลา | - |
| ๓๕ | นายสือมัน มาหนิ | | ๒๖๔ ม.๓ ต.เขื่อนบางลาง อ.บันนังสตา จ.ยะลา | - |
| ๓๖ | นายอาหะมะ เปาะจิ | | ๑๓ ม.๓ ต.เขื่อนบางลาง อ.บันนังสตา จ.ยะลา | ๐๘๐ ๗๐๑๗๑๑๕ |
| ๓๗ | นายสูเด่น มะเละ | | ๒๒๔/๕ ม.๓ ต.เขื่อนบางลาง อ.บันนังสตา จ.ยะลา | - |
| ๓๘ | นายมะยาลี แนแปเราะ | | ๑๗๗ ม.๖ ต.เขื่อนบางลาง อ.บันนังสตา จ.ยะลา | ๐๘๕ ๖๔๐๓๘๑๖ |

**ภาคผนวก ช : ข้อมูลสถานีเตือนภัย หอเตือนภัย ป้ายเตือนภัย สัญญาณเตือนภัย และหอกระจายข่าว**

| ลำดับที่ | ชนิดอุปกรณ์เตือนภัย | ที่ตั้ง | หน่วยงานรับผิดชอบ | ผู้ประสานงาน/ผู้รับผิดชอบ | เบอร์โทรศัพท์ | หมายเหตุ |
|---|---|---|---|---|---|---|
| ๑ | หอกระจายข่าว | ม.๑ ต.เขื่อนบาลาง | ทต.เขื่อนบางลาง | ทต.เขื่อนบางลาง | ๐ ๗๓๒๘ ๑๐๑๒ | |
| ๒ | หอกระจายข่าว | ม.๒ ต.เขื่อนบาลาง | ทต.เขื่อนบางลาง | ทต.เขื่อนบางลาง | ๑ ๗๓๒๘ ๑๐๑๒ | |
| ๓ | หอกระจายข่าว | ม.๓ ต.เขื่อนบาลาง | ทต.เขื่อนบางลาง | ทต.เขื่อนบางลาง | ๒ ๗๓๒๘ ๑๐๑๒ | |
| ๔ | หอกระจายข่าว | ม.๔ ต.เขื่อนบาลาง | ทต.เขื่อนบางลาง | ทต.เขื่อนบางลาง | ๓ ๗๓๒๘ ๑๐๑๒ | |
| ๕ | หอกระจายข่าว | ม.๕ ต.เขื่อนบาลาง | ทต.เขื่อนบางลาง | ทต.เขื่อนบางลาง | ๔ ๗๓๒๘ ๑๐๑๒ | |
| ๖ | หอกระจายข่าว | ม.๖ ต.เขื่อนบาลาง | ทต.เขื่อนบางลาง | ทต.เขื่อนบางลาง | ๕ ๗๓๒๘ ๑๐๑๒ | |
| | | | | | | |
| | | | | | | |
| | | | | | | |
| | | | | | | |
| | | | | | | |
| | | | | | | |
| | | | | | | |
| | | | | | | |
| | | | | | | |
| **รวม** | ๑ | ๖ | ๖ | ๖ | ๖ | |

**ภาคผนวก ซ**

**บัญชีเครื่องจักรกล ยานพาหนะ เครื่องมืออุปกรณ์ ในการป้องกันและบรรเทาสาธารณภัย**

| ลำดับที่ | ประเภทเครื่องมือ อุปกรณ์ ยานพาหนะ ฯ | จำนวน | หน่วยงาน | ชื่อผู้ควบคุม/ ประสานงาน | หมายเลข โทรศัพท์ |
|---|---|---|---|---|---|
| | | | | | |
| | | | | | |
| | | | | | |
| | | | | | |
| | | | | | |
| | | | | | |
| | | | | | |
| | | | | | |
| | | | | | |
| | | | | | |
| | | | | | |
| | | | | | |
| | | | | | |
| | | | | | |

**ภาคผนวก ญ**

**บัญชียานพาหนะเพื่อเตรียมการอพยพประชาชน**

| ที่ | รายการ | จำนวน | จำนวนคนที่บรรทุกได้ | เจ้าของ |
|---|---|---|---|---|
| ๑ | รถกระบะ ๔ ประตู | ๒ | ๑๓ | ทต.เขื่อนบางลาง<br>๐ ๗๓๒๘ ๑๐๑๒ |
| ๒ | รถตู้ | ๑ | ๑๓ | ทต.เขื่อนบางลาง<br>๐ ๗๓๒๘ ๑๐๑๒ |

## ภาคผนวก ฎ : บัญชีกลุ่มเปราะบาง

| ลำดับที่ | ตำบล | ประเภทกลุ่มเปราะบาง | | | | | หมายเหตุ |
|---|---|---|---|---|---|---|---|
| | | เด็ก (คน) | คนชรา (คน) | คนพิการ (คน) | สตรีมีครรภ์ (คน) | ผู้ป่วยติดเตียง (คน) | |
| ๑ | เขื่อนบางลาง | ๑,๓๓๖ | ๔๔๔ | ๘๒ | ๕๙ | ๑๑ | |
| | | | | | | | |
| | | | | | | | |
| | | | | | | | |
| | | | | | | | |
| | | | | | | | |
| | | | | | | | |
| | | | | | | | |
| | | | | | | | |
| | | | | | | | |
| | | | | | | | |
| | | | | | | | |
| | | | | | | | |
| | | | | | | | |
| | | | | | | | |
| | | | | | | | |
| | | | | | | | |
| | | | | | | | |
| | | | | | | | |
| | | | | | | | |
| | | | | | | | |
| | | | | | | | |
| | | | | | | | |
| **รวม** | | ๑,๓๓๖ | ๔๔๔ | ๘๒ | ๕๙ | ๑๑ | |

**ภาคผนวก ฏ**

**บุคคลที่จะต้องอพยพก่อนเป็นลำดับแรก**

**เด็ก**

| ลำดับ | ชื่อ - นามสกุล | บ้านเลขที่ | หมายเหตุ |
|---|---|---|---|
| ๑ | ด.ญ.นุรฟาตูมา จูแล๊ะ | ๑/๑ ม.๑ ต.เขื่อนบางลาง อ.บันนังสตา จ.ยะลา | |
| ๒ | ด.ช.มูฮัมมัดอัยมัน กามาโร๊ะ | ๑/๒ ม.๑ ต.เขื่อนบางลาง อ.บันนังสตา จ.ยะลา | |
| ๓ | ด.ช.อุบัยดิลละห์ กามาโร๊ะ | ๑/๒ ม.๑ ต.เขื่อนบางลาง อ.บันนังสตา จ.ยะลา | |
| ๔ | ด.ช.อาดิ๊บ มะฮูลู | ๓ ม.๑ ต.เขื่อนบางลาง อ.บันนังสตา จ.ยะลา | |
| ๕ | ด.ญ.ซารีฟา ดะเร็ง | ๓/๒ ม.๑ ต.เขื่อนบางลาง อ.บันนังสตา จ.ยะลา | |
| ๖ | ด.ญ.อาวาตีฟ ดะเร็ง | ๓/๒ ม.๑ ต.เขื่อนบางลาง อ.บันนังสตา จ.ยะลา | |
| ๗ | ด.ช.ชามีล อับดุลมานะ | ๓/๒ ม.๑ ต.เขื่อนบางลาง อ.บันนังสตา จ.ยะลา | |
| ๘ | ด.ญ.ซีรีณ อับดุลมานะ | ๓/๒ ม.๑ ต.เขื่อนบางลาง อ.บันนังสตา จ.ยะลา | |
| ๙ | ด.ญ.อาอีเสาะ แม็ง | ๔ ม.๑ ต.เขื่อนบางลาง อ.บันนังสตา จ.ยะลา | |
| ๑๐ | ด.ญ.ปาตีเมาะ แม็ง | ๔ ม.๑ ต.เขื่อนบางลาง อ.บันนังสตา จ.ยะลา | |
| ๑๑ | ด.ช.เฟาซัน แม็ง | ๔ ม.๑ ต.เขื่อนบางลาง อ.บันนังสตา จ.ยะลา | |
| ๑๒ | ด.ช.ซุลกอรนัย แม็ง | ๔ ม.๑ ต.เขื่อนบางลาง อ.บันนังสตา จ.ยะลา | |
| ๑๓ | ด.ช.มูอ๊าซ แม็ง | ๔ ม.๑ ต.เขื่อนบางลาง อ.บันนังสตา จ.ยะลา | |
| ๑๔ | ด.ช.ลุตฟี แม็ง | ๔ ม.๑ ต.เขื่อนบางลาง อ.บันนังสตา จ.ยะลา | |
| ๑๕ | ด.ญ.อามาณี วานุง | ๔/๑ ม.๑ ต.เขื่อนบางลาง อ.บันนังสตา จ.ยะลา | |
| ๑๖ | ด.ช.อาฟิต วานุง | ๔/๑ ม.๑ ต.เขื่อนบางลาง อ.บันนังสตา จ.ยะลา | |
| ๑๗ | ด.ช.มูฮำหมัดคอยรุล เจ๊ะแวกูนิ | ๕/๑ ม.๑ ต.เขื่อนบางลาง อ.บันนังสตา จ.ยะลา | |
| ๑๘ | ด.ช.อารีฟิน ยียูนุ | ๖ ม.๑ ต.เขื่อนบางลาง อ.บันนังสตา จ.ยะลา | |
| ๑๙ | ด.ญ.ฮานีฟะห์ ยียูนุ | ๖ ม.๑ ต.เขื่อนบางลาง อ.บันนังสตา จ.ยะลา | |
| ๒๐ | ด.ช.ซารีฟ แอเสาะหะมะ | ๖ ม.๑ ต.เขื่อนบางลาง อ.บันนังสตา จ.ยะลา | |
| ๒๑ | ด.ช.ฟัตฮุลบารี แอเสาะหะมะ | ๖/๑ ม.๑ ต.เขื่อนบางลาง อ.บันนังสตา จ.ยะลา | |
| ๒๒ | ด.ช.ชามิล แอเสาะหะมะ | ๖/๑ ม.๑ ต.เขื่อนบางลาง อ.บันนังสตา จ.ยะลา | |
| ๒๓ | ด.ช.ฮานีฟ แอเสาะหะมะ | ๖/๑ ม.๑ ต.เขื่อนบางลาง อ.บันนังสตา จ.ยะลา | |
| ๒๔ | ด.ช.อิมนาน แอเสาะหะมะ | ๖/๒ ม.๑ ต.เขื่อนบางลาง อ.บันนังสตา จ.ยะลา | |
| ๒๕ | ด.ช.อับดุลบาซิซ ลอเด็ง | ๘/๑ม.๑ ต.เขื่อนบางลาง อ.บันนังสตา จ.ยะลา | |
| ๒๖ | ด.ช.อับดุลอัฟการ์ ลอเด็ง | ๘/๑ ม.๑ ต.เขื่อนบางลาง อ.บันนังสตา จ.ยะลา | |
| ๒๗ | ด.ญ.นูรฟาเดีย หะแย | ๘/๑ ม.๑ ต.เขื่อนบางลาง อ.บันนังสตา จ.ยะลา | |
| ๒๘ | ด.ช.มูฮำหมัดซอบีฮีน ลาเตะ | ๘/๒ ม.๑ ต.เขื่อนบางลาง อ.บันนังสตา จ.ยะลา | |
| ๒๙ | ด.ช.อับดุลเล๊าะ แอเสาะหะมะ | ๘/๕ ม.๑ ต.เขื่อนบางลาง อ.บันนังสตา จ.ยะลา | |
| ๓๐ | ด.ช.อิสมาแอล แอเสาะหะมะ | ๘/๕ ม.๑ ต.เขื่อนบางลาง อ.บันนังสตา จ.ยะลา | |
| ๓๑ | ด.ญ.ตอฮีเราะห์ แอเสาะหะมะ | ๘/๕ ม.๑ ต.เขื่อนบางลาง อ.บันนังสตา จ.ยะลา | |

**ภาคผนวก ฏ**

**บุคคลที่จะต้องอบพยก่อนเป็นลำดับแรก**

**เด็ก**

| ลำดับ | ชื่อ - นามสกุล | บ้านเลขที่ | หมายเหตุ |
|---|---|---|---|
| ๓๒ | ด.ช.อิลฮัม แอเสาะหะมะ | ๘/๖ ม.๑ ต.เขื่อนบางลาง อ.บันนังสตา จ.ยะลา | |
| ๓๓ | ด.ญ.ซาวารี ปูเตะ | ๑๐/๑ ม.๑ ต.เขื่อนบางลาง อ.บันนังสตา จ.ยะลา | |
| ๓๔ | ด.ช.ซุลกิฟลี อายะมะโซะ | ๑๐/๒ ม.๑ ต.เขื่อนบางลาง อ.บันนังสตา จ.ยะลา | |
| ๓๕ | ด.ญ.นิอามาณีย์ สามะ | ๑๐/๒ ม.๑ ต.เขื่อนบางลาง อ.บันนังสตา จ.ยะลา | |
| ๓๖ | ด.ญ.นาปิซะ อายะมะโซ | ๑๐/๒ ม.๑ ต.เขื่อนบางลาง อ.บันนังสตา จ.ยะลา | |
| ๓๗ | ด.ญ.ฟาฏีณี อายะมะโซะ | ๑๐/๒ ม.๑ ต.เขื่อนบางลาง อ.บันนังสตา จ.ยะลา | |
| ๓๘ | ด.ญ.นุรมา กาเราะ | ๑๐/๓ ม.๑ ต.เขื่อนบางลาง อ.บันนังสตา จ.ยะลา | |
| ๓๙ | ด.ญ.ชัลซาบีน หะยีสาแม | ๑๑ ม.๑ ต.เขื่อนบางลาง อ.บันนังสตา จ.ยะลา | |
| ๔๐ | ด.ช.มุคลิส หะยีสาแม | ๑๑ ม.๑ ต.เขื่อนบางลาง อ.บันนังสตา จ.ยะลา | |
| ๔๑ | ด.ช.อิรฟาน อาลีลาเต๊ะ | ๑๓ ม.๑ ต.เขื่อนบางลาง อ.บันนังสตา จ.ยะลา | |
| ๔๒ | ด.ช.อัซรอฏ อาลีลาเต๊ะ | ๑๓ ม.๑ ต.เขื่อนบางลาง อ.บันนังสตา จ.ยะลา | |
| ๔๓ | ด.ช.มูฮำหมัดอักมัล ซูแป | ๑๕/๑ ม.๑ ต.เขื่อนบางลาง อ.บันนังสตา จ.ยะลา | |
| ๔๔ | ด.ช.มูฮำหมัดอักร็อม ซูแป | ๑๕/๑ ม.๑ ต.เขื่อนบางลาง อ.บันนังสตา จ.ยะลา | |
| ๔๕ | ด.ช.วันบูคอรีย์ กอและ | ๑๕/๒ ม.๑ ต.เขื่อนบางลาง อ.บันนังสตา จ.ยะลา | |
| ๔๖ | ด.ช.วันซัมซูดีน กอและ | ๑๕/๒ ม.๑ ต.เขื่อนบางลาง อ.บันนังสตา จ.ยะลา | |
| ๔๗ | ด.ช.อัฮมัด มะฮูลู | ๑๗ ม.๑ ต.เขื่อนบางลาง อ.บันนังสตา จ.ยะลา | |
| ๔๘ | ด.ช.อเฎล มะฮูลู | ๑๗ ม.๑ ต.เขื่อนบางลาง อ.บันนังสตา จ.ยะลา | |
| ๔๙ | ด.ช.ซุนนูร ดิงดอรอแม็ง | ๑๘/๓ ม.๑ ต.เขื่อนบางลาง อ.บันนังสตา จ.ยะลา | |
| ๕๐ | ด.ญ.อานิส เจ๊ะแวกูนิง | ๑๙ ม.๑ ต.เขื่อนบางลาง อ.บันนังสตา จ.ยะลา | |
| ๕๑ | ด.ญ.นาวาล เจ๊ะแวกูนิง | ๑๙ ม.๑ ต.เขื่อนบางลาง อ.บันนังสตา จ.ยะลา | |
| ๕๒ | ด.ญ.นาบีลา สุไงบารู | ๑๙/๑ ม.๑ ต.เขื่อนบางลาง อ.บันนังสตา จ.ยะลา | |
| ๕๓ | ด.ช.ยะห์ยา สุไงบารู | ๑๙/๑ ม.๑ ต.เขื่อนบางลาง อ.บันนังสตา จ.ยะลา | |
| ๕๔ | ด.ช.ฟารีส สุไงบารู | ๑๙/๑ ม.๑ ต.เขื่อนบางลาง อ.บันนังสตา จ.ยะลา | |
| ๕๕ | ด.ช.อาดิล สุไงบารู | ๑๙/๒ ม.๑ ต.เขื่อนบางลาง อ.บันนังสตา จ.ยะลา | |
| ๕๖ | ด.ช.อาคิล สุไงบารู | ๑๙/๒ ม.๑ ต.เขื่อนบางลาง อ.บันนังสตา จ.ยะลา | |
| ๕๗ | ด.ช.อัฟฟาน มีแต | ๒๐ ม.๑ ต.เขื่อนบางลาง อ.บันนังสตา จ.ยะลา | |
| ๕๘ | ด.ช.อามีน มีแต | ๒๐ ม.๑ ต.เขื่อนบางลาง อ.บันนังสตา จ.ยะลา | |
| ๕๙ | ด.ช.มูฮัมหมัดฮาฟิซ มีแต | ๒๐ ม.๑ ต.เขื่อนบางลาง อ.บันนังสตา จ.ยะลา | |
| ๖๐ | ด.ช.ตูแวมูฮัมหมัดคอยรี นิเตะ | ๒๐/๑ ม.๑ ต.เขื่อนบางลาง อ.บันนังสตา จ.ยะลา | |
| ๖๑ | ด.ช.มูฮัมหมัดซาฟาวี กอและ | ๒๓ ม.๑ ต.เขื่อนบางลาง อ.บันนังสตา จ.ยะลา | |
| ๖๒ | ด.ญ.นุรอัลลีน ปิแต | ๒๓ ม.๑ ต.เขื่อนบางลาง อ.บันนังสตา จ.ยะลา | |
| ๖๓ | ด.ช.ฮากีม สาแล | ๒๔ ม.๑ ต.เขื่อนบางลาง อ.บันนังสตา จ.ยะลา | |
| ๖๔ | ด.ญ.นูรูลอัยนูล สาแล | ๒๔ ม.๑ ต.เขื่อนบางลาง อ.บันนังสตา จ.ยะลา | |
| ๖๕ | ด.ญ.นูรูลอัยนา สาแล | ๒๔ ม.๑ ต.เขื่อนบางลาง อ.บันนังสตา จ.ยะลา | |
| ๖๖ | ด.ญ.นูรูลอัยมี สาแล | ๒๔ ม.๑ ต.เขื่อนบางลาง อ.บันนังสตา จ.ยะลา | |
| ๖๗ | ด.ช.อับดุลวาริส วาแวนิ | ๒๕ ม.๑ ต.เขื่อนบางลาง อ.บันนังสตา จ.ยะลา | |

**ภาคผนวก ฏ**

**บุคคลที่จะต้องอบพยก่อนเป็นลำดับแรก**

**เด็ก**

| ลำดับ | ชื่อ - นามสกุล | บ้านเลขที่ | หมายเหตุ |
|---|---|---|---|
| ๖๘ | ด.ญ.สูไรนี ซา | ๒๖ ม.๑ ต.เขื่อนบางลาง อ.บันนังสตา จ.ยะลา | |
| ๖๙ | ด.ญ.อัญญารินทร์ มณีบุตร | ๒๖ ม.๑ ต.เขื่อนบางลาง อ.บันนังสตา จ.ยะลา | |
| ๗๐ | ด.ญ.นาดา ลาเตะ | ๓๓/๑๒๓ ม.๑ ต.เขื่อนบางลาง อ.บันนังสตา จ.ยะลา | |
| ๗๑ | ด.ช.อับดุลอานัส แวกาจิ | ๓๔ ม.๑ ต.เขื่อนบางลาง อ.บันนังสตา จ.ยะลา | |
| ๗๒ | ด.ญ.อัญญา แวกาจิ | ๓๔ ม.๑ ต.เขื่อนบางลาง อ.บันนังสตา จ.ยะลา | |
| ๗๓ | ด.ญ.ฟาฎีละฮ์ วอเต๊ะ | ๓๖ ม.๑ ต.เขื่อนบางลาง อ.บันนังสตา จ.ยะลา | |
| ๗๔ | ด.ญ.นัสรีน ปูเต๊ะ | ๓๖ ม.๑ ต.เขื่อนบางลาง อ.บันนังสตา จ.ยะลา | |
| ๗๕ | ด.ญ.อาวาตีฟ ปูเต๊ะ | ๓๖ ม.๑ ต.เขื่อนบางลาง อ.บันนังสตา จ.ยะลา | |
| ๗๖ | ด.ช.อับดุลเราะมาน มะนุแซ | ๓๘ ม.๑ ต.เขื่อนบางลาง อ.บันนังสตา จ.ยะลา | |
| ๗๗ | ด.ช.นูรุดดีน มะนุแซ | ๓๘ ม.๑ ต.เขื่อนบางลาง อ.บันนังสตา จ.ยะลา | |
| ๗๘ | ด.ญ.นินัจฟาร์ มะนุแซ | ๓๘ ม.๑ ต.เขื่อนบางลาง อ.บันนังสตา จ.ยะลา | |
| ๗๙ | ด.ญ.นูรฟิตรี มะนุแซ | ๓๘ ม.๑ ต.เขื่อนบางลาง อ.บันนังสตา จ.ยะลา | |
| ๘๐ | ด.ญ.นาซีมะห์ มะแซ | ๓๘/๑ ม.๑ ต.เขื่อนบางลาง อ.บันนังสตา จ.ยะลา | |
| ๘๑ | ด.ช.อับดุลมูฮัยมีน มะแซ | ๓๘/๑ ม.๑ ต.เขื่อนบางลาง อ.บันนังสตา จ.ยะลา | |
| ๘๒ | ด.ช.มูฮัมหมัดอัซรอฟ มอสู | ๔๐/๑ ม.๑ ต.เขื่อนบางลาง อ.บันนังสตา จ.ยะลา | |
| ๘๓ | ด.ช.อับดุลฮาดี สาแม | ๔๐/๒ ม.๑ ต.เขื่อนบางลาง อ.บันนังสตา จ.ยะลา | |
| ๘๔ | ด.ช.ฟุรกอน สาแม | ๔๐/๒ ม.๑ ต.เขื่อนบางลาง อ.บันนังสตา จ.ยะลา | |
| ๘๕ | ด.ญ.นัจมี สาแม | ๔๐/๒ ม.๑ ต.เขื่อนบางลาง อ.บันนังสตา จ.ยะลา | |
| ๘๖ | ด.ช.แวสุลัยมาน ดาลอ | ๔๑ ม.๑ ต.เขื่อนบางลาง อ.บันนังสตา จ.ยะลา | |
| ๘๗ | ด.ญ.นูรฟิตรี อาลีมามะ | ๔๒/๒ ม.๑ ต.เขื่อนบางลาง อ.บันนังสตา จ.ยะลา | |
| ๘๘ | ด.ญ.นูรอีมาน อาลีมามะ | ๔๒/๒ ม.๑ ต.เขื่อนบางลาง อ.บันนังสตา จ.ยะลา | |
| ๘๙ | ด.ญ.นุรฟิรเดาส์ บือสุ | ๔๔/๑ ม.๑ ต.เขื่อนบางลาง อ.บันนังสตา จ.ยะลา | |
| ๙๐ | ด.ช.มูฮัมหมัด เจ๊ะแวกูนิง | ๔๖ ม.๑ ต.เขื่อนบางลาง อ.บันนังสตา จ.ยะลา | |
| ๙๑ | ด.ช.อลีฟ หะยีดือเร๊ะ | ๔๖/๑ ม.๑ ต.เขื่อนบางลาง อ.บันนังสตา จ.ยะลา | |
| ๙๒ | ด.ญ.นินูรฮาซีลา มามะ | ๔๗ ม.๑ ต.เขื่อนบางลาง อ.บันนังสตา จ.ยะลา | |
| ๙๓ | ด.ช.นิอาฟีซอน มามะ | ๔๗ ม.๑ ต.เขื่อนบางลาง อ.บันนังสตา จ.ยะลา | |
| ๙๔ | ด.ช.ไฟซอล ดอเลาะ | ๔๘ ม.๑ ต.เขื่อนบางลาง อ.บันนังสตา จ.ยะลา | |
| ๙๕ | ด.ช.มูฮำหมัดอัดฮา ดอเลาะ | ๔๘ ม.๑ ต.เขื่อนบางลาง อ.บันนังสตา จ.ยะลา | |
| ๙๖ | ด.ญ.นิซูรี ดอเลาะ | ๔๘ ม.๑ ต.เขื่อนบางลาง อ.บันนังสตา จ.ยะลา | |
| ๙๗ | ด.ช.มุคลิส ซาแม | ๔๙ ม.๑ ต.เขื่อนบางลาง อ.บันนังสตา จ.ยะลา | |
| ๙๘ | ด.ช.มุสลิม ซาแม | ๔๙ ม.๑ ต.เขื่อนบางลาง อ.บันนังสตา จ.ยะลา | |
| ๙๙ | ด.ช.อารอฟัต ดือราแม | ๔๙/๓ ม.๑ ต.เขื่อนบางลาง อ.บันนังสตา จ.ยะลา | |
| ๑๐๐ | ด.ช.หมัดซัยดี ดือราแม | ๔๙/๓ ม.๑ ต.เขื่อนบางลาง อ.บันนังสตา จ.ยะลา | |
| ๑๐๑ | ด.ญ.นูรฮัยฟา ดือราแม | ๔๙/๓ ม.๑ ต.เขื่อนบางลาง อ.บันนังสตา จ.ยะลา | |
| ๑๐๒ | ด.ญ.นูรฮาฟีซา ดอเลาะ | ๔๙/๔ ม.๑ ต.เขื่อนบางลาง อ.บันนังสตา จ.ยะลา | |

**ภาคผนวก ฏ**

**บุคคลที่จะต้องอบพยก่อนเป็นลำดับแรก**

**เด็ก**

| ลำดับ | ชื่อ - นามสกุล | บ้านเลขที่ | หมายเหตุ |
|---|---|---|---|
| ๑๐๓ | ด.ช.มูฮัมหมัดอิกรอม ดอเลาะ | ๔๙/๔ ม.๑ ต.เขื่อนบางลาง อ.บันนังสตา จ.ยะลา | |
| ๑๐๔ | ด.ญ.นาอีละห์ ดอเลาะ | ๔๙/๔ ม.๑ ต.เขื่อนบางลาง อ.บันนังสตา จ.ยะลา | |
| ๑๐๕ | ด.ช.อัสนาวี ดอเลาะ | ๔๙/๔ ม.๑ ต.เขื่อนบางลาง อ.บันนังสตา จ.ยะลา | |
| ๑๐๖ | ด.ช.อับดุลเราะห์มาน ดะเลง | ๕๐ ม.๑ ต.เขื่อนบางลาง อ.บันนังสตา จ.ยะลา | |
| ๑๐๗ | ด.ญ.กามีละห์ กูเต๊ะ | ๕๐/๔ ม.๑ ต.เขื่อนบางลาง อ.บันนังสตา จ.ยะลา | |
| ๑๐๘ | ด.ญ.มิสบะห์ กูเต๊ะ | ๕๐/๔ ม.๑ ต.เขื่อนบางลาง อ.บันนังสตา จ.ยะลา | |
| ๑๐๙ | ด.ช.นิอามาน กูเต๊ะ | ๕๐/๔ ม.๑ ต.เขื่อนบางลาง อ.บันนังสตา จ.ยะลา | |
| ๑๑๐ | ด.ญ.มุรชีดา มะสาแม | ๕๒/๒ ม.๑ ต.เขื่อนบางลาง อ.บันนังสตา จ.ยะลา | |
| ๑๑๑ | ด.ช.มูฮัมหมัดฎออฮา ดอนิ | ๕๓/๑ ม.๑ ต.เขื่อนบางลาง อ.บันนังสตา จ.ยะลา | |
| ๑๑๒ | ด.ญ.นูรฮุสนา สาและ | ๕๓/๑ ม.๑ ต.เขื่อนบางลาง อ.บันนังสตา จ.ยะลา | |
| ๑๑๓ | ด.ช.อับดุลฆอฟูร มะแซ | ๕๓/๒ ม.๑ ต.เขื่อนบางลาง อ.บันนังสตา จ.ยะลา | |
| ๑๑๔ | ด.ช.มูฮัมหมัด มะแซ | ๕๓/๒ ม.๑ ต.เขื่อนบางลาง อ.บันนังสตา จ.ยะลา | |
| ๑๑๕ | ด.ญ.ฟิรดาวส์ บาเอาะ | ๕๓/๔ ม.๑ ต.เขื่อนบางลาง อ.บันนังสตา จ.ยะลา | |
| ๑๑๖ | ด.ญ.อัสมะ ดอนิ | ๕๓/๕ ม.๑ ต.เขื่อนบางลาง อ.บันนังสตา จ.ยะลา | |
| ๑๑๗ | ด.ญ.ฮัยฟาอ์ ดอนิ | ๕๓/๕ ม.๑ ต.เขื่อนบางลาง อ.บันนังสตา จ.ยะลา | |
| ๑๑๘ | ด.ญ.อัฟฟา ดอนิ | ๕๓/๕ ม.๑ ต.เขื่อนบางลาง อ.บันนังสตา จ.ยะลา | |
| ๑๑๙ | ด.ญ.นิสฟาร์ กะแน | ๕๓/๗ ม.๑ ต.เขื่อนบางลาง อ.บันนังสตา จ.ยะลา | |
| ๑๒๐ | ด.ช.วันฮาซีร มูซอ | ๕๔ ม.๑ ต.เขื่อนบางลาง อ.บันนังสตา จ.ยะลา | |
| ๑๒๑ | ด.ช.มุสตอฟา บาฮะ | ๕๕ ม.๑ ต.เขื่อนบางลาง อ.บันนังสตา จ.ยะลา | |
| ๑๒๒ | ด.ญ.ตัสนีม บาฮะ | ๕๕ ม.๑ ต.เขื่อนบางลาง อ.บันนังสตา จ.ยะลา | |
| ๑๒๓ | ด.ญ.ฮัสลีนา บาฮะ | ๕๕ ม.๑ ต.เขื่อนบางลาง อ.บันนังสตา จ.ยะลา | |
| ๑๒๔ | ด.ช.มูฮำหมัดอิกรอม มะระนะ | ๕๕ ม.๑ ต.เขื่อนบางลาง อ.บันนังสตา จ.ยะลา | |
| ๑๒๕ | ด.ญ.ฟาเดีย ปาหนา | ๕๕ ม.๑ ต.เขื่อนบางลาง อ.บันนังสตา จ.ยะลา | |
| ๑๒๖ | ด.ญ.อิซเราะห์ มะระนะ | ๕๕ ม.๑ ต.เขื่อนบางลาง อ.บันนังสตา จ.ยะลา | |
| ๑๒๗ | ด.ญ.อามีรา ราแดง | ๕๕/๑ ม.๑ ต.เขื่อนบางลาง อ.บันนังสตา จ.ยะลา | |
| ๑๒๘ | ด.ญ.อามีนา ราแดง | ๕๕/๑ ม.๑ ต.เขื่อนบางลาง อ.บันนังสตา จ.ยะลา | |
| ๑๒๙ | ด.ช.ลูอัย อาลีมามะ | ๕๖ ม.๑ ต.เขื่อนบางลาง อ.บันนังสตา จ.ยะลา | |
| ๑๓๐ | ด.ช.รอยยาน อาลีมามะ | ๕๖ ม.๑ ต.เขื่อนบางลาง อ.บันนังสตา จ.ยะลา | |
| ๑๓๑ | ด.ญ.อาอีซะห์ อาลีมามะ | ๕๖ ม.๑ ต.เขื่อนบางลาง อ.บันนังสตา จ.ยะลา | |
| ๑๓๒ | ด.ญ.บัลกิส สาเระ | ๕๖/๒ ม.๑ ต.เขื่อนบางลาง อ.บันนังสตา จ.ยะลา | |
| ๑๓๓ | ด.ช.อัซฮารี มะแอ | ๕๖/๒ ม.๑ ต.เขื่อนบางลาง อ.บันนังสตา จ.ยะลา | |
| ๑๓๔ | ด.ญ.ฟัรฮา ตูหยง | ๕๖/๒ ม.๑ ต.เขื่อนบางลาง อ.บันนังสตา จ.ยะลา | |
| ๑๓๕ | ด.ญ.อัรฟา สาเระ | ๕๖/๒ ม.๑ ต.เขื่อนบางลาง อ.บันนังสตา จ.ยะลา | |
| ๑๓๖ | ด.ช.ฟาคิร ตูหยง | ๕๖/๒ ม.๑ ต.เขื่อนบางลาง อ.บันนังสตา จ.ยะลา | |
| ๑๓๗ | ด.ช.อัฎฮาร์ อาแว | ๕๘ ม.๑ ต.เขื่อนบางลาง อ.บันนังสตา จ.ยะลา | |

**ภาคผนวก ฏ**

**บุคคลที่จะต้องอบพยก่อนเป็นลำดับแรก**

**เด็ก**

| ลำดับ | ชื่อ - นามสกุล | บ้านเลขที่ | หมายเหตุ |
|---|---|---|---|
| ๑๓๘ | ด.ญ.อารีณา อาแว | ๕๘ ม.๑ ต.เขื่อนบางลาง อ.บันนังสตา จ.ยะลา | |
| ๑๓๙ | ด.ช.อัฟฎ์อล อาแว | ๕๘ ม.๑ ต.เขื่อนบางลาง อ.บันนังสตา จ.ยะลา | |
| ๑๔๐ | ด.ญ.นูรุสติบชา มะหะมะสุลง | ๖๐ ม.๑ ต.เขื่อนบางลาง อ.บันนังสตา จ.ยะลา | |
| ๑๔๑ | ด.ญ.นูรูสอิบตีชาม มะหะมะสุลง | ๖๐ ม.๑ ต.เขื่อนบางลาง อ.บันนังสตา จ.ยะลา | |
| ๑๔๒ | ด.ญ.นูรณัฐตาชา มะหะมะสุลง | ๖๐ ม.๑ ต.เขื่อนบางลาง อ.บันนังสตา จ.ยะลา | |
| ๑๔๓ | ด.ญ.นูรณัจมี เจ๊ะแวกุนิง | ๖๑ ม.๑ ต.เขื่อนบางลาง อ.บันนังสตา จ.ยะลา | |
| ๑๔๔ | ด.ญ.นูรอัยนา เจ๊ะแวกุนิง | ๖๑ ม.๑ ต.เขื่อนบางลาง อ.บันนังสตา จ.ยะลา | |
| ๑๔๕ | ด.ญ.นูรอัยรีน เจ๊ะแวกุนิง | ๖๑ ม.๑ ต.เขื่อนบางลาง อ.บันนังสตา จ.ยะลา | |
| ๑๔๖ | ด.ช.เมธาวิน มิ่งมุฮัมวงศ์ | ๖๔ ม.๑ ต.เขื่อนบางลาง อ.บันนังสตา จ.ยะลา | |
| ๑๔๗ | ด.ช.ฟุรกอน กูเตะ | ๖๖ ม.๑ ต.เขื่อนบางลาง อ.บันนังสตา จ.ยะลา | |
| ๑๔๘ | ด.ช.มะคอซี มะแร | ๖๖ ม.๑ ต.เขื่อนบางลาง อ.บันนังสตา จ.ยะลา | |
| ๑๔๙ | ด.ช.อับดุลซุฟเพียน แม็ง | ๖๘ ม.๑ ต.เขื่อนบางลาง อ.บันนังสตา จ.ยะลา | |
| ๑๕๐ | ด.ญ.ฟิรุเดาส์ เซะแต | ๖๘ ม.๑ ต.เขื่อนบางลาง อ.บันนังสตา จ.ยะลา | |
| ๑๕๑ | ด.ช.อับดุลฮากิม มูซอ | ๗๔ ม.๑ ต.เขื่อนบางลาง อ.บันนังสตา จ.ยะลา | |
| ๑๕๒ | ด.ช.อิควาน มูซอ | ๗๔ ม.๑ ต.เขื่อนบางลาง อ.บันนังสตา จ.ยะลา | |
| ๑๕๓ | ด.ช.ซูเฟียน มูซอ | ๗๔ ม.๑ ต.เขื่อนบางลาง อ.บันนังสตา จ.ยะลา | |
| ๑๕๔ | ด.ญ.นูรอุนซา เจ๊ะแฮ | ๘๔ ม.๑ ต.เขื่อนบางลาง อ.บันนังสตา จ.ยะลา | |
| ๑๕๕ | ด.ญ.นูรนาซีฟา บือซา | ๘๕ ม.๑ ต.เขื่อนบางลาง อ.บันนังสตา จ.ยะลา | |
| ๑๕๖ | ด.ช.พลัฏฐ์ ภาษิตานนท์ | ๘๕ ม.๑ ต.เขื่อนบางลาง อ.บันนังสตา จ.ยะลา | |
| ๑๕๗ | ด.ญ.นูรนิสรีน บือซา | ๘๕ ม.๑ ต.เขื่อนบางลาง อ.บันนังสตา จ.ยะลา | |
| ๑๕๘ | ด.ญ.นูรตัสนีม บือซา | ๘๕ ม.๑ ต.เขื่อนบางลาง อ.บันนังสตา จ.ยะลา | |
| ๑๕๙ | ด.ช.อับดุลซอหมัด บือซา | ๘๕ ม.๑ ต.เขื่อนบางลาง อ.บันนังสตา จ.ยะลา | |
| ๑๖๐ | ด.ช.มูฮัมหมัดเนาวัร โตะแว | ๘๕/๕ ม.๑ ต.เขื่อนบางลาง อ.บันนังสตา จ.ยะลา | |
| ๑๖๑ | ด.ช.มูฮำหมัดอนิค มามะ | ๘๕/๖ ม.๑ ต.เขื่อนบางลาง อ.บันนังสตา จ.ยะลา | |
| ๑๖๒ | ด.ช.มูฮำหมัดอาดีบ มามะ | ๘๕/๖ ม.๑ ต.เขื่อนบางลาง อ.บันนังสตา จ.ยะลา | |
| ๑๖๓ | ด.ญ.นาดา สิเดะ | ๘๕/๗ ม.๑ ต.เขื่อนบางลาง อ.บันนังสตา จ.ยะลา | |
| ๑๖๔ | ด.ญ.รอซาน สิเดะ | ๘๕/๗ ม.๑ ต.เขื่อนบางลาง อ.บันนังสตา จ.ยะลา | |
| ๑๖๕ | ด.ช.อับดุลฟาริด สิเดะ | ๘๕/๗ ม.๑ ต.เขื่อนบางลาง อ.บันนังสตา จ.ยะลา | |
| ๑๖๖ | ด.ช.มูบิญ สิเดะ | ๘๕/๗ ม.๑ ต.เขื่อนบางลาง อ.บันนังสตา จ.ยะลา | |
| ๑๖๗ | ด.ช.ฮามาส สิเดะ | ๘๕/๗ ม.๑ ต.เขื่อนบางลาง อ.บันนังสตา จ.ยะลา | |
| ๑๖๘ | ด.ญ.นาซูฮา กะลาบู | ๘๕/๘ ม.๑ ต.เขื่อนบางลาง อ.บันนังสตา จ.ยะลา | |
| ๑๖๙ | ด.ช.นาฟีอา กะลาบู | ๘๕/๘ ม.๑ ต.เขื่อนบางลาง อ.บันนังสตา จ.ยะลา | |
| ๑๗๐ | ด.ญ.นาวาฟิล กะลาบู | ๘๕/๘ ม.๑ ต.เขื่อนบางลาง อ.บันนังสตา จ.ยะลา | |
| ๑๗๑ | ด.ญ.นะฮ์ลา กะลาบู | ๘๕/๘ ม.๑ ต.เขื่อนบางลาง อ.บันนังสตา จ.ยะลา | |
| ๑๗๒ | ด.ช.อูวัยซ์อัลกอร์นี กะลาบู | ๘๕/๘ ม.๑ ต.เขื่อนบางลาง อ.บันนังสตา จ.ยะลา | |

**ภาคผนวก ฏ**

**บุคคลที่จะต้องอบพยก่อนเป็นลำดับแรก**

**เด็ก**

| ลำดับ | ชื่อ - นามสกุล | บ้านเลขที่ | หมายเหตุ |
|---|---|---|---|
| ๑๗๓ | ด.ช.มูฮัมหมัดนัสรู กะลูแป | ๘๕/๙ ม.๑ ต.เขื่อนบางลาง อ.บันนังสตา จ.ยะลา | |
| ๑๗๔ | ด.ช.มูฮัมหมัดนัศรี กะลูแป | ๘๕/๙ ม.๑ ต.เขื่อนบางลาง อ.บันนังสตา จ.ยะลา | |
| ๑๗๕ | ด.ญ.นูรฟิตรี กะลูแป | ๘๕/๙ ม.๑ ต.เขื่อนบางลาง อ.บันนังสตา จ.ยะลา | |
| ๑๗๖ | ด.ช.มูฮัมหมัดซากิส เจ๊ะแวกูนิ | ๘๕/๑๐ ม.๑ ต.เขื่อนบางลาง อ.บันนังสตา จ.ยะลา | |
| ๑๗๗ | ด.ญ.นาศูฮา เจ๊ะแวกูนิง | ๘๕/๑๐ ม.๑ ต.เขื่อนบางลาง อ.บันนังสตา จ.ยะลา | |
| ๑๗๘ | ด.ช.ฟัยรุส เจ๊ะแวกูนิง | ๘๕/๑๐ ม.๑ ต.เขื่อนบางลาง อ.บันนังสตา จ.ยะลา | |
| ๑๗๙ | ด.ญ.อาวลีน เจ๊ะแวกูนิง | ๘๕/๑๐ ม.๑ ต.เขื่อนบางลาง อ.บันนังสตา จ.ยะลา | |
| ๑๘๐ | ด.ญ.นุรฮาลีซา ดอเลาะ | ๘๕/๑๒ ม.๑ ต.เขื่อนบางลาง อ.บันนังสตา จ.ยะลา | |
| ๑๘๑ | ด.ช.มูฮัมมัดอารีฟีน ดอเลาะ | ๘๕/๑๒ ม.๑ ต.เขื่อนบางลาง อ.บันนังสตา จ.ยะลา | |
| ๑๘๒ | ด.ญ.นุรฟาติน ดอเลาะ | ๘๕/๑๒ ม.๑ ต.เขื่อนบางลาง อ.บันนังสตา จ.ยะลา | |
| ๑๘๓ | ด.ญ.ดานิช อาแว | ๘๗ ม.๑ ต.เขื่อนบางลาง อ.บันนังสตา จ.ยะลา | |
| ๑๘๔ | ด.ช.อับดุลการีม หะเด็ง | ๘๗ ม.๑ ต.เขื่อนบางลาง อ.บันนังสตา จ.ยะลา | |
| ๑๘๕ | ด.ช.มูฮัมหมัดอับดุลลาตีฟ อาแว | ๘๗ ม.๑ ต.เขื่อนบางลาง อ.บันนังสตา จ.ยะลา | |
| ๑๘๖ | ด.ช.อามีน อาแวกือจิ | ๘๙ ม.๑ ต.เขื่อนบางลาง อ.บันนังสตา จ.ยะลา | |
| ๑๘๗ | ด.ช.มูฮัมหมัดอามีน หเร็ม | ๙๐ ม.๑ ต.เขื่อนบางลาง อ.บันนังสตา จ.ยะลา | |
| ๑๘๘ | ด.ญ.ณาดา แวอิซอ | ๙๕ ม.๑ ต.เขื่อนบางลาง อ.บันนังสตา จ.ยะลา | |
| ๑๘๙ | ด.ช.มูฮำหมัดอัรฟานดี้ แวอิซอ | ๙๕ ม.๑ ต.เขื่อนบางลาง อ.บันนังสตา จ.ยะลา | |
| ๑๙๐ | ด.ญ.โซเฟีย แวอิซอ | ๙๕ ม.๑ ต.เขื่อนบางลาง อ.บันนังสตา จ.ยะลา | |
| ๑๙๑ | ด.ช.ซัยฟุดดีน มะเด็ง | ๙๖/๓ ม.๑ ต.เขื่อนบางลาง อ.บันนังสตา จ.ยะลา | |
| ๑๙๒ | ด.ญ.ซอลีฮะห์ มะเด็ง | ๙๖/๓ ม.๑ ต.เขื่อนบางลาง อ.บันนังสตา จ.ยะลา | |
| ๑๙๓ | ด.ช.มูฮัมหมัด มะเด็ง | ๙๖/๓ ม.๑ ต.เขื่อนบางลาง อ.บันนังสตา จ.ยะลา | |
| ๑๙๔ | ด.ช.ซัลมาน มะเด็ง | ๙๖/๓ ม.๑ ต.เขื่อนบางลาง อ.บันนังสตา จ.ยะลา | |
| ๑๙๕ | ด.ญ.นูรฟารีซา สาหะ | ๙๖/๔ ม.๑ ต.เขื่อนบางลาง อ.บันนังสตา จ.ยะลา | |
| ๑๙๖ | ด.ญ.นูรฟาดีลา สาหะ | ๙๖/๔ ม.๑ ต.เขื่อนบางลาง อ.บันนังสตา จ.ยะลา | |
| ๑๙๗ | ด.ญ.ซัลวา สาหะ | ๙๖/๔ ม.๑ ต.เขื่อนบางลาง อ.บันนังสตา จ.ยะลา | |
| ๑๙๘ | ด.ช.มูฮัมหมัดมะห์ดี ซูแป | ๙๖/๕ ม.๑ ต.เขื่อนบางลาง อ.บันนังสตา จ.ยะลา | |
| ๑๙๙ | ด.ญ.ณีรีน ซูแป | ๙๖/๕ ม.๑ ต.เขื่อนบางลาง อ.บันนังสตา จ.ยะลา | |
| ๒๐๐ | ด.ช.มูฮัมมัดซาร์ม กูเต๊ะ | ๙๗/๒ ม.๑ ต.เขื่อนบางลาง อ.บันนังสตา จ.ยะลา | |
| ๒๐๑ | ด.ญ.นูรฮาวา กูเต๊ะ | ๙๗/๒ ม.๑ ต.เขื่อนบางลาง อ.บันนังสตา จ.ยะลา | |
| ๒๐๒ | ด.ช.สายากู เจะเลาะ | ๙๘ ม.๑ ต.เขื่อนบางลาง อ.บันนังสตา จ.ยะลา | |
| ๒๐๓ | ด.ช.อาดีรัน มะระนะ | ๙๘/๑ ม.๑ ต.เขื่อนบางลาง อ.บันนังสตา จ.ยะลา | |
| ๒๐๔ | ด.ช.มูฮัมหมัดซัยฟู มะระนะ | ๙๘/๑ ม.๑ ต.เขื่อนบางลาง อ.บันนังสตา จ.ยะลา | |
| ๒๐๕ | ด.ญ.ฟาฎอนะ เจะเย็ง | ๙๙ ม.๑ ต.เขื่อนบางลาง อ.บันนังสตา จ.ยะลา | |
| ๒๐๖ | ด.ช.มูฮัมหมัดฮาฟีส เจะเย็ง | ๙๙ ม.๑ ต.เขื่อนบางลาง อ.บันนังสตา จ.ยะลา | |
| ๒๐๗ | ด.ญ.นูรฟาดียา เจะเย็ง | ๙๙ ม.๑ ต.เขื่อนบางลาง อ.บันนังสตา จ.ยะลา | |

**ภาคผนวก ฏ**

**บุคคลที่จะต้องอบพยก่อนเป็นลำดับแรก**

**เด็ก**

| ลำดับ | ชื่อ - นามสกุล | บ้านเลขที่ | หมายเหตุ |
|---|---|---|---|
| ๒๐๘ | ด.ญ.นาตาชา มะแซ | ๙๙ ม.๑ ต.เขื่อนบางลาง อ.บันนังสตา จ.ยะลา | |
| ๒๐๙ | ด.ช.นิอันดาลีฟ สุริยะชีวิน | ๙๙ ม.๑ ต.เขื่อนบางลาง อ.บันนังสตา จ.ยะลา | |
| ๒๑๐ | ด.ช.อับดุลการิม สะและ | ๙๙/๑ ม.๑ ต.เขื่อนบางลาง อ.บันนังสตา จ.ยะลา | |
| ๒๑๑ | ด.ญ.อาอีเซาะห์ ตังสระอุ | ๙๙/๑ ม.๑ ต.เขื่อนบางลาง อ.บันนังสตา จ.ยะลา | |
| ๒๑๒ | ด.ญ.อามีรา ตังสระอุ | ๙๙/๑ ม.๑ ต.เขื่อนบางลาง อ.บันนังสตา จ.ยะลา | |
| ๒๑๓ | ด.ช.ริฎวาน แวดาลอ | ๙๙/๑ ม.๑ ต.เขื่อนบางลาง อ.บันนังสตา จ.ยะลา | |
| ๒๑๔ | ด.ช.ร็อฟฮาน แวดาลอ | ๙๙/๑ ม.๑ ต.เขื่อนบางลาง อ.บันนังสตา จ.ยะลา | |
| ๒๑๕ | ด.ช.อานัส ดอนิ | ๑๐๑ ม.๑ ต.เขื่อนบางลาง อ.บันนังสตา จ.ยะลา | |
| ๒๑๖ | ด.ญ.นูรอามาน ดอนิ | ๑๐๑ ม.๑ ต.เขื่อนบางลาง อ.บันนังสตา จ.ยะลา | |
| ๒๑๗ | ด.ช.ดียาอุดดีน มะลี | ๑๐๑/๑ ม.๑ ต.เขื่อนบางลาง อ.บันนังสตา จ.ยะลา | |
| ๒๑๘ | ด.ช.มูนีร มะลี | ๑๐๑/๑ ม.๑ ต.เขื่อนบางลาง อ.บันนังสตา จ.ยะลา | |
| ๒๑๙ | ด.ช.มูหัมหมัดอาริฟ มะลี | ๑๐๑/๑ ม.๑ ต.เขื่อนบางลาง อ.บันนังสตา จ.ยะลา | |
| ๒๒๐ | ด.ช.อาบีดีน มะลี | ๑๐๑/๑ ม.๑ ต.เขื่อนบางลาง อ.บันนังสตา จ.ยะลา | |
| ๒๒๑ | ด.ญ.นูรอีมานี มะลี | ๑๐๑/๑ ม.๑ ต.เขื่อนบางลาง อ.บันนังสตา จ.ยะลา | |
| ๒๒๒ | ด.ช.มูหัมหมัดมุมิน มะลี | ๑๐๑/๑ ม.๑ ต.เขื่อนบางลาง อ.บันนังสตา จ.ยะลา | |
| ๒๒๓ | ด.ช.นัสรี สุแว | ๑๐๓ ม.๑ ต.เขื่อนบางลาง อ.บันนังสตา จ.ยะลา | |
| ๒๒๔ | ด.ช.มูฮัมมัด สูแว | ๑๐๔ ม.๑ ต.เขื่อนบางลาง อ.บันนังสตา จ.ยะลา | |
| ๒๒๕ | ด.ช.อับดุลฮามิด สูแว | ๑๐๔ ม.๑ ต.เขื่อนบางลาง อ.บันนังสตา จ.ยะลา | |
| ๒๒๖ | ด.ช.ฮูเซ็น สูแว | ๑๐๔ ม.๑ ต.เขื่อนบางลาง อ.บันนังสตา จ.ยะลา | |
| ๒๒๗ | ด.ช.อานัส สูแว | ๑๐๔ ม.๑ ต.เขื่อนบางลาง อ.บันนังสตา จ.ยะลา | |
| ๒๒๘ | ด.ช.อิกรอม เจะและ | ๑๐๕ ม.๑ ต.เขื่อนบางลาง อ.บันนังสตา จ.ยะลา | |
| ๒๒๙ | ด.ญ.อาอีเสาะ แวเต๊ะ | ๑๐๖ ม.๑ ต.เขื่อนบางลาง อ.บันนังสตา จ.ยะลา | |
| ๒๓๐ | ด.ช.ฮากิม แวเต๊ะ | ๑๐๖ ม.๑ ต.เขื่อนบางลาง อ.บันนังสตา จ.ยะลา | |
| ๒๓๑ | ด.ช.อาลียัซ แวเต๊ะ | ๑๐๖ ม.๑ ต.เขื่อนบางลาง อ.บันนังสตา จ.ยะลา | |
| ๒๓๒ | ด.ญ.นูนฮานีฟา แวเต๊ะ | ๑๐๖ ม.๑ ต.เขื่อนบางลาง อ.บันนังสตา จ.ยะลา | |
| ๒๓๓ | ด.ช.อัรฟาน สาเม๊าะ | ๑๐๗/๑ ม.๑ ต.เขื่อนบางลาง อ.บันนังสตา จ.ยะลา | |
| ๒๓๔ | ด.ช.อานัส สาเม๊าะ | ๑๐๗/๑ ม.๑ ต.เขื่อนบางลาง อ.บันนังสตา จ.ยะลา | |
| ๒๓๕ | ด.ญ.นาเดีย มะแตหะ | ๑๐๗/๗ ม.๑ ต.เขื่อนบางลาง อ.บันนังสตา จ.ยะลา | |
| ๒๓๖ | ด.ญ.ซูรัยดา มะแตหะ | ๑๐๗/๗ ม.๑ ต.เขื่อนบางลาง อ.บันนังสตา จ.ยะลา | |
| ๒๓๗ | ด.ญ.ซูรัยยา มะแตหะ | ๑๐๗/๗ ม.๑ ต.เขื่อนบางลาง อ.บันนังสตา จ.ยะลา | |
| ๒๓๘ | ด.ช.อิสรา มะแตหะ | ๑๐๗/๗ ม.๑ ต.เขื่อนบางลาง อ.บันนังสตา จ.ยะลา | |
| ๒๓๙ | ด.ช.มูฮัมหมัดอัฟฟาน ลาเตะ | ๑๐๗/๗ ม.๑ ต.เขื่อนบางลาง อ.บันนังสตา จ.ยะลา | |
| ๒๔๐ | ด.ช.อาบีดีน ลาเตะ | ๑๐๗/๗ ม.๑ ต.เขื่อนบางลาง อ.บันนังสตา จ.ยะลา | |
| ๒๔๑ | ด.ช.อารีฟีน ลาเตะ | ๑๐๗/๗ ม.๑ ต.เขื่อนบางลาง อ.บันนังสตา จ.ยะลา | |
| ๒๔๒ | ด.ช.นาอิม มะแตหะ | ๑๐๗/๗ ม.๑ ต.เขื่อนบางลาง อ.บันนังสตา จ.ยะลา | |

**ภาคผนวก ฏ**

**บุคคลที่จะต้องอบพยก่อนเป็นลำดับแรก**

**เด็ก**

| ลำดับ | ชื่อ - นามสกุล | บ้านเลขที่ | หมายเหตุ |
|---|---|---|---|
| ๒๔๓ | ด.ช.อามีน มะแตหะ | ๑๐๗/๗ ม.๑ ต.เขื่อนบางลาง อ.บันนังสตา จ.ยะลา | |
| ๒๔๔ | ด.ญ.นูรกัสมาณี เจะดาโอะ | ๑๐๘ ม.๑ ต.เขื่อนบางลาง อ.บันนังสตา จ.ยะลา | |
| ๒๔๕ | ด.ญ.เจ๊ะซาณียะห์ เจะดาโอะ | ๑๐๘ ม.๑ ต.เขื่อนบางลาง อ.บันนังสตา จ.ยะลา | |
| ๒๔๖ | ด.ญ.นูรอาณีส เจะดาโอะ | ๑๐๘ ม.๑ ต.เขื่อนบางลาง อ.บันนังสตา จ.ยะลา | |
| ๒๔๗ | ด.ช.ซูเฟียน แวนุเซ็ง | ๑๑๐ ม.๑ ต.เขื่อนบางลาง อ.บันนังสตา จ.ยะลา | |
| ๒๔๘ | ด.ช.นูซูลัน แวนุเซ็ง | ๑๑๐ ม.๑ ต.เขื่อนบางลาง อ.บันนังสตา จ.ยะลา | |
| ๒๔๙ | ด.ญ.นูรเดียร์น่า แวนุเซ็ง | ๑๑๐ ม.๑ ต.เขื่อนบางลาง อ.บันนังสตา จ.ยะลา | |
| ๒๕๐ | ด.ช.นาซาอีย์ แวนุเซ็ง | ๑๑๐ ม.๑ ต.เขื่อนบางลาง อ.บันนังสตา จ.ยะลา | |
| ๒๕๑ | ด.ช.ต่วนลุตฟีร์ โตะกูยือแร | ๑๑๓ ม.๑ ต.เขื่อนบางลาง อ.บันนังสตา จ.ยะลา | |
| ๒๕๒ | ด.ช.ต่วนชารีฟ โตะกูยือแร | ๑๑๓ ม.๑ ต.เขื่อนบางลาง อ.บันนังสตา จ.ยะลา | |
| ๒๕๓ | ด.ช.ต่วนมูฮัมหมัด โตะกูยือแร | ๑๑๓ ม.๑ ต.เขื่อนบางลาง อ.บันนังสตา จ.ยะลา | |
| ๒๕๔ | ด.ช.อับดุลฮาฟีซ ดือราแม | ๑๑๔/๓ ม.๑ ต.เขื่อนบางลาง อ.บันนังสตา จ.ยะลา | |
| ๒๕๕ | ด.ช.อัรฟาน กามา | ๑๑๔/๕ ม.๑ ต.เขื่อนบางลาง อ.บันนังสตา จ.ยะลา | |
| ๒๕๖ | ด.ช.อัสรี่ กามา | ๑๑๔/๕ ม.๑ ต.เขื่อนบางลาง อ.บันนังสตา จ.ยะลา | |
| ๒๕๗ | ด.ญ.นูรอามาล เจะหมะ | ๑๑๔/๖ ม.๑ ต.เขื่อนบางลาง อ.บันนังสตา จ.ยะลา | |
| ๒๕๘ | ด.ญ.นูรนัจญมี เจะหมะ | ๑๑๔/๖ ม.๑ ต.เขื่อนบางลาง อ.บันนังสตา จ.ยะลา | |
| ๒๕๙ | ด.ญ.นูรฮีดายะห์ เจะหมะ | ๑๑๔/๖ ม.๑ ต.เขื่อนบางลาง อ.บันนังสตา จ.ยะลา | |
| ๒๖๐ | ด.ช.มูฮำหมัดนูร เจะหมะ | ๑๑๔/๖ ม.๑ ต.เขื่อนบางลาง อ.บันนังสตา จ.ยะลา | |
| ๒๖๑ | ด.ช.วันซากีรีน เจะอุบง | ๑๑๕ ม.๑ ต.เขื่อนบางลาง อ.บันนังสตา จ.ยะลา | |
| ๒๖๒ | ด.ญ.นูรอาลีฟา เจะอุบง | ๑๑๕ ม.๑ ต.เขื่อนบางลาง อ.บันนังสตา จ.ยะลา | |
| ๒๖๓ | ด.ญ.นิฟาเดีย เจ๊ะแว | ๑๑๕ ม.๑ ต.เขื่อนบางลาง อ.บันนังสตา จ.ยะลา | |
| ๒๖๔ | ด.ญ.นูรฟาติน เจ๊ะแว | ๑๑๖ ม.๑ ต.เขื่อนบางลาง อ.บันนังสตา จ.ยะลา | |
| ๒๖๕ | ด.ช.อันดานิช เจ๊ะแว | ๑๑๖ ม.๑ ต.เขื่อนบางลาง อ.บันนังสตา จ.ยะลา | |
| ๒๖๖ | ด.ญ.นูรนัซนีน เจ๊ะแว | ๑๑๖ ม.๑ ต.เขื่อนบางลาง อ.บันนังสตา จ.ยะลา | |
| ๒๖๗ | ด.ญ.ฟิรเดาส์ ล่อเส็ง | ๑๓๓/๒ ม.๑ ต.เขื่อนบางลาง อ.บันนังสตา จ.ยะลา | |
| ๒๖๘ | ด.ญ.ฟาเรีย ล่อเส็ง | ๑๓๓/๒ ม.๑ ต.เขื่อนบางลาง อ.บันนังสตา จ.ยะลา | |
| ๒๖๙ | ด.ญ.นูรุลฮูดา สาแม | ๑๓๔/๑ ม.๑ ต.เขื่อนบางลาง อ.บันนังสตา จ.ยะลา | |
| ๒๗๐ | ด.ช.มูฮัมหมัดบูรฮาน มาปะ | ๑๔๐ ม.๑ ต.เขื่อนบางลาง อ.บันนังสตา จ.ยะลา | |
| ๒๗๑ | ด.ญ.ฟิรดาวส์ มาปะ | ๑๔๐ ม.๑ ต.เขื่อนบางลาง อ.บันนังสตา จ.ยะลา | |
| ๒๗๒ | ด.ช.มูฮัมหมัดไฟซอล มาปะ | ๑๔๐ ม.๑ ต.เขื่อนบางลาง อ.บันนังสตา จ.ยะลา | |
| ๒๗๓ | ด.ญ.นูรฟาเดียร์ มูซอ | ๑๔๐/๑ ม.๑ ต.เขื่อนบางลาง อ.บันนังสตา จ.ยะลา | |
| ๒๗๔ | ด.ช.อิกรอม มูซอ | ๑๔๐/๑ ม.๑ ต.เขื่อนบางลาง อ.บันนังสตา จ.ยะลา | |
| ๒๗๕ | ด.ญ.นุรฟิตรี มูซอ | ๑๔๐/๑ ม.๑ ต.เขื่อนบางลาง อ.บันนังสตา จ.ยะลา | |
| ๒๗๖ | ด.ช.มูฮำหมัดอามีน มูซอ | ๑๔๐/๑ ม.๑ ต.เขื่อนบางลาง อ.บันนังสตา จ.ยะลา | |
| ๒๗๗ | ด.ช.ฮัยดัร มะลี | ๑๔๑ ม.๑ ต.เขื่อนบางลาง อ.บันนังสตา จ.ยะลา | |

**ภาคผนวก ฏ**

**บุคคลที่จะต้องอบพยก่อนเป็นลำดับแรก**

**เด็ก**

| ลำดับ | ชื่อ - นามสกุล | บ้านเลขที่ | หมายเหตุ |
|---|---|---|---|
| ๒๗๘ | ด.ญ.อาซียะฮ์ สะดียามู | ๑๔๑/๒ ม.๑ ต.เขื่อนบางลาง อ.บันนังสตา จ.ยะลา | |
| ๒๗๙ | ด.ช.มูฮัมหมัดชากิร สะดียามู | ๑๔๑/๒ ม.๑ ต.เขื่อนบางลาง อ.บันนังสตา จ.ยะลา | |
| ๒๘๐ | ด.ช.ฟะห์มี อาซู | ๑๔๑/๓ ม.๑ ต.เขื่อนบางลาง อ.บันนังสตา จ.ยะลา | |
| ๒๘๑ | ด.ญ.นูรีซัน ราแดง | ๑๔๒ ม.๑ ต.เขื่อนบางลาง อ.บันนังสตา จ.ยะลา | |
| ๒๘๒ | ด.ช.อานัส ราแดง | ๑๔๒ ม.๑ ต.เขื่อนบางลาง อ.บันนังสตา จ.ยะลา | |
| ๒๘๓ | ด.ญ.คอซานา ราแดง | ๑๔๒ ม.๑ ต.เขื่อนบางลาง อ.บันนังสตา จ.ยะลา | |
| ๒๘๔ | ด.ญ.ลาตีฟะห์ ราแดง | ๑๔๒ ม.๑ ต.เขื่อนบางลาง อ.บันนังสตา จ.ยะลา | |
| ๒๘๕ | ด.ญ.อาฟานิน ราแดง | ๑๔๒ ม.๑ ต.เขื่อนบางลาง อ.บันนังสตา จ.ยะลา | |
| ๒๘๖ | ด.ช.อันวัร ราแดง | ๑๔๒ ม.๑ ต.เขื่อนบางลาง อ.บันนังสตา จ.ยะลา | |
| ๒๘๗ | ด.ญ.ดาณีน ดูวอบาซอ | ๑๔๒/๑ ม.๑ ต.เขื่อนบางลาง อ.บันนังสตา จ.ยะลา | |
| ๒๘๘ | ด.ช.ชุดฎีน ดูวอบาซอ | ๑๔๒/๑ ม.๑ ต.เขื่อนบางลาง อ.บันนังสตา จ.ยะลา | |
| ๒๘๙ | ด.ช.ซัลฟาน ดูวอบาซอ | ๑๔๒/๑ ม.๑ ต.เขื่อนบางลาง อ.บันนังสตา จ.ยะลา | |
| ๒๙๐ | ด.ช.มูฮัมหมัดอาบีดิง โด | ๑๔๕ ม.๑ ต.เขื่อนบางลาง อ.บันนังสตา จ.ยะลา | |
| ๒๙๑ | ด.ญ.นิศิลาวาตี โด | ๑๔๕/๑ ม.๑ ต.เขื่อนบางลาง อ.บันนังสตา จ.ยะลา | |
| ๒๙๒ | ด.ช.มูฮัมหมัดฮานาฟี ยียูนุ | ๑๔๕/๒ ม.๑ ต.เขื่อนบางลาง อ.บันนังสตา จ.ยะลา | |
| ๒๙๓ | ด.ช.มูฮัมหมัดฮัมบาลี ยียูนุ | ๑๔๕/๒ ม.๑ ต.เขื่อนบางลาง อ.บันนังสตา จ.ยะลา | |
| ๒๙๔ | ด.ญ.นูรไอรดา ยียูนุ | ๑๔๕/๒ ม.๑ ต.เขื่อนบางลาง อ.บันนังสตา จ.ยะลา | |
| ๒๙๕ | ด.ช.มูฮัมหมัดซาฟีอี ยียูนุ | ๑๔๕/๒ ม.๑ ต.เขื่อนบางลาง อ.บันนังสตา จ.ยะลา | |
| ๒๙๖ | ด.ช.มูฮัมหมัดชามิล โด | ๑๔๖ ม.๑ ต.เขื่อนบางลาง อ.บันนังสตา จ.ยะลา | |
| ๒๙๗ | ด.ช.มุสลิมมีน โด | ๑๔๗ ม.๑ ต.เขื่อนบางลาง อ.บันนังสตา จ.ยะลา | |
| ๒๙๘ | ด.ญ.อามีนา เต๊ะแต | ๑๔๗ ม.๑ ต.เขื่อนบางลาง อ.บันนังสตา จ.ยะลา | |
| ๒๙๙ | ด.ช.อัฮหมัดนาอีม โด | ๑๔๗ ม.๑ ต.เขื่อนบางลาง อ.บันนังสตา จ.ยะลา | |
| ๓๐๐ | ด.ช.มูฮำหมัดอลีฟ เจะเตะ | ๑๔๗ ม.๑ ต.เขื่อนบางลาง อ.บันนังสตา จ.ยะลา | |
| ๓๐๑ | ด.ช.มูฮัมหมัดอิรฟาน เจะเตะ | ๑๔๗ ม.๑ ต.เขื่อนบางลาง อ.บันนังสตา จ.ยะลา | |
| ๓๐๒ | ด.ญ.อามานี เต๊ะแต | ๑๔๗ ม.๑ ต.เขื่อนบางลาง อ.บันนังสตา จ.ยะลา | |
| ๓๐๓ | ด.ช.มูฮัมหมัดอัสฮา เจ๊ะเลาะ | ๑๔๘ ม.๑ ต.เขื่อนบางลาง อ.บันนังสตา จ.ยะลา | |
| ๓๐๔ | ด.ช.มูฮัมหมัดชารีฟ เจ๊ะเลาะ | ๑๔๘ ม.๑ ต.เขื่อนบางลาง อ.บันนังสตา จ.ยะลา | |
| ๓๐๕ | ด.ช.มูฮัมหมัดซากีร เจ๊ะเลาะ | ๑๔๘ ม.๑ ต.เขื่อนบางลาง อ.บันนังสตา จ.ยะลา | |
| ๓๐๖ | ด.ญ.อัฟนาน สาและ | ๑๕๗ ม.๑ ต.เขื่อนบางลาง อ.บันนังสตา จ.ยะลา | |
| ๓๐๗ | ด.ช.มูฮำหมัดฮานีฟ สาและ | ๑๕๗ ม.๑ ต.เขื่อนบางลาง อ.บันนังสตา จ.ยะลา | |
| ๓๐๘ | ด.ญ.อัยณัสรีนทร์ มะแซ | ๑๖๙ ม.๑ ต.เขื่อนบางลาง อ.บันนังสตา จ.ยะลา | |
| ๓๐๙ | ด.ญ.อัยณัศรัณญาร์ มะแซ | ๑๖๙ ม.๑ ต.เขื่อนบางลาง อ.บันนังสตา จ.ยะลา | |
| ๓๑๐ | ด.ช.มูฮัมมัดณัศรีย์ มะแซ | ๑๖๙ ม.๑ ต.เขื่อนบางลาง อ.บันนังสตา จ.ยะลา | |
| ๓๑๑ | ด.ช.อนูวา เปาะเลาะ | ๑๗๐ ม.๑ ต.เขื่อนบางลาง อ.บันนังสตา จ.ยะลา | |
| ๓๑๒ | ด.ช.อัฟฟาน เปาะเลาะ | ๑๗๐ ม.๑ ต.เขื่อนบางลาง อ.บันนังสตา จ.ยะลา | |

**ภาคผนวก ฏ**

**บุคคลที่จะต้องอบพยก่อนเป็นลำดับแรก**

**เด็ก**

| ลำดับ | ชื่อ - นามสกุล | บ้านเลขที่ | หมายเหตุ |
|---|---|---|---|
| ๓๑๓ | ด.ช.อาลาวีย์ มะแซ | ๑๗๒ ม.๑ ต.เขื่อนบางลาง อ.บันนังสตา จ.ยะลา | |
| ๓๑๔ | ด.ช.อาฟานดี มะแซ | ๑๗๒ ม.๑ ต.เขื่อนบางลาง อ.บันนังสตา จ.ยะลา | |
| ๓๑๕ | ด.ช.อัลศอบรูล ดามะ | ๑๗๒/๑ ม.๑ ต.เขื่อนบางลาง อ.บันนังสตา จ.ยะลา | |
| ๓๑๖ | ด.ช.มูฮัมหมัดฟัฏลี ดามะ | ๑๗๒/๑ ม.๑ ต.เขื่อนบางลาง อ.บันนังสตา จ.ยะลา | |
| ๓๑๗ | ด.ช.มูฮัมหมัดซุกรอน ดามะ | ๑๗๒/๑ ม.๑ ต.เขื่อนบางลาง อ.บันนังสตา จ.ยะลา | |
| ๓๑๘ | ด.ช.ฟะฮ์มี สมาแอ | ๑๗๓ ม.๑ ต.เขื่อนบางลาง อ.บันนังสตา จ.ยะลา | |
| ๓๑๙ | ด.ญ.บัลกิส ดือราโอะ | ๑๗๖ ม.๑ ต.เขื่อนบางลาง อ.บันนังสตา จ.ยะลา | |
| ๓๒๐ | ด.ญ.วีดาร ดือราโอะ | ๑๗๖ ม.๑ ต.เขื่อนบางลาง อ.บันนังสตา จ.ยะลา | |
| ๓๒๑ | ด.ช.อาฟีฟีย์ ลาเต๊ะ | ๑๗๘ ม.๑ ต.เขื่อนบางลาง อ.บันนังสตา จ.ยะลา | |
| ๓๒๒ | ด.ช.มูฮัมหมัดอัสรี ลาเต๊ะ | ๑๗๘ ม.๑ ต.เขื่อนบางลาง อ.บันนังสตา จ.ยะลา | |
| ๓๒๓ | ด.ญ.อาซีนี ลาเต๊ะ | ๑๗๘ ม.๑ ต.เขื่อนบางลาง อ.บันนังสตา จ.ยะลา | |
| ๓๒๔ | ด.ช.มูฮัมหมัดไซฟู ลาเตะ | ๑๗๙ ม.๑ ต.เขื่อนบางลาง อ.บันนังสตา จ.ยะลา | |
| ๓๒๕ | ด.ช.อับดุลเราะห์มาน ลาเตะ | ๑๗๙ ม.๑ ต.เขื่อนบางลาง อ.บันนังสตา จ.ยะลา | |
| ๓๒๖ | ด.ญ.ซูไมยะห์ ลาเตะ | ๑๗๙ ม.๑ ต.เขื่อนบางลาง อ.บันนังสตา จ.ยะลา | |
| ๓๒๗ | ด.ช.อับดุลฮากิม ลาเตะ | ๑๗๙ ม.๑ ต.เขื่อนบางลาง อ.บันนังสตา จ.ยะลา | |
| ๓๒๘ | ด.ญ.ฟาติน แวดามะ | ๑๘๐ ม.๑ ต.เขื่อนบางลาง อ.บันนังสตา จ.ยะลา | |
| ๓๒๙ | ด.ช.นิอัยมาน นิตีมุง | ๑๙๔ ม.๑ ต.เขื่อนบางลาง อ.บันนังสตา จ.ยะลา | |
| ๓๓๐ | ด.ช.นิฮาฟิซ นิตีมุง | ๑๙๔ ม.๑ ต.เขื่อนบางลาง อ.บันนังสตา จ.ยะลา | |
| ๓๓๑ | ด.ช.นิฮาซัน นิตีมุง | ๑๙๔ ม.๑ ต.เขื่อนบางลาง อ.บันนังสตา จ.ยะลา | |
| ๓๓๒ | ด.ญ.อัสมะ มะยูโซะ | ๑๙๔ ม.๑ ต.เขื่อนบางลาง อ.บันนังสตา จ.ยะลา | |
| ๓๓๓ | ด.ช.อัสวาน มะยูโซะ | ๑๙๔ ม.๑ ต.เขื่อนบางลาง อ.บันนังสตา จ.ยะลา | |
| ๓๓๔ | ด.ญ.อัสมานี มะยูโซะ | ๑๙๔ ม.๑ ต.เขื่อนบางลาง อ.บันนังสตา จ.ยะลา | |
| ๓๓๕ | ด.ช.ฮูซาม อาแว | ๒๓๙ ม.๑ ต.เขื่อนบางลาง อ.บันนังสตา จ.ยะลา | |
| ๓๓๖ | ด.ช.ซุลกิฟลี อาแว | ๒๓๙ ม.๑ ต.เขื่อนบางลาง อ.บันนังสตา จ.ยะลา | |
| ๓๓๗ | ด.ช.อามาน ลาเต๊ะ | ๒๕๙ ม.๑ ต.เขื่อนบางลาง อ.บันนังสตา จ.ยะลา | |
| ๓๓๘ | ด.ญ.นูรไลลา ลาเต๊ะ | ๒๕๙ ม.๑ ต.เขื่อนบางลาง อ.บันนังสตา จ.ยะลา | |
| ๓๓๙ | ด.ญ.นูรฟิตรี ลาเต๊ะ | ๒๕๙ ม.๑ ต.เขื่อนบางลาง อ.บันนังสตา จ.ยะลา | |
| ๓๔๐ | ด.ช.อาเดล ลาเต๊ะ | ๒๕๙ ม.๑ ต.เขื่อนบางลาง อ.บันนังสตา จ.ยะลา | |
| ๓๔๑ | ด.ญ.อามีนา ลาเต๊ะ | ๑๕๙ ม.๑ ต.เขื่อนบางลาง อ.บันนังสตา จ.ยะลา | |
| ๓๔๒ | ด.ช.ชามิล ยานยา | ๑๕๙/๑ ม.๑ ต.เขื่อนบางลาง อ.บันนังสตา จ.ยะลา | |
| ๓๔๓ | ด.ญ.ซอเฟียะฮ์ ยีฮะ | ๑๕๙/๒ ม.๑ ต.เขื่อนบางลาง อ.บันนังสตา จ.ยะลา | |
| ๓๔๔ | ด.ญ.อาบีดะห์ ยีฮะ | ๑๕๙/๒ ม.๑ ต.เขื่อนบางลาง อ.บันนังสตา จ.ยะลา | |
| ๓๔๕ | ด.ช.มุตตากีน ยีฮะ | ๑๕๙/๒ ม.๑ ต.เขื่อนบางลาง อ.บันนังสตา จ.ยะลา | |
| ๓๔๖ | ด.ช.อิฮซาน ยีฮะ | ๑๕๙/๒ ม.๑ ต.เขื่อนบางลาง อ.บันนังสตา จ.ยะลา | |
| ๓๔๗ | ด.ญ.ซารีฟะฮ์ ยีฮะ | ๑๕๙/๒ ม.๑ ต.เขื่อนบางลาง อ.บันนังสตา จ.ยะลา | |
| ๓๔๘ | ด.ญ.ฮานาน บือราเฮงสุ | ๑๕๙/๒ ม.๑ ต.เขื่อนบางลาง อ.บันนังสตา จ.ยะลา | |

## ภาคผนวก ฏ

## บุคคลที่จะต้องอบพยก่อนเป็นลำดับแรก

**เด็ก**

| ลำดับ | ชื่อ - นามสกุล | บ้านเลขที่ | หมายเหตุ |
|---|---|---|---|
| ๓๔๙ | ด.ญ.ลาตีฟะห์ ยีฮะ | ๑๕๙/๒ ม.๑ ต.เขื่อนบางลาง อ.บันนังสตา จ.ยะลา | |
| ๓๕๐ | ด.ญ.ซอลีฮะห์ ยีฮะ | ๑๕๙/๒ ม.๑ ต.เขื่อนบางลาง อ.บันนังสตา จ.ยะลา | |
| ๓๕๑ | ด.ช.มูฮัมหมัดอามีน ยีฮะ | ๑๕๙/๒ ม.๑ ต.เขื่อนบางลาง อ.บันนังสตา จ.ยะลา | |
| ๓๕๒ | ด.ช.อิรชาร์ด เจ๊ะดีแม | ๑๕๙/๓ ม.๑ ต.เขื่อนบางลาง อ.บันนังสตา จ.ยะลา | |
| ๓๕๓ | ด.ช.คาร์ลิส เจ๊ะดีแม | ๑๕๙/๓ ม.๑ ต.เขื่อนบางลาง อ.บันนังสตา จ.ยะลา | |
| ๓๕๔ | ด.ช.มุสลิม การีซอ | ๒๖๗ ม.๑ ต.เขื่อนบางลาง อ.บันนังสตา จ.ยะลา | |
| ๓๕๕ | ด.ญ.นูรอาตีลา การีซอ | ๒๖๗ ม.๑ ต.เขื่อนบางลาง อ.บันนังสตา จ.ยะลา | |
| ๓๕๖ | ด.ช.ซาฮารีฟ ดือราแม | ๒๖๗/๑ ม.๑ ต.เขื่อนบางลาง อ.บันนังสตา จ.ยะลา | |
| ๓๕๗ | ด.ช.ซาฟีย์รีน ดือราแม | ๒๖๗/๑ ม.๑ ต.เขื่อนบางลาง อ.บันนังสตา จ.ยะลา | |
| ๓๕๘ | ด.ช.ซาฮานีฟย์ ดือราแม | ๒๖๗/๑ ม.๑ ต.เขื่อนบางลาง อ.บันนังสตา จ.ยะลา | |
| ๓๕๙ | ด.ช.อัฟฎอล ดูมีแด | ๒๗๐ ม.๑ ต.เขื่อนบางลาง อ.บันนังสตา จ.ยะลา | |
| ๓๖๐ | ด.ช.อามีร ดูมีแด | ๒๗๐ ม.๑ ต.เขื่อนบางลาง อ.บันนังสตา จ.ยะลา | |
| ๓๖๑ | ด.ญ.นัสรีน เต๊ะแย | ๒๗๑/๑ ม.๑ ต.เขื่อนบางลาง อ.บันนังสตา จ.ยะลา | |
| ๓๖๒ | ด.ช.มูฮัมหมัดอัฟกันต์ เต๊ะแย | ๒๗๑/๑ ม.๑ ต.เขื่อนบางลาง อ.บันนังสตา จ.ยะลา | |
| ๓๖๓ | ด.ญ.ศอลีฮะห์ มะหะแซ | ๒๗๔ ม.๑ ต.เขื่อนบางลาง อ.บันนังสตา จ.ยะลา | |
| ๓๖๔ | ด.ญ.ฮานีฟะฮ์ มะหะแซ | ๒๗๔ ม.๑ ต.เขื่อนบางลาง อ.บันนังสตา จ.ยะลา | |
| ๓๖๕ | ด.ช.มูฮัมหมัดฟาอิช มะหะแซ | ๒๗๔ ม.๑ ต.เขื่อนบางลาง อ.บันนังสตา จ.ยะลา | |
| ๓๖๖ | ด.ช.มูฮัมหมัด มะหะแซ | ๒๗๔ ม.๑ ต.เขื่อนบางลาง อ.บันนังสตา จ.ยะลา | |
| ๓๖๗ | ด.ช.อับดุลวาริส โด | ๒๗๔/๒ ม.๑ ต.เขื่อนบางลาง อ.บันนังสตา จ.ยะลา | |
| ๓๖๘ | ด.ญ.นูรนาวาร โด | ๒๗๔/๒ ม.๑ ต.เขื่อนบางลาง อ.บันนังสตา จ.ยะลา | |
| ๓๖๙ | ด.ช.มัฮมุด มะหะแซ | ๒๗๔/๓ ม.๑ ต.เขื่อนบางลาง อ.บันนังสตา จ.ยะลา | |
| ๓๗๐ | ด.ช.แวนาโซฮา มะแดเฮาะ | ๒๗๔/๓ ม.๑ ต.เขื่อนบางลาง อ.บันนังสตา จ.ยะลา | |
| ๓๗๑ | ด.ช.แวนูรดีน มะแดเฮาะ | ๒๗๔/๓ ม.๑ ต.เขื่อนบางลาง อ.บันนังสตา จ.ยะลา | |
| ๓๗๒ | ด.ญ.นิมัรยัม บาเฮาะ | ๒๗๕/๑ ม.๑ ต.เขื่อนบางลาง อ.บันนังสตา จ.ยะลา | |
| ๓๗๓ | ด.ช.ดุลราฮีม ยูระบาย | ๒๗๗ ม.๑ ต.เขื่อนบางลาง อ.บันนังสตา จ.ยะลา | |
| ๓๗๔ | ด.ญ.สุไวบะห์ มาฮะ | ๒๗๗ ม.๑ ต.เขื่อนบางลาง อ.บันนังสตา จ.ยะลา | |
| ๓๗๕ | ด.ช.โซเฟียน มะลี | ๒๗๘ ม.๑ ต.เขื่อนบางลาง อ.บันนังสตา จ.ยะลา | |
| ๓๗๖ | ด.ญ.นูรสาฟีร่า มะลี | ๒๗๘ ม.๑ ต.เขื่อนบางลาง อ.บันนังสตา จ.ยะลา | |
| ๓๗๗ | ด.ช.อาดีลัน บือแน | ๒๘๒ ม.๑ ต.เขื่อนบางลาง อ.บันนังสตา จ.ยะลา | |
| ๓๗๘ | ด.ช.อัรฟาน บือแน | ๒๘๒ ม.๑ ต.เขื่อนบางลาง อ.บันนังสตา จ.ยะลา | |
| ๓๗๙ | ด.ญ.นุรไอนี บือแน | ๒๘๒ ม.๑ ต.เขื่อนบางลาง อ.บันนังสตา จ.ยะลา | |
| ๓๘๐ | ด.ญ.นิอิสเราะห์ สนิมาแต | ๓๐๐ ม.๑ ต.เขื่อนบางลาง อ.บันนังสตา จ.ยะลา | |
| ๓๘๑ | ด.ช.นิมูฮัมหมัดตอริด สนิมาแต | ๓๐๐ ม.๑ ต.เขื่อนบางลาง อ.บันนังสตา จ.ยะลา | |
| ๓๘๒ | ด.ช.นิมูฮัมหมัดอามีน สนิมาแต | ๓๐๐ ม.๑ ต.เขื่อนบางลาง อ.บันนังสตา จ.ยะลา | |
| ๓๘๓ | ด.ญ.นูรฟาเดียร์ สาและ | ๓๐๗ ม.๑ ต.เขื่อนบางลาง อ.บันนังสตา จ.ยะลา | |

**ภาคผนวก ฏ**

**บุคคลที่จะต้องอบพยก่อนเป็นลำดับแรก**

**เด็ก**

| ลำดับ | ชื่อ - นามสกุล | บ้านเลขที่ | หมายเหตุ |
|---|---|---|---|
| ๓๘๔ | ด.ช.อาลีฟ นิเลาะ | ๓๐๗/๒ ม.๑ ต.เขื่อนบางลาง อ.บันนังสตา จ.ยะลา | |
| ๓๘๕ | ด.ญ.นูรตัสนีน นิเลาะ | ๓๐๗/๙ ม.๑ ต.เขื่อนบางลาง อ.บันนังสตา จ.ยะลา | |
| ๓๘๖ | ด.ช.นาซูฮา สาและ | ๓๐๗/๑๐ ม.๑ ต.เขื่อนบางลาง อ.บันนังสตา จ.ยะลา | |
| ๓๘๗ | เด็หญิงณยฏา ไสสา | ๓๐๗/๑๐ ม.๑ ต.เขื่อนบางลาง อ.บันนังสตา จ.ยะลา | |
| ๓๘๘ | ด.ญ.นูรอัยมาน สาและ | ๓๐๗/๑๐ ม.๑ ต.เขื่อนบางลาง อ.บันนังสตา จ.ยะลา | |
| ๓๘๙ | ด.ญ.ฮุสนา สาและ | ๓๐๗/๑๐ ม.๑ ต.เขื่อนบางลาง อ.บันนังสตา จ.ยะลา | |
| ๓๙๐ | ด.ช.ซากิร สาและ | ๓๐๗/๑๐ ม.๑ ต.เขื่อนบางลาง อ.บันนังสตา จ.ยะลา | |
| ๓๙๑ | ด.ญ.นูรฟิตรี สาและ | ๓๐๗/๑๒ ม.๑ ต.เขื่อนบางลาง อ.บันนังสตา จ.ยะลา | |
| ๓๙๒ | ด.ญ.นูรฮัยฟาร์ สาและ | ๓๐๗/๑๒ ม.๑ ต.เขื่อนบางลาง อ.บันนังสตา จ.ยะลา | |
| ๓๙๓ | ด.ญ.นูรฮัยดาร์ จิใจ | ๓๐๘ ม.๑ ต.เขื่อนบางลาง อ.บันนังสตา จ.ยะลา | |
| ๓๙๔ | ด.ช.นัสรอน สาและ | ๓๑๕ ม.๑ ต.เขื่อนบางลาง อ.บันนังสตา จ.ยะลา | |
| ๓๙๕ | ด.ช.ฟาฎิล ยาประจันทร์ | ๓๑๕ ม.๑ ต.เขื่อนบางลาง อ.บันนังสตา จ.ยะลา | |
| ๓๙๖ | ด.ญ.กัซมีย์ แย | ๓๑๖ ม.๑ ต.เขื่อนบางลาง อ.บันนังสตา จ.ยะลา | |
| ๓๙๗ | ด.ช.ฟุรกอน เจ๊ะเลาะ | ๓๔๓ ม.๑ ต.เขื่อนบางลาง อ.บันนังสตา จ.ยะลา | |
| ๓๙๘ | ด.ญ.อาซียะห์ เจ๊ะเลาะ | ๓๔๓ ม.๑ ต.เขื่อนบางลาง อ.บันนังสตา จ.ยะลา | |
| ๓๙๙ | ด.ญ.อาลีสา เจ๊ะเลาะ | ๓๔๓ ม.๑ ต.เขื่อนบางลาง อ.บันนังสตา จ.ยะลา | |
| ๔๐๐ | ด.ญ.ชีฮาม เฮงดาดา | ๔๑๖ ม.๑ ต.เขื่อนบางลาง อ.บันนังสตา จ.ยะลา | |
| ๔๐๑ | ด.ช.ซาฟิร เฮงดาดา | ๔๑๖ ม.๑ ต.เขื่อนบางลาง อ.บันนังสตา จ.ยะลา | |
| ๔๐๒ | ด.ช.มูฮัมหมัดซุฟัร เฮงดาดา | ๔๑๖ ม.๑ ต.เขื่อนบางลาง อ.บันนังสตา จ.ยะลา | |
| ๔๐๓ | ด.ช.มาหาซัน สาโมะแต | ๔๑๘ ม.๑ ต.เขื่อนบางลาง อ.บันนังสตา จ.ยะลา | |
| ๔๐๔ | ด.ช.ซุลกอรนัย สาโมะแต | ๔๑๘ ม.๑ ต.เขื่อนบางลาง อ.บันนังสตา จ.ยะลา | |
| ๔๐๕ | ด.ญ.ฟาตีเมาะ สาโมะแต | ๔๑๘ ม.๑ ต.เขื่อนบางลาง อ.บันนังสตา จ.ยะลา | |
| ๔๐๖ | ด.ช.มูฮัยมีน สาโมะแต | ๔๑๘ ม.๑ ต.เขื่อนบางลาง อ.บันนังสตา จ.ยะลา | |
| ๔๐๗ | ด.ญ.อิบตีฮาล เจะอุมา | ๔๑๙/๑ ม.๑ ต.เขื่อนบางลาง อ.บันนังสตา จ.ยะลา | |
| ๔๐๘ | ด.ญ.นูรอีมาน เจะอุมา | ๔๑๙/๑ ม.๑ ต.เขื่อนบางลาง อ.บันนังสตา จ.ยะลา | |
| ๔๐๙ | ด.ญ.ฟัฎลีนาร์ มะลา | ๔๒๑/๒ ม.๑ ต.เขื่อนบางลาง อ.บันนังสตา จ.ยะลา | |
| ๔๑๐ | ด.ช.ฟัยศอล มะลา | ๔๒๑/๒ ม.๑ ต.เขื่อนบางลาง อ.บันนังสตา จ.ยะลา | |
| ๔๑๑ | ด.ญ.ฟีรดาว มะลา | ๔๒๑/๒ ม.๑ ต.เขื่อนบางลาง อ.บันนังสตา จ.ยะลา | |
| ๔๑๒ | ด.ญ.ฟาซียะห์ สือแม | ๔๒๑/๓ ม.๑ ต.เขื่อนบางลาง อ.บันนังสตา จ.ยะลา | |
| ๔๑๓ | ด.ญ.ฟาฏียะห์ สือแม | ๔๒๑/๓ ม.๑ ต.เขื่อนบางลาง อ.บันนังสตา จ.ยะลา | |
| ๔๑๔ | ด.ญ.ฟัฏนีม สือแม | ๔๒๑/๓ ม.๑ ต.เขื่อนบางลาง อ.บันนังสตา จ.ยะลา | |
| ๔๑๕ | ด.ญ.นูรฟัตรี แอเสาะหะมะ | ๔๒๔ ม.๑ ต.เขื่อนบางลาง อ.บันนังสตา จ.ยะลา | |
| ๔๑๖ | ด.ช.มูฮำหมัดฟัรฮาน แอเสาะหะมะ | ๔๒๔ ม.๑ ต.เขื่อนบางลาง อ.บันนังสตา จ.ยะลา | |
| ๔๑๗ | ด.ญ.อาอีเซาะห์ แอเสาะหะมะ | ๔๒๔ ม.๑ ต.เขื่อนบางลาง อ.บันนังสตา จ.ยะลา | |
| ๔๑๘ | ด.ญ.ฟาตีเม๊าะ แอเสาะหะมะ | ๔๒๔ ม.๑ ต.เขื่อนบางลาง อ.บันนังสตา จ.ยะลา | |

**ภาคผนวก ฏ**

**บุคคลที่จะต้องอบพยก่อนเป็นลำดับแรก**

**เด็ก**

| ลำดับ | ชื่อ - นามสกุล | บ้านเลขที่ | หมายเหตุ |
|---|---|---|---|
| ๔๑๙ | ด.ญ.นูรอีมาน แอเสาะหะมะ | ๔๒๔ ม.๑ ต.เขื่อนบางลาง อ.บันนังสตา จ.ยะลา | |
| ๔๒๐ | ด.ช.ซาฟีอีย์ แอเสาะหะมะ | ๔๒๔ ม.๑ ต.เขื่อนบางลาง อ.บันนังสตา จ.ยะลา | |
| ๔๒๑ | ด.ญ.นูรอัยมาน โตะบู | ๔๒๕ ม.๑ ต.เขื่อนบางลาง อ.บันนังสตา จ.ยะลา | |
| ๔๒๒ | ด.ญ.ซอบารียะห์ โตะบู | ๔๒๕ ม.๑ ต.เขื่อนบางลาง อ.บันนังสตา จ.ยะลา | |
| ๔๒๓ | ด.ช.อับดุลซอบูร โตะบู | ๔๒๕ ม.๑ ต.เขื่อนบางลาง อ.บันนังสตา จ.ยะลา | |
| ๔๒๔ | ด.ญ.ซอฟียะห์ โตะบู | ๔๒๕ ม.๑ ต.เขื่อนบางลาง อ.บันนังสตา จ.ยะลา | |
| ๔๒๕ | ด.ช.ฟาร์มี มะมิง | ๔๒๗ ม.๑ ต.เขื่อนบางลาง อ.บันนังสตา จ.ยะลา | |
| ๔๒๖ | ด.ญ.นูรสากีนะห์ จะจ้า | ๔๒๘/๑ ม.๑ ต.เขื่อนบางลาง อ.บันนังสตา จ.ยะลา | |
| ๔๒๗ | ด.ช.อัซรอฟ ยียูนุ | ๔๒๘/๑ ม.๑ ต.เขื่อนบางลาง อ.บันนังสตา จ.ยะลา | |
| ๔๒๘ | ด.ช.ฮาซัน แวเต๊ะ | ๔๒๙ ม.๑ ต.เขื่อนบางลาง อ.บันนังสตา จ.ยะลา | |
| ๔๒๙ | ด.ช.ฮัมดัน สะดียามู | ๔๒๙/๑ ม.๑ ต.เขื่อนบางลาง อ.บันนังสตา จ.ยะลา | |
| ๔๓๐ | ด.ญ.อุลญา สะดียามู | ๔๒๙/๑ ม.๑ ต.เขื่อนบางลาง อ.บันนังสตา จ.ยะลา | |
| ๔๓๑ | ด.ช.นูรุลกุรอ่าน ศรีรัตน์ | ๔๓๐ ม.๑ ต.เขื่อนบางลาง อ.บันนังสตา จ.ยะลา | |
| ๔๓๒ | ด.ญ.นัสรินทร์ อาบ๋า | ๔๓๕ ม.๑ ต.เขื่อนบางลาง อ.บันนังสตา จ.ยะลา | |
| ๔๓๓ | ด.ช.ชารีฟ ลาเต๊ะ | ๔๓๕ ม.๑ ต.เขื่อนบางลาง อ.บันนังสตา จ.ยะลา | |
| ๔๓๔ | ด.ช.ลุตฟี สะมะอิ | ๔๓๕/๑ ม.๑ ต.เขื่อนบางลาง อ.บันนังสตา จ.ยะลา | |
| ๔๓๕ | ด.ญ.นูรอาฟีฟะห์ สะมะอิ | ๔๓๕/๑ ม.๑ ต.เขื่อนบางลาง อ.บันนังสตา จ.ยะลา | |
| ๔๓๖ | ด.ช.มูฮัมหมัดอัฟฟาน สะมะอิ | ๔๓๕/๑ ม.๑ ต.เขื่อนบางลาง อ.บันนังสตา จ.ยะลา | |
| ๔๓๗ | ด.ช.ซูกิฟลี ดอนิ | ๔๓๕/๓ ม.๑ ต.เขื่อนบางลาง อ.บันนังสตา จ.ยะลา | |
| ๔๓๘ | ด.ญ.อามานี ยูโซะ | ๔๓๗ ม.๑ ต.เขื่อนบางลาง อ.บันนังสตา จ.ยะลา | |
| ๔๓๙ | ด.ช.ริฎวาน มามะ | ๔๓๘/๑ ม.๑ ต.เขื่อนบางลาง อ.บันนังสตา จ.ยะลา | |
| ๔๔๐ | ด.ช.ฟาอิซ ดอเลาะ | ๔๓๙ ม.๑ ต.เขื่อนบางลาง อ.บันนังสตา จ.ยะลา | |
| ๔๔๑ | ด.ช.อัซมีย์ ดอเลาะ | ๔๓๙ ม.๑ ต.เขื่อนบางลาง อ.บันนังสตา จ.ยะลา | |
| ๔๔๒ | ด.ญ.ฟีรฮาน ยายอ | ๔๔๐ ม.๑ ต.เขื่อนบางลาง อ.บันนังสตา จ.ยะลา | |
| ๔๔๓ | ด.ช.มูฮัมหมัด ยายอ | ๔๔๐ ม.๑ ต.เขื่อนบางลาง อ.บันนังสตา จ.ยะลา | |
| ๔๔๔ | ด.ญ.ฟิรดาว เสาะบารู | ๔๔๐/๑ ม.๑ ต.เขื่อนบางลาง อ.บันนังสตา จ.ยะลา | |
| ๔๔๕ | ด.ช.มูฮัมหมัดอาดัม เสาะบารู | ๔๔๐/๑ ม.๑ ต.เขื่อนบางลาง อ.บันนังสตา จ.ยะลา | |
| ๔๔๖ | ด.ญ.นีรีน บือราเฮง | ๔๔๐/๒ ม.๑ ต.เขื่อนบางลาง อ.บันนังสตา จ.ยะลา | |
| ๔๔๗ | ด.ญ.นัซมี บือราเฮง | ๔๔๐/๒ ม.๑ ต.เขื่อนบางลาง อ.บันนังสตา จ.ยะลา | |
| ๔๔๘ | ด.ช.อมีร เจะเลาะ | ๔๔๑ ม.๑ ต.เขื่อนบางลาง อ.บันนังสตา จ.ยะลา | |
| ๔๔๙ | ด.ญ.ซอลีฮะห์ อาลีมามะ | ๔๔๑ ม.๑ ต.เขื่อนบางลาง อ.บันนังสตา จ.ยะลา | |
| ๔๕๐ | ด.ญ.อาฟาฟ อาลีมามะ | ๔๔๑ ม.๑ ต.เขื่อนบางลาง อ.บันนังสตา จ.ยะลา | |
| ๔๕๑ | ด.ญ.ซุลฟาร์ อาลีมามะ | ๔๔๑ ม.๑ ต.เขื่อนบางลาง อ.บันนังสตา จ.ยะลา | |
| ๔๕๒ | ด.ญ.รอเดียร์ เจะเลาะ | ๔๔๑ ม.๑ ต.เขื่อนบางลาง อ.บันนังสตา จ.ยะลา | |
| ๔๕๓ | ด.ช.มูฮัมหมัดซอดีกีน อาลีมามะ | ๔๔๑ ม.๑ ต.เขื่อนบางลาง อ.บันนังสตา จ.ยะลา | |

**ภาคผนวก ฏ**

**บุคคลที่จะต้องอบพยก่อนเป็นลำดับแรก**

**เด็ก**

| ลำดับ | ชื่อ - นามสกุล | บ้านเลขที่ | หมายเหตุ |
|---|---|---|---|
| ๔๕๔ | ด.ญ.มัซตูรีน่า ดิงลูกา | ๔๔๑/๓ ม.๑ ต.เขื่อนบางลาง อ.บันนังสตา จ.ยะลา | |
| ๔๕๕ | ด.ช.มูฮัมหมัดอากิฟ บือนา | ๔๔๑/๓ ม.๑ ต.เขื่อนบางลาง อ.บันนังสตา จ.ยะลา | |
| ๔๕๖ | ด.ญ.นาดีลา มีแล | ๔๔๑/๔ ม.๑ ต.เขื่อนบางลาง อ.บันนังสตา จ.ยะลา | |
| ๔๕๗ | ด.ญ.นาเดียร์ มีแล | ๔๔๑/๔ ม.๑ ต.เขื่อนบางลาง อ.บันนังสตา จ.ยะลา | |
| ๔๕๘ | ด.ญ.ฟัตนิม หะยีเจะนิ | ๔๔๑/๗ ม.๑ ต.เขื่อนบางลาง อ.บันนังสตา จ.ยะลา | |
| ๔๕๙ | ด.ญ.ฟิรดาวส์ หะยีเจะนิ | ๔๔๑/๗ ม.๑ ต.เขื่อนบางลาง อ.บันนังสตา จ.ยะลา | |
| ๔๖๐ | ด.ช.อารีฟีน หะยีเจะนิ | ๔๔๑/๗ ม.๑ ต.เขื่อนบางลาง อ.บันนังสตา จ.ยะลา | |
| ๔๖๑ | ด.ช.ยาซีน หะยีเจะนิ | ๔๔๑/๗ ม.๑ ต.เขื่อนบางลาง อ.บันนังสตา จ.ยะลา | |
| ๔๖๒ | ด.ญ.นะซีฮะฮ์ สะระนะ | ๔๔๑/๘ ม.๑ ต.เขื่อนบางลาง อ.บันนังสตา จ.ยะลา | |
| ๔๖๓ | ด.ญ.ฟูซียะห์ สะระนะ | ๔๔๑/๘ ม.๑ ต.เขื่อนบางลาง อ.บันนังสตา จ.ยะลา | |
| ๔๖๔ | ด.ช.สุไลมาน สะระนะ | ๔๔๑/๘ ม.๑ ต.เขื่อนบางลาง อ.บันนังสตา จ.ยะลา | |
| ๔๖๕ | ด.ช.อับดุลฟาอิ๊ก ฤทธิโต | ๔๔๑/๙ ม.๑ ต.เขื่อนบางลาง อ.บันนังสตา จ.ยะลา | |
| ๔๖๖ | ด.ช.อาดัม ฤทธิโต | ๔๔๑/๙ ม.๑ ต.เขื่อนบางลาง อ.บันนังสตา จ.ยะลา | |
| ๔๖๗ | ด.ญ.อามีเลีย สะอะ | ๔๔๒ ม.๑ ต.เขื่อนบางลาง อ.บันนังสตา จ.ยะลา | |
| ๔๖๘ | ด.ญ.อัซมี เจ๊ะเลาะ | ๔๔๓ ม.๑ ต.เขื่อนบางลาง อ.บันนังสตา จ.ยะลา | |
| ๔๖๙ | ด.ญ.อาฟีนี มะลี | ๔๔๓/๑ ม.๑ ต.เขื่อนบางลาง อ.บันนังสตา จ.ยะลา | |
| ๔๗๐ | ด.ญ.รอยมีย์ มะลี | ๔๔๓/๑ ม.๑ ต.เขื่อนบางลาง อ.บันนังสตา จ.ยะลา | |
| ๔๗๑ | ด.ช.อารีฟมาน มะลี | ๔๔๓/๑ ม.๑ ต.เขื่อนบางลาง อ.บันนังสตา จ.ยะลา | |
| ๔๗๒ | ด.ช.อุสมาน เจ๊ะเต๊ะ | ๔๔๓/๓ ม.๑ ต.เขื่อนบางลาง อ.บันนังสตา จ.ยะลา | |
| ๔๗๓ | ด.ช.มุนซิร ดิงลูกา | ๔๔๓/๕ ม.๑ ต.เขื่อนบางลาง อ.บันนังสตา จ.ยะลา | |
| ๔๗๔ | ด.ญ.ดานีน ดิงลูกา | ๔๔๓/๕ ม.๑ ต.เขื่อนบางลาง อ.บันนังสตา จ.ยะลา | |
| ๔๗๕ | ด.ช.ดานิช ดิงลูกา | ๔๔๓/๕ ม.๑ ต.เขื่อนบางลาง อ.บันนังสตา จ.ยะลา | |
| ๔๗๖ | ด.ญ.นูรุลฮูดา รามา | ๔๔๔ ม.๑ ต.เขื่อนบางลาง อ.บันนังสตา จ.ยะลา | |
| ๔๗๗ | ด.ช.อีรอฟะห์ เฮงยามา | ๔๔๔/๒ ม.๑ ต.เขื่อนบางลาง อ.บันนังสตา จ.ยะลา | |
| ๔๗๘ | ด.ช.อัรกอม เฮงยามา | ๔๔๔/๒ ม.๑ ต.เขื่อนบางลาง อ.บันนังสตา จ.ยะลา | |
| ๔๗๙ | ด.ญ.อัลลีณ วาเฮง | ๔๔๗ ม.๑ ต.เขื่อนบางลาง อ.บันนังสตา จ.ยะลา | |
| ๔๘๐ | ด.ญ.นูรอัสฮาณ ยูโซะ | ๔๕๐ ม.๑ ต.เขื่อนบางลาง อ.บันนังสตา จ.ยะลา | |
| ๔๘๑ | ด.ช.มุคลิส ยูโซะ | ๔๕๐ ม.๑ ต.เขื่อนบางลาง อ.บันนังสตา จ.ยะลา | |
| ๔๘๒ | ด.ช.อิกรอม กาเกาะ | ๔๕๐/๑ ม.๑ ต.เขื่อนบางลาง อ.บันนังสตา จ.ยะลา | |
| ๔๘๓ | ด.ญ.นูรรอยญาน กาเกาะ | ๔๕๐/๑ ม.๑ ต.เขื่อนบางลาง อ.บันนังสตา จ.ยะลา | |
| ๔๘๔ | ด.ญ.นูรฮายาตี สาและ | ๔๕๐/๗ ม.๑ ต.เขื่อนบางลาง อ.บันนังสตา จ.ยะลา | |
| ๔๘๕ | ด.ญ.อัสมะ กูเต๊ะ | ๔๕๐/๘ ม.๑ ต.เขื่อนบางลาง อ.บันนังสตา จ.ยะลา | |
| ๔๘๖ | ด.ช.อิบรอเฮง กูเต๊ะ | ๔๕๐/๘ ม.๑ ต.เขื่อนบางลาง อ.บันนังสตา จ.ยะลา | |
| ๔๘๗ | ด.ช.อับดุลเล๊าะ กูเต๊ะ | ๔๕๐/๘ ม.๑ ต.เขื่อนบางลาง อ.บันนังสตา จ.ยะลา | |
| ๔๘๘ | ด.ช.มุคลิซ กูเต๊ะ | ๔๕๐/๘ ม.๑ ต.เขื่อนบางลาง อ.บันนังสตา จ.ยะลา | |

**ภาคผนวก ฏ**

**บุคคลที่จะต้องอบพยก่อนเป็นลำดับแรก**

**เด็ก**

| ลำดับ | ชื่อ - นามสกุล | บ้านเลขที่ | หมายเหตุ |
|---|---|---|---|
| ๔๘๙ | ด.ญ.กูอาวาตีฟ ตูแวบือซา | ๔๕๖ ม.๑ ต.เขื่อนบางลาง อ.บันนังสตา จ.ยะลา | |
| ๔๙๐ | ด.ช.นิชามิล มะมิง | ๔๕๖ ม.๑ ต.เขื่อนบางลาง อ.บันนังสตา จ.ยะลา | |
| ๔๙๑ | ด.ช.กูซารีฟ ตูแวบือซา | ๔๕๖/๒ ม.๑ ต.เขื่อนบางลาง อ.บันนังสตา จ.ยะลา | |
| ๔๙๒ | ด.ญ.นิฟาดีลา ตง | ๔๕๖/๔ ม.๑ ต.เขื่อนบางลาง อ.บันนังสตา จ.ยะลา | |
| ๔๙๓ | ด.ช.อานีส อาลีมามะ | ๔๕๗ ม.๑ ต.เขื่อนบางลาง อ.บันนังสตา จ.ยะลา | |
| ๔๙๔ | ด.ช.อานัส เบ็ญโตะมิง | ๔๕๗/๑ ม.๑ ต.เขื่อนบางลาง อ.บันนังสตา จ.ยะลา | |
| ๔๙๕ | ด.ช.อิสซาน เบ็ญโตะมิง | ๔๕๗/๑ ม.๑ ต.เขื่อนบางลาง อ.บันนังสตา จ.ยะลา | |
| ๔๙๖ | ด.ญ.ฟัฎวา เบ็ญโตะมิง | ๔๕๗/๓ ม.๑ ต.เขื่อนบางลาง อ.บันนังสตา จ.ยะลา | |
| ๔๙๗ | ด.ญ.นุรซาฮีดา อาบู | ๔๕๗/๕ ม.๑ ต.เขื่อนบางลาง อ.บันนังสตา จ.ยะลา | |
| ๔๙๘ | ด.ญ.อาอีเสาะ สาหลำ | ๔๖๑/๑ ม.๑ ต.เขื่อนบางลาง อ.บันนังสตา จ.ยะลา | |
| ๔๙๙ | ด.ช.ฟิดาอีย์ สาหลำ | ๔๖๑/๑ ม.๑ ต.เขื่อนบางลาง อ.บันนังสตา จ.ยะลา | |
| ๕๐๐ | ด.ช.ฟัรฮาน สาหลำ | ๔๖๑/๑ ม.๑ ต.เขื่อนบางลาง อ.บันนังสตา จ.ยะลา | |
| ๕๐๑ | ด.ญ.มาซีเตาะห์ บือแน | ๔๖๒ ม.๑ ต.เขื่อนบางลาง อ.บันนังสตา จ.ยะลา | |
| ๕๐๒ | ด.ญ.ซูมัยยะห์ กูเต๊ะ | ๔๖๒ ม.๑ ต.เขื่อนบางลาง อ.บันนังสตา จ.ยะลา | |
| ๕๐๓ | ด.ญ.ฮูมัยเราะห์ กูเต๊ะ | ๔๖๒ ม.๑ ต.เขื่อนบางลาง อ.บันนังสตา จ.ยะลา | |
| ๕๐๔ | ด.ช.ฟาอีส อภิบาลแบ | ๔๖๓ ม.๑ ต.เขื่อนบางลาง อ.บันนังสตา จ.ยะลา | |
| ๕๐๕ | ด.ช.เฟาซาน อภิบาลแบ | ๔๖๓ ม.๑ ต.เขื่อนบางลาง อ.บันนังสตา จ.ยะลา | |
| ๕๐๖ | ด.ช.ฟาเดล อภิบาลแบ | ๔๖๓ ม.๑ ต.เขื่อนบางลาง อ.บันนังสตา จ.ยะลา | |
| ๕๐๗ | ด.ช.นูรดิน กูเต๊ะ | ๔๖๔ ม.๑ ต.เขื่อนบางลาง อ.บันนังสตา จ.ยะลา | |
| ๕๐๘ | ด.ญ.นูรฟาตีน กูเต๊ะ | ๔๖๕ ม.๑ ต.เขื่อนบางลาง อ.บันนังสตา จ.ยะลา | |
| ๕๐๙ | ด.ช.บุรฮาน มะนาฮา | ๔๖๘ ม.๑ ต.เขื่อนบางลาง อ.บันนังสตา จ.ยะลา | |
| ๕๑๐ | ด.ญ.นูรีดา มะนาฮา | ๔๖๘ ม.๑ ต.เขื่อนบางลาง อ.บันนังสตา จ.ยะลา | |
| ๕๑๑ | ด.ช.ฟุรกอน มะนาฮา | ๔๖๘ ม.๑ ต.เขื่อนบางลาง อ.บันนังสตา จ.ยะลา | |
| ๕๑๒ | ด.ช.กูอิรฟาน มะนาฮา | ๔๖๘ ม.๑ ต.เขื่อนบางลาง อ.บันนังสตา จ.ยะลา | |
| ๕๑๓ | ด.ญ.อัฟนาน กาเกาะ | ๔๗๓ ม.๑ ต.เขื่อนบางลาง อ.บันนังสตา จ.ยะลา | |
| ๕๑๔ | ด.ช.มูฮัมหมัดอาลีฟ กาเกาะ | ๔๗๓ ม.๑ ต.เขื่อนบางลาง อ.บันนังสตา จ.ยะลา | |
| ๕๑๕ | ด.ช.อากิฟ กาเกาะ | ๔๗๓ ม.๑ ต.เขื่อนบางลาง อ.บันนังสตา จ.ยะลา | |
| ๕๑๖ | ด.ญ.นูรูลนัชมีย์ สาและ | ๔/๓ ม.๒ ต.เขื่อนบางลาง อ.บันนังสตา จ.ยะลา | |
| ๕๑๗ | ด.ญ.ฟิตเราะห์ สาและ | ๔/๓ ม.๒ ต.เขื่อนบางลาง อ.บันนังสตา จ.ยะลา | |
| ๕๑๘ | ด.ญ.ต่วนรุสนี ไซลาวี | ๖ ม.๒ ต.เขื่อนบางลาง อ.บันนังสตา จ.ยะลา | |
| ๕๑๙ | ด.ญ.นุรซัลวา เจะดอเลาะ | ๖ ม.๒ ต.เขื่อนบางลาง อ.บันนังสตา จ.ยะลา | |
| ๕๒๐ | ด.ช.ต่วนอุสซามะห์ เจะดอเลาะ | ๖ ม.๒ ต.เขื่อนบางลาง อ.บันนังสตา จ.ยะลา | |
| ๕๒๑ | ด.ช.มูฮัมหมัดซากีร เจะดอเลาะ | ๖ ม.๒ ต.เขื่อนบางลาง อ.บันนังสตา จ.ยะลา | |
| ๕๒๒ | ด.ญ.ฮาวาอ์ สุขสม | ๖ ม.๒ ต.เขื่อนบางลาง อ.บันนังสตา จ.ยะลา | |
| ๕๒๓ | ด.ญ.นิซูลฟาร์ เจะดอเลาะ | ๖ ม.๒ ต.เขื่อนบางลาง อ.บันนังสตา จ.ยะลา | |

**ภาคผนวก ฏ**

**บุคคลที่จะต้องอบพยก่อนเป็นลำดับแรก**

**เด็ก**

| ลำดับ | ชื่อ - นามสกุล | บ้านเลขที่ | หมายเหตุ |
|---|---|---|---|
| ๕๒๔ | ด.ญ.อามาลีนา ยีเร็ง | ๖/๒ ม.๒ ต.เขื่อนบางลาง อ.บันนังสตา จ.ยะลา | |
| ๕๒๕ | ด.ญ.คูซัยมะห์ ยูโซะ | ๗ ม.๒ ต.เขื่อนบางลาง อ.บันนังสตา จ.ยะลา | |
| ๕๒๖ | ด.ญ.ตัสนีม ยูโซะ | ๗ ม.๒ ต.เขื่อนบางลาง อ.บันนังสตา จ.ยะลา | |
| ๕๒๗ | ด.ญ.ฮุสนา ยูโซะ | ๗ ม.๒ ต.เขื่อนบางลาง อ.บันนังสตา จ.ยะลา | |
| ๕๒๘ | ด.ญ.ซูฮาดา หะมะ | ๗/๑ ม.๒ ต.เขื่อนบางลาง อ.บันนังสตา จ.ยะลา | |
| ๕๒๙ | ด.ช.ซากีรีน มะ | ๗/๑ ม.๒ ต.เขื่อนบางลาง อ.บันนังสตา จ.ยะลา | |
| ๕๓๐ | ด.ช.อับดุลก็อยยูม หะมะ | ๗/๑ ม.๒ ต.เขื่อนบางลาง อ.บันนังสตา จ.ยะลา | |
| ๕๓๑ | ด.ญ.นารีกีส มะ | ๗/๑ ม.๒ ต.เขื่อนบางลาง อ.บันนังสตา จ.ยะลา | |
| ๕๓๒ | ด.ญ.ฮัยฟา หะมะ | ๗/๑ ม.๒ ต.เขื่อนบางลาง อ.บันนังสตา จ.ยะลา | |
| ๕๓๓ | ด.ช.มุคลีซูน มะ | ๗/๑ ม.๒ ต.เขื่อนบางลาง อ.บันนังสตา จ.ยะลา | |
| ๕๓๔ | ด.ช.มูฮัยมีน มะ | ๗/๑ ม.๒ ต.เขื่อนบางลาง อ.บันนังสตา จ.ยะลา | |
| ๕๓๕ | ด.ช.มูญาฮีดีน มะ | ๗/๑ ม.๒ ต.เขื่อนบางลาง อ.บันนังสตา จ.ยะลา | |
| ๕๓๖ | ด.ช.ฮานาฟี ยูโซะ | ๑๓ ม.๒ ต.เขื่อนบางลาง อ.บันนังสตา จ.ยะลา | |
| ๕๓๗ | ด.ญ.ฮัสลีนา ยูโซะ | ๑๓ ม.๒ ต.เขื่อนบางลาง อ.บันนังสตา จ.ยะลา | |
| ๕๓๘ | ด.ช.มูฮัมหมัดชาลีฟ ยูโซะ | ๑๓ ม.๒ ต.เขื่อนบางลาง อ.บันนังสตา จ.ยะลา | |
| ๕๓๙ | ด.ญ.นัสรีน ลือแมะ | ๑๓/๑ ม.๒ ต.เขื่อนบางลาง อ.บันนังสตา จ.ยะลา | |
| ๕๔๐ | ด.ญ.นูรมี ลือแมะ | ๑๓/๑ ม.๒ ต.เขื่อนบางลาง อ.บันนังสตา จ.ยะลา | |
| ๕๔๑ | ด.ช.นูรดีน ลือแมะ | ๑๓/๑ ม.๒ ต.เขื่อนบางลาง อ.บันนังสตา จ.ยะลา | |
| ๕๔๒ | ด.ญ.ดาลีญา ดาฮาเก็ง | ๑๔ ม.๒ ต.เขื่อนบางลาง อ.บันนังสตา จ.ยะลา | |
| ๕๔๓ | ด.ญ.ฮานาน ดาฮาเก็ง | ๑๔ ม.๒ ต.เขื่อนบางลาง อ.บันนังสตา จ.ยะลา | |
| ๕๔๔ | ด.ช.ฮานาฟี เตะ | ๒๐/๑ ม.๒ ต.เขื่อนบางลาง อ.บันนังสตา จ.ยะลา | |
| ๕๔๕ | ด.ญ.ฮานาน เตะ | ๒๐/๑ ม.๒ ต.เขื่อนบางลาง อ.บันนังสตา จ.ยะลา | |
| ๕๔๖ | ด.ช.ฮัมบาลี เตะ | ๒๐/๑ ม.๒ ต.เขื่อนบางลาง อ.บันนังสตา จ.ยะลา | |
| ๕๔๗ | ด.ญ.ฮาวา เตะ | ๒๐/๑ ม.๒ ต.เขื่อนบางลาง อ.บันนังสตา จ.ยะลา | |
| ๕๔๘ | ด.ช.อับดุลฮากีม มะเซ็ง | ๒๐/๓ ม.๒ ต.เขื่อนบางลาง อ.บันนังสตา จ.ยะลา | |
| ๕๔๙ | ด.ญ.ฮานีฟา มะเซ็ง | ๒๐/๓ ม.๒ ต.เขื่อนบางลาง อ.บันนังสตา จ.ยะลา | |
| ๕๕๐ | ด.ญ.นูรีสา เตาะสาตู | ๒๗ ม.๒ ต.เขื่อนบางลาง อ.บันนังสตา จ.ยะลา | |
| ๕๕๑ | ด.ญ.อาอีเซาะ เตาะสาตู | ๒๗ ม.๒ ต.เขื่อนบางลาง อ.บันนังสตา จ.ยะลา | |
| ๕๕๒ | ด.ญ.นิฟาติน แวสาเหาะ | ๒๗/๑ ม.๒ ต.เขื่อนบางลาง อ.บันนังสตา จ.ยะลา | |
| ๕๕๓ | ด.ช.มูหำหมัดอาสือระห์ สะแลแม | ๓๒ ม.๒ ต.เขื่อนบางลาง อ.บันนังสตา จ.ยะลา | |
| ๕๕๔ | ด.ญ.นูรฮาซีกีน สะแลแม | ๓๒ ม.๒ ต.เขื่อนบางลาง อ.บันนังสตา จ.ยะลา | |
| ๕๕๕ | ด.ช.อับดุลเลาะ สะแลแม | ๓๒ ม.๒ ต.เขื่อนบางลาง อ.บันนังสตา จ.ยะลา | |
| ๕๕๖ | ด.ญ.อาฟียะห์ เรืองทิพย์ | ๓๘ ม.๒ ต.เขื่อนบางลาง อ.บันนังสตา จ.ยะลา | |
| ๕๕๗ | ด.ญ.นูรนูริน สุแว | ๓๘ ม.๒ ต.เขื่อนบางลาง อ.บันนังสตา จ.ยะลา | |
| ๕๕๘ | ด.ญ.นาดีญา เตาะสาตู | ๔๒ ม.๒ ต.เขื่อนบางลาง อ.บันนังสตา จ.ยะลา | |
| ๕๕๙ | ด.ญ.บิสมี ลือโมะ | ๔๒ ม.๒ ต.เขื่อนบางลาง อ.บันนังสตา จ.ยะลา | |

**ภาคผนวก ฏ**

**บุคคลที่จะต้องอบพยก่อนเป็นลำดับแรก**

**เด็ก**

| ลำดับ | ชื่อ - นามสกุล | บ้านเลขที่ | หมายเหตุ |
|---|---|---|---|
| ๕๖๐ | ด.ช.นัสรูน เตาะสาตู | ๔๒ ม.๒ ต.เขื่อนบางลาง อ.บันนังสตา จ.ยะลา | |
| ๕๖๑ | ด.ช.ธนกฤต จาดทองคำ | ๔๒ ม.๒ ต.เขื่อนบางลาง อ.บันนังสตา จ.ยะลา | |
| ๕๖๒ | ด.ญ.ซัลวา เซะนอง | ๔๒ ม.๒ ต.เขื่อนบางลาง อ.บันนังสตา จ.ยะลา | |
| ๕๖๓ | ด.ญ.ชาลิสา จาดทองคำ | ๔๒ ม.๒ ต.เขื่อนบางลาง อ.บันนังสตา จ.ยะลา | |
| ๕๖๔ | ด.ญ.ฟีรดาว เซะนอง | ๔๒ ม.๒ ต.เขื่อนบางลาง อ.บันนังสตา จ.ยะลา | |
| ๕๖๕ | ด.ญ.นูรฟาติน แนลูแล | ๔๒/๒ ม.๒ ต.เขื่อนบางลาง อ.บันนังสตา จ.ยะลา | |
| ๕๖๖ | ด.ช.อาตีฟ เซ็งโซ๊ะ | ๔๒/๓ ม.๒ ต.เขื่อนบางลาง อ.บันนังสตา จ.ยะลา | |
| ๕๖๗ | ด.ญ.อามีรีน เซ็งโซ๊ะ | ๔๒/๓ ม.๒ ต.เขื่อนบางลาง อ.บันนังสตา จ.ยะลา | |
| ๕๖๘ | ด.ช.อารีฟิน เจะนิ | ๔๔ ม.๒ ต.เขื่อนบางลาง อ.บันนังสตา จ.ยะลา | |
| ๕๖๙ | ด.ญ.นูรกามิลลา ดอเลาะ | ๔๔/๑ ม.๒ ต.เขื่อนบางลาง อ.บันนังสตา จ.ยะลา | |
| ๕๗๐ | ด.ช.ฟาคิร มะแซ | ๔๔/๑ ม.๒ ต.เขื่อนบางลาง อ.บันนังสตา จ.ยะลา | |
| ๕๗๑ | ด.ช.มูฮัมหมัดฟิตรี ตาเยาะ | ๔๔/๓ ม.๒ ต.เขื่อนบางลาง อ.บันนังสตา จ.ยะลา | |
| ๕๗๒ | ด.ญ.อาวาตีฟ กุโน | ๔๕ ม.๒ ต.เขื่อนบางลาง อ.บันนังสตา จ.ยะลา | |
| ๕๗๓ | ด.ช.มูหัมมะมุมตาซ กุโน | ๔๕ ม.๒ ต.เขื่อนบางลาง อ.บันนังสตา จ.ยะลา | |
| ๕๗๔ | ด.ช.ลุกมาน เจะสานิ | ๔๘ ม.๒ ต.เขื่อนบางลาง อ.บันนังสตา จ.ยะลา | |
| ๕๗๕ | ด.ช.อาดีลัน เจะสานิ | ๔๘ ม.๒ ต.เขื่อนบางลาง อ.บันนังสตา จ.ยะลา | |
| ๕๗๖ | ด.ญ.นุรเดียนา เจะสานิ | ๔๘ ม.๒ ต.เขื่อนบางลาง อ.บันนังสตา จ.ยะลา | |
| ๕๗๗ | ด.ญ.แวอัสมะ สนิ | ๔๘/๑ ม.๒ ต.เขื่อนบางลาง อ.บันนังสตา จ.ยะลา | |
| ๕๗๘ | ด.ญ.แวอานียะห์ สนิ | ๔๘/๑ ม.๒ ต.เขื่อนบางลาง อ.บันนังสตา จ.ยะลา | |
| ๕๗๙ | ด.ญ.แวอามานี สนิ | ๔๘/๑ ม.๒ ต.เขื่อนบางลาง อ.บันนังสตา จ.ยะลา | |
| ๕๘๐ | ด.ญ.แวอักรีมา สนิ | ๔๘/๑ ม.๒ ต.เขื่อนบางลาง อ.บันนังสตา จ.ยะลา | |
| ๕๘๑ | ด.ญ.ฟารีสา เจ๊ะแว | ๕๓/๒ ม.๒ ต.เขื่อนบางลาง อ.บันนังสตา จ.ยะลา | |
| ๕๘๒ | ด.ญ.ฟาดีลา เจ๊ะแว | ๕๓/๒ ม.๒ ต.เขื่อนบางลาง อ.บันนังสตา จ.ยะลา | |
| ๕๘๓ | ด.ช.อาลาวี เจ๊ะแว | ๕๓/๒ ม.๒ ต.เขื่อนบางลาง อ.บันนังสตา จ.ยะลา | |
| ๕๘๔ | ด.ช.ฟิตรี ตันยงมะ | ๕๓/๔ ม.๒ ต.เขื่อนบางลาง อ.บันนังสตา จ.ยะลา | |
| ๕๘๕ | ด.ช.ริฎวาน ตันยงมะ | ๕๓/๔ ม.๒ ต.เขื่อนบางลาง อ.บันนังสตา จ.ยะลา | |
| ๕๘๖ | ด.ญ.นูรอามานี ดอเลาะ | ๕๕/๑ ม.๒ ต.เขื่อนบางลาง อ.บันนังสตา จ.ยะลา | |
| ๕๘๗ | ด.ช.นิฮิลมีย์ หะมะ | ๕๖ ม.๒ ต.เขื่อนบางลาง อ.บันนังสตา จ.ยะลา | |
| ๕๘๘ | ด.ญ.นัสรีน กาเดร์ | ๕๖/๑ ม.๒ ต.เขื่อนบางลาง อ.บันนังสตา จ.ยะลา | |
| ๕๘๙ | ด.ญ.นัสรอ กาเดร์ | ๕๖/๑ ม.๒ ต.เขื่อนบางลาง อ.บันนังสตา จ.ยะลา | |
| ๕๙๐ | ด.ญ.อาฟาฟ กาเดร์ | ๕๖/๑ ม.๒ ต.เขื่อนบางลาง อ.บันนังสตา จ.ยะลา | |
| ๕๙๑ | ด.ช.อัฟฟาน กาเดร์ | ๕๖/๑ ม.๒ ต.เขื่อนบางลาง อ.บันนังสตา จ.ยะลา | |
| ๕๙๒ | ด.ญ.ตัสนีม กาเดร์ | ๕๖/๑ ม.๒ ต.เขื่อนบางลาง อ.บันนังสตา จ.ยะลา | |
| ๕๙๓ | ด.ญ.ซาฟีนะห์ มะเด็ง | ๕๘ ม.๒ ต.เขื่อนบางลาง อ.บันนังสตา จ.ยะลา | |
| ๕๙๔ | ด.ช.มูฮำหมัดซอลีฮีน อาแว | ๕๘ ม.๒ ต.เขื่อนบางลาง อ.บันนังสตา จ.ยะลา | |
| ๕๙๕ | ด.ญ.อารีนา แวหะมะ | ๕๘/๑ ม.๒ ต.เขื่อนบางลาง อ.บันนังสตา จ.ยะลา | |

**ภาคผนวก ฏ**

**บุคคลที่จะต้องอบพยก่อนเป็นลำดับแรก**

**เด็ก**

| ลำดับ | ชื่อ - นามสกุล | บ้านเลขที่ | หมายเหตุ |
|---|---|---|---|
| ๕๙๖ | ด.ช.อามีรุดีน แวหะมะ | ๕๘/๑ ม.๒ ต.เขื่อนบางลาง อ.บันนังสตา จ.ยะลา | |
| ๕๙๗ | ด.ช.อามีรุดีน แวหะมะ | ๕๘/๑ ม.๒ ต.เขื่อนบางลาง อ.บันนังสตา จ.ยะลา | |
| ๕๙๘ | ด.ญ.นูรฮาลีม๊ะห์ ดอเล๊าะ | ๕๙/๑ ม.๒ ต.เขื่อนบางลาง อ.บันนังสตา จ.ยะลา | |
| ๕๙๙ | ด.ญ.นุรมัสรา สะแลแม | ๖๕ ม.๒ ต.เขื่อนบางลาง อ.บันนังสตา จ.ยะลา | |
| ๖๐๐ | ด.ญ.นูรฟาติน ปอสู | ๖๗ ม.๒ ต.เขื่อนบางลาง อ.บันนังสตา จ.ยะลา | |
| ๖๐๑ | ด.ญ.นูรฟาตีนี กาจะลากี | ๗๔ ม.๒ ต.เขื่อนบางลาง อ.บันนังสตา จ.ยะลา | |
| ๖๐๒ | ด.ญ.นูรอีมาน กาจะลากี | ๗๔ ม.๒ ต.เขื่อนบางลาง อ.บันนังสตา จ.ยะลา | |
| ๖๐๓ | ด.ญ.ชีตีฮานีซ๊ะ อูมา | ๗๕ ม.๒ ต.เขื่อนบางลาง อ.บันนังสตา จ.ยะลา | |
| ๖๐๔ | ด.ช.มูฮำหมัดฮาฟิส อูมา | ๗๕ ม.๒ ต.เขื่อนบางลาง อ.บันนังสตา จ.ยะลา | |
| ๖๐๕ | ด.ญ.ฟาตีฮะห์ มะสะแต | ๘๐/๑ ม.๒ ต.เขื่อนบางลาง อ.บันนังสตา จ.ยะลา | |
| ๖๐๖ | ด.ญ.มัรยัม มะสะแต | ๘๐/๑ ม.๒ ต.เขื่อนบางลาง อ.บันนังสตา จ.ยะลา | |
| ๖๐๗ | ด.ช.มุสลิม มะสะแต | ๘๐/๑ ม.๒ ต.เขื่อนบางลาง อ.บันนังสตา จ.ยะลา | |
| ๖๐๘ | ด.ช.อัฟฎอล ยาปา | ๘๒ ม.๒ ต.เขื่อนบางลาง อ.บันนังสตา จ.ยะลา | |
| ๖๐๙ | ด.ญ.อาลีฟา ยาปา | ๘๒ ม.๒ ต.เขื่อนบางลาง อ.บันนังสตา จ.ยะลา | |
| ๖๑๐ | ด.ญ.นัชเราะห์ ไซซิง | ๘๗/๑ ม.๒ ต.เขื่อนบางลาง อ.บันนังสตา จ.ยะลา | |
| ๖๑๑ | ด.ญ.บิสมิล ไซซิง | ๘๗/๑ ม.๒ ต.เขื่อนบางลาง อ.บันนังสตา จ.ยะลา | |
| ๖๑๒ | ด.ญ.อัฟซา ไซซิง | ๘๗/๑ ม.๒ ต.เขื่อนบางลาง อ.บันนังสตา จ.ยะลา | |
| ๖๑๓ | ด.ญ.นุรอัสมีน่า กาโบะ | ๘๘ ม.๒ ต.เขื่อนบางลาง อ.บันนังสตา จ.ยะลา | |
| ๖๑๔ | ด.ช.ฟาราส ดอลี | ๘๘ ม.๒ ต.เขื่อนบางลาง อ.บันนังสตา จ.ยะลา | |
| ๖๑๕ | ด.ญ.นุรอีฮซาน กาโบะ | ๘๘ ม.๒ ต.เขื่อนบางลาง อ.บันนังสตา จ.ยะลา | |
| ๖๑๖ | ด.ญ.นูรรอยฮาน ดอลี | ๘๘ ม.๒ ต.เขื่อนบางลาง อ.บันนังสตา จ.ยะลา | |
| ๖๑๗ | ด.ช.ดิลฮาม ดอลี | ๘๘ ม.๒ ต.เขื่อนบางลาง อ.บันนังสตา จ.ยะลา | |
| ๖๑๘ | ด.ญ.อาฟียะห์ ดอลี | ๘๘ ม.๒ ต.เขื่อนบางลาง อ.บันนังสตา จ.ยะลา | |
| ๖๑๙ | ด.ช.อิควาน กาโบะ | ๘๘ ม.๒ ต.เขื่อนบางลาง อ.บันนังสตา จ.ยะลา | |
| ๖๒๐ | ด.ช.อาลีฟ มะเด็ง | ๙๐/๑ ม.๒ ต.เขื่อนบางลาง อ.บันนังสตา จ.ยะลา | |
| ๖๒๑ | ด.ญ.นูรฟาเดีย สาเมาะ | ๙๔ ม.๒ ต.เขื่อนบางลาง อ.บันนังสตา จ.ยะลา | |
| ๖๒๒ | ด.ญ.อันดาลีฟ ดอเลาะ | ๙๔ ม.๒ ต.เขื่อนบางลาง อ.บันนังสตา จ.ยะลา | |
| ๖๒๓ | ด.ช.มุสลิม สาเมาะ | ๙๔ ม.๒ ต.เขื่อนบางลาง อ.บันนังสตา จ.ยะลา | |
| ๖๒๔ | ด.ช.อะมีนุดดีน ดอเลาะ | ๙๔ ม.๒ ต.เขื่อนบางลาง อ.บันนังสตา จ.ยะลา | |
| ๖๒๕ | ด.ช.อับดุลวาริษ ดอเลาะ | ๙๔ ม.๒ ต.เขื่อนบางลาง อ.บันนังสตา จ.ยะลา | |
| ๖๒๖ | ด.ญ.อัสมะห์ ดามาลี | ๙๖ ม.๒ ต.เขื่อนบางลาง อ.บันนังสตา จ.ยะลา | |
| ๖๒๗ | ด.ช.มูฮัมหมัดอัซรอฟ ดามาลี | ๙๖ ม.๒ ต.เขื่อนบางลาง อ.บันนังสตา จ.ยะลา | |
| ๖๒๘ | ด.ญ.ฮานีฟะห์ มูนอมาแนง | ๙๘/๑ ม.๒ ต.เขื่อนบางลาง อ.บันนังสตา จ.ยะลา | |
| ๖๒๙ | ด.ช.เดชาวัต หลีหวัง | ๙๘/๒ ม.๒ ต.เขื่อนบางลาง อ.บันนังสตา จ.ยะลา | |
| ๖๓๐ | ด.ช.ต่วนอัสรีห์ ปูเต๊ะ | ๙๘/๒ ม.๒ ต.เขื่อนบางลาง อ.บันนังสตา จ.ยะลา | |
| ๖๓๑ | ด.ช.มูฮัมหมัดริฎวาน ยือลาแป | ๙๘/๓ ม.๒ ต.เขื่อนบางลาง อ.บันนังสตา จ.ยะลา | |

**ภาคผนวก ฏ**

**บุคคลที่จะต้องอบพยก่อนเป็นลำดับแรก**

**เด็ก**

| ลำดับ | ชื่อ - นามสกุล | บ้านเลขที่ | หมายเหตุ |
|---|---|---|---|
| ๖๓๒ | ด.ญ.นูรคอดีเยาะห์ ยือลาแป | ๙๘/๓ ม.๒ ต.เขื่อนบางลาง อ.บันนังสตา จ.ยะลา | |
| ๖๓๓ | ด.ช.มูฮัมหมัด ยือลาแป | ๙๘/๓ ม.๒ ต.เขื่อนบางลาง อ.บันนังสตา จ.ยะลา | |
| ๖๓๔ | ด.ช.ลุตฟี จิใจ | ๑๐๓ ม.๒ ต.เขื่อนบางลาง อ.บันนังสตา จ.ยะลา | |
| ๖๓๕ | ด.ช.ลุฟนันท์ จิใจ | ๑๐๓ ม.๒ ต.เขื่อนบางลาง อ.บันนังสตา จ.ยะลา | |
| ๖๓๖ | ด.ช.นาอีมัน สะโต | ๑๐๓ ม.๒ ต.เขื่อนบางลาง อ.บันนังสตา จ.ยะลา | |
| ๖๓๗ | ด.ญ.ยูรีต้า ชาวป่า | ๑๐๓ ม.๒ ต.เขื่อนบางลาง อ.บันนังสตา จ.ยะลา | |
| ๖๓๘ | ด.ช.ชัยฟุดดีน สะโต | ๑๐๓ ม.๒ ต.เขื่อนบางลาง อ.บันนังสตา จ.ยะลา | |
| ๖๓๙ | ด.ช.มูฮัมหมัดอานัส สะโต | ๑๐๓ ม.๒ ต.เขื่อนบางลาง อ.บันนังสตา จ.ยะลา | |
| ๖๔๐ | ด.ญ.นูรฟาติน สะโต | ๑๐๓ ม.๒ ต.เขื่อนบางลาง อ.บันนังสตา จ.ยะลา | |
| ๖๔๑ | ด.ช.ตัรมีซี อูมา | ๑๑๐/๑ ม.๒ ต.เขื่อนบางลาง อ.บันนังสตา จ.ยะลา | |
| ๖๔๒ | ด.ญ.อาราดา อูมา | ๑๑๐/๑ ม.๒ ต.เขื่อนบางลาง อ.บันนังสตา จ.ยะลา | |
| ๖๔๓ | ด.ช.มูฮัมหมัดริดดวน วานอ | ๑๑๐/๑ ม.๒ ต.เขื่อนบางลาง อ.บันนังสตา จ.ยะลา | |
| ๖๔๔ | ด.ช.บัสรี สีเดะ | ๑๑๑ ม.๒ ต.เขื่อนบางลาง อ.บันนังสตา จ.ยะลา | |
| ๖๔๕ | ด.ช.นุรซอลาฮุดดีน สะเตาะ | ๑๑๑ ม.๒ ต.เขื่อนบางลาง อ.บันนังสตา จ.ยะลา | |
| ๖๔๖ | ด.ช.อุสมาน กะจิมุเก็ง | ๑๑๔ ม.๒ ต.เขื่อนบางลาง อ.บันนังสตา จ.ยะลา | |
| ๖๔๗ | ด.ช.ซัมซามีย์ ยะโงะ | ๑๑๖/๒ ม.๒ ต.เขื่อนบางลาง อ.บันนังสตา จ.ยะลา | |
| ๖๔๘ | ด.ช.นิชามิล แนปีแน | ๑๑๖/๒ ม.๒ ต.เขื่อนบางลาง อ.บันนังสตา จ.ยะลา | |
| ๖๔๙ | ด.ญ.มีฟตะห์ แวมามะ | ๑๑๗ ม.๒ ต.เขื่อนบางลาง อ.บันนังสตา จ.ยะลา | |
| ๖๕๐ | ด.ช.อาลี แวมามะ | ๑๑๗ ม.๒ ต.เขื่อนบางลาง อ.บันนังสตา จ.ยะลา | |
| ๖๕๑ | ด.ญ.ซารีมะฮ์ เปาะแลบา | ๑๑๙ ม.๒ ต.เขื่อนบางลาง อ.บันนังสตา จ.ยะลา | |
| ๖๕๒ | ด.ญ.มุสลีมะฮ์ กาเดร์ | ๑๒๐/๒ ม.๒ ต.เขื่อนบางลาง อ.บันนังสตา จ.ยะลา | |
| ๖๕๓ | ด.ญ.นูรีฮัน กาเดร์ | ๑๒๐/๒ ม.๒ ต.เขื่อนบางลาง อ.บันนังสตา จ.ยะลา | |
| ๖๕๔ | ด.ญ.นิปาตีเมาะ หะมะ | ๑๒๐/๓ ม.๒ ต.เขื่อนบางลาง อ.บันนังสตา จ.ยะลา | |
| ๖๕๕ | ด.ญ.อิฮซาน เจ๊ะอีแต | ๑๒๐/๔ ม.๒ ต.เขื่อนบางลาง อ.บันนังสตา จ.ยะลา | |
| ๖๕๖ | ด.ช.อาซีซ เจ๊ะอีแต | ๑๒๐/๔ ม.๒ ต.เขื่อนบางลาง อ.บันนังสตา จ.ยะลา | |
| ๖๕๗ | ด.ช.อินซอฟ เจ๊ะอีแต | ๑๒๐/๔ ม.๒ ต.เขื่อนบางลาง อ.บันนังสตา จ.ยะลา | |
| ๖๕๘ | ด.ช.ซูไฮมีน ราแดง | ๑๒๒/๑ ม.๒ ต.เขื่อนบางลาง อ.บันนังสตา จ.ยะลา | |
| ๖๕๙ | ด.ญ.นูรุลฮูดา สะอุ | ๑๒๒/๑ ม.๒ ต.เขื่อนบางลาง อ.บันนังสตา จ.ยะลา | |
| ๖๖๐ | ด.ช.ลุตฟี มามะแตหะ | ๑๒๓ ม.๒ ต.เขื่อนบางลาง อ.บันนังสตา จ.ยะลา | |
| ๖๖๑ | ด.ช.มูฮัมหมัดอัมรัน สะโต | ๑๒๖ ม.๒ ต.เขื่อนบางลาง อ.บันนังสตา จ.ยะลา | |
| ๖๖๒ | ด.ญ.ฮัยฟา สีเดะ | ๑๒๖/๒ ม.๒ ต.เขื่อนบางลาง อ.บันนังสตา จ.ยะลา | |
| ๖๖๓ | ด.ญ.อานีส สีเดะ | ๑๒๖/๒ ม.๒ ต.เขื่อนบางลาง อ.บันนังสตา จ.ยะลา | |
| ๖๖๔ | ด.ญ.อัยนูน เละโซ๊ะ | ๑๒๙/๑ ม.๒ ต.เขื่อนบางลาง อ.บันนังสตา จ.ยะลา | |
| ๖๖๕ | ด.ญ.อารีนา เละโซ๊ะ | ๑๒๙/๑ ม.๒ ต.เขื่อนบางลาง อ.บันนังสตา จ.ยะลา | |
| ๖๖๖ | ด.ญ.นูรอัยนี เละโซ๊ะ | ๑๒๙/๑ ม.๒ ต.เขื่อนบางลาง อ.บันนังสตา จ.ยะลา | |
| ๖๖๗ | ด.ญ.นูรซีเรีย หมัดอู | ๑๓๖ ม.๒ ต.เขื่อนบางลาง อ.บันนังสตา จ.ยะลา | |

**ภาคผนวก ฏ**

**บุคคลที่จะต้องอบพยก่อนเป็นลำดับแรก**

**เด็ก**

| ลำดับ | ชื่อ - นามสกุล | บ้านเลขที่ | หมายเหตุ |
|---|---|---|---|
| ๖๖๘ | ด.ช.ซีรอจ หมัดอู | ๑๓๖ ม.๒ ต.เขื่อนบางลาง อ.บันนังสตา จ.ยะลา | |
| ๖๖๙ | ด.ญ.นุรอัยนี อาลี | ๑๓๖/๒ ม.๒ ต.เขื่อนบางลาง อ.บันนังสตา จ.ยะลา | |
| ๖๗๐ | ด.ญ.นูรฮัยฟา อาลี | ๑๓๖/๒ ม.๒ ต.เขื่อนบางลาง อ.บันนังสตา จ.ยะลา | |
| ๖๗๑ | ด.ช.อาราวี สาอิ | ๑๓๗/๑ ม.๒ ต.เขื่อนบางลาง อ.บันนังสตา จ.ยะลา | |
| ๖๗๒ | ด.ญ.อาฟรีดา สาอิ | ๑๓๗/๑ ม.๒ ต.เขื่อนบางลาง อ.บันนังสตา จ.ยะลา | |
| ๖๗๓ | ด.ญ.นัสรอ ฮาเตะ | ๑๓๘ ม.๒ ต.เขื่อนบางลาง อ.บันนังสตา จ.ยะลา | |
| ๖๗๔ | ด.ช.นัสรุลเลาะ ฮาเตะ | ๑๓๘ ม.๒ ต.เขื่อนบางลาง อ.บันนังสตา จ.ยะลา | |
| ๖๗๕ | ด.ช.อัฟนัน เจะเยง | ๑๓๙ ม.๒ ต.เขื่อนบางลาง อ.บันนังสตา จ.ยะลา | |
| ๖๗๖ | ด.ญ.อานีตา เจะเยง | ๑๓๙ ม.๒ ต.เขื่อนบางลาง อ.บันนังสตา จ.ยะลา | |
| ๖๗๗ | ด.ญ.ดานีนสา เกาะแจ | ๑๓๙/๒ ม.๒ ต.เขื่อนบางลาง อ.บันนังสตา จ.ยะลา | |
| ๖๗๘ | ด.ญ.ฮารีฟา กาเซ็ง | ๑๔๓/๑ ม.๒ ต.เขื่อนบางลาง อ.บันนังสตา จ.ยะลา | |
| ๖๗๙ | ด.ช.ซัยด์ซามีย์ กานา | ๑๔๓/๑ ม.๒ ต.เขื่อนบางลาง อ.บันนังสตา จ.ยะลา | |
| ๖๘๐ | ด.ช.มูฮัมหมัดซอฟิร แมเราะดำ | ๑๔๓/๒ ม.๒ ต.เขื่อนบางลาง อ.บันนังสตา จ.ยะลา | |
| ๖๘๑ | ด.ญ.โรสลีณา แมเราะดำ | ๑๔๓/๒ ม.๒ ต.เขื่อนบางลาง อ.บันนังสตา จ.ยะลา | |
| ๖๘๒ | ด.ญ.ซูซีลา หะยีหะซา | ๑๔๕ ม.๒ ต.เขื่อนบางลาง อ.บันนังสตา จ.ยะลา | |
| ๖๘๓ | ด.ช.นุรฮาบีดีน ปียา | ๑๔๗/๑ ม.๒ ต.เขื่อนบางลาง อ.บันนังสตา จ.ยะลา | |
| ๖๘๔ | ด.ญ.นัสรีณ เซ็งและ | ๑๕๑/๑ ม.๒ ต.เขื่อนบางลาง อ.บันนังสตา จ.ยะลา | |
| ๖๘๕ | ด.ญ.นาริสสา เซ็งและ | ๑๕๑/๑ ม.๒ ต.เขื่อนบางลาง อ.บันนังสตา จ.ยะลา | |
| ๖๘๖ | ด.ญ.นาวาล ซะแม | ๑๕๒ ม.๒ ต.เขื่อนบางลาง อ.บันนังสตา จ.ยะลา | |
| ๖๘๗ | ด.ช.ซอลีฮีน ปอสู | ๑๕๒/๒ ม.๒ ต.เขื่อนบางลาง อ.บันนังสตา จ.ยะลา | |
| ๖๘๘ | ด.ช.อับดุลฟาตะห์ ยาวอ | ๑๕๗ ม.๒ ต.เขื่อนบางลาง อ.บันนังสตา จ.ยะลา | |
| ๖๘๙ | ด.ญ.ฟาตีฮะห์ จะจา | ๑๕๘ ม.๒ ต.เขื่อนบางลาง อ.บันนังสตา จ.ยะลา | |
| ๖๙๐ | ด.ช.ฟัรฮาน จะจา | ๑๕๘ ม.๒ ต.เขื่อนบางลาง อ.บันนังสตา จ.ยะลา | |
| ๖๙๑ | ด.ญ.ฟัดวา จะจา | ๑๕๘ ม.๒ ต.เขื่อนบางลาง อ.บันนังสตา จ.ยะลา | |
| ๖๙๒ | ด.ช.ฟารุดดีน มะหรัะ | ๑๕๘ ม.๒ ต.เขื่อนบางลาง อ.บันนังสตา จ.ยะลา | |
| ๖๙๓ | ด.ญ.ฟาอีซะห์ จะจา | ๑๕๘ ม.๒ ต.เขื่อนบางลาง อ.บันนังสตา จ.ยะลา | |
| ๖๙๔ | ด.ช.อับดุลฮากิม จะจา | ๑๕๘/๑ ม.๒ ต.เขื่อนบางลาง อ.บันนังสตา จ.ยะลา | |
| ๖๙๕ | ด.ช.มูฮัมหมัดริฎวาน จะจา | ๑๕๘/๑ ม.๒ ต.เขื่อนบางลาง อ.บันนังสตา จ.ยะลา | |
| ๖๙๖ | ด.ช.ฮานาฟี สะมะแอ | ๑๕๘/๒ ม.๒ ต.เขื่อนบางลาง อ.บันนังสตา จ.ยะลา | |
| ๖๙๗ | ด.ญ.ซายาตี สะมะแอ | ๑๕๘/๒ ม.๒ ต.เขื่อนบางลาง อ.บันนังสตา จ.ยะลา | |
| ๖๙๘ | ด.ช.ลุกมาน เจ๊ะเซ็ง | ๑๕๙/๑ ม.๒ ต.เขื่อนบางลาง อ.บันนังสตา จ.ยะลา | |
| ๖๙๙ | ด.ช.มูฮำหมัดตัรมีซี เจ๊ะเซ็ง | ๑๕๙/๑ ม.๒ ต.เขื่อนบางลาง อ.บันนังสตา จ.ยะลา | |
| ๗๐๐ | ด.ช.มูฮัมหมัดอามีน เจ๊ะเซ็ง | ๑๕๙/๑ ม.๒ ต.เขื่อนบางลาง อ.บันนังสตา จ.ยะลา | |
| ๗๐๑ | ด.ญ.นูรอาตีกะฮ์ เจ๊ะเซ็ง | ๑๕๙/๑ ม.๒ ต.เขื่อนบางลาง อ.บันนังสตา จ.ยะลา | |
| ๗๐๒ | ด.ญ.นูรนี สาเม๊าะ | ๑๕๙/๒ ม.๒ ต.เขื่อนบางลาง อ.บันนังสตา จ.ยะลา | |
| ๗๐๓ | ด.ช.วีอามร์ แวมามะ | ๑๖๑/๑ ม.๒ ต.เขื่อนบางลาง อ.บันนังสตา จ.ยะลา | |

**ภาคผนวก ฏ**

**บุคคลที่จะต้องอบพยก่อนเป็นลำดับแรก**

| เด็ก |
|---|

| ลำดับ | ชื่อ - นามสกุล | บ้านเลขที่ | หมายเหตุ |
|---|---|---|---|
| ๗๐๔ | ด.ญ.นิสรีน แวมามะ | ๑๖๑/๑ ม.๒ ต.เขื่อนบางลาง อ.บันนังสตา จ.ยะลา | |
| ๗๐๕ | ด.ช.นาอีม แวมามะ | ๑๖๑/๑ ม.๒ ต.เขื่อนบางลาง อ.บันนังสตา จ.ยะลา | |
| ๗๐๖ | ด.ช.มูฮัมหมัดนัศรูน สาและ | ๑๖๓/๒ ม.๒ ต.เขื่อนบางลาง อ.บันนังสตา จ.ยะลา | |
| ๗๐๗ | ด.ญ.นูรรอยมี สาและ | ๑๖๓/๒ ม.๒ ต.เขื่อนบางลาง อ.บันนังสตา จ.ยะลา | |
| ๗๐๘ | ด.ช.มูฮัมหมัดคาลิค สาและ | ๑๖๓/๒ ม.๒ ต.เขื่อนบางลาง อ.บันนังสตา จ.ยะลา | |
| ๗๐๙ | ด.ญ.นูรราเนีย สาและ | ๑๖๓/๒ ม.๒ ต.เขื่อนบางลาง อ.บันนังสตา จ.ยะลา | |
| ๗๑๐ | ด.ช.มูฮัมหมัดซาฟีอีน อภิบาลแบ | ๑๖๓/๔ ม.๒ ต.เขื่อนบางลาง อ.บันนังสตา จ.ยะลา | |
| ๗๑๑ | ด.ญ.ณูรฮูดา อภิบาลแบ | ๑๖๓/๔ ม.๒ ต.เขื่อนบางลาง อ.บันนังสตา จ.ยะลา | |
| ๗๑๒ | ด.ญ.ฮานีฟะห์ อาลี | ๑๖๔/๑ ม.๒ ต.เขื่อนบางลาง อ.บันนังสตา จ.ยะลา | |
| ๗๑๓ | ด.ช.รอยมีย์ แวมามะ | ๑๖๔/๓ ม.๒ ต.เขื่อนบางลาง อ.บันนังสตา จ.ยะลา | |
| ๗๑๔ | ด.ช.นาอีม เซ็งและ | ๑๖๕/๑ ม.๒ ต.เขื่อนบางลาง อ.บันนังสตา จ.ยะลา | |
| ๗๑๕ | ด.ญ.อาลิฟา มามะ | ๑๖๗ ม.๒ ต.เขื่อนบางลาง อ.บันนังสตา จ.ยะลา | |
| ๗๑๖ | ด.ญ.อุลญาอ์ มามะ | ๑๖๗ ม.๒ ต.เขื่อนบางลาง อ.บันนังสตา จ.ยะลา | |
| ๗๑๗ | ด.ญ.อัฟนาน มามะ | ๑๖๗ ม.๒ ต.เขื่อนบางลาง อ.บันนังสตา จ.ยะลา | |
| ๗๑๘ | ด.ช.อัฟฮาม มามะ | ๑๖๗ ม.๒ ต.เขื่อนบางลาง อ.บันนังสตา จ.ยะลา | |
| ๗๑๙ | ด.ญ.อาเนียร์ มามะ | ๑๖๗ ม.๒ ต.เขื่อนบางลาง อ.บันนังสตา จ.ยะลา | |
| ๗๒๐ | ด.ช.มูฮำหมัดฮาฟิศ เวาะแห | ๑๖๗/๑ ม.๒ ต.เขื่อนบางลาง อ.บันนังสตา จ.ยะลา | |
| ๗๒๑ | ด.ช.อิฮซาน เจะโวะ | ๑๖๘ ม.๒ ต.เขื่อนบางลาง อ.บันนังสตา จ.ยะลา | |
| ๗๒๒ | ด.ญ.นูรูลมุสลิมะห์ อภิบาลแบ | ๑๗๐/๑ ม.๒ ต.เขื่อนบางลาง อ.บันนังสตา จ.ยะลา | |
| ๗๒๓ | ด.ช.นูรูลมุสลีมีน อภิบาลแบ | ๑๗๐/๑ ม.๒ ต.เขื่อนบางลาง อ.บันนังสตา จ.ยะลา | |
| ๗๒๔ | ด.ช.อามีน แวมามะ | ๑๗๓ ม.๒ ต.เขื่อนบางลาง อ.บันนังสตา จ.ยะลา | |
| ๗๒๕ | ด.ช.มุสลีมีน แวมามะ | ๑๗๓/๑ ม.๒ ต.เขื่อนบางลาง อ.บันนังสตา จ.ยะลา | |
| ๗๒๖ | ด.ญ.ฮาซานะห์ แวมามะ | ๑๗๓/๑ ม.๒ ต.เขื่อนบางลาง อ.บันนังสตา จ.ยะลา | |
| ๗๒๗ | ด.ญ.ฟิฏเราะฮ์ สาเม๊าะ | ๑๗๔/๒ ม.๒ ต.เขื่อนบางลาง อ.บันนังสตา จ.ยะลา | |
| ๗๒๘ | ด.ญ.ตัซนีม สาเม๊าะ | ๑๗๔/๒ ม.๒ ต.เขื่อนบางลาง อ.บันนังสตา จ.ยะลา | |
| ๗๒๙ | ด.ญ.ซัลวา สาเม๊าะ | ๑๗๔/๒ ม.๒ ต.เขื่อนบางลาง อ.บันนังสตา จ.ยะลา | |
| ๗๓๐ | ด.ช.ซาฟีอี สาแม | ๑๗๘/๑ ม.๒ ต.เขื่อนบางลาง อ.บันนังสตา จ.ยะลา | |
| ๗๓๑ | ด.ญ.โซเฟีย เปาะโซ๊ะ | ๑๗๐ ม.๒ ต.เขื่อนบางลาง อ.บันนังสตา จ.ยะลา | |
| ๗๓๒ | ด.ช.ฟัตฮี เซ็งและ | ๑๘๑/๒ ม.๒ ต.เขื่อนบางลาง อ.บันนังสตา จ.ยะลา | |
| ๗๓๓ | ด.ช.ฟะฮ์มี เซ็งและ | ๑๘๑/๒ ม.๒ ต.เขื่อนบางลาง อ.บันนังสตา จ.ยะลา | |
| ๗๓๔ | ด.ช.มูฮำหมัดฮุสณี สะเตาะ | ๑๘๑/๓ ม.๒ ต.เขื่อนบางลาง อ.บันนังสตา จ.ยะลา | |
| ๗๓๕ | ด.ญ.นูรุลฮุสณา สะเตาะ | ๑๘๑/๓ ม.๒ ต.เขื่อนบางลาง อ.บันนังสตา จ.ยะลา | |
| ๗๓๖ | ด.ช.มูฮัมหมัดอามีน สะเตาะ | ๑๘๑/๓ ม.๒ ต.เขื่อนบางลาง อ.บันนังสตา จ.ยะลา | |
| ๗๓๗ | ด.ญ.นุรฮัลวา สะเตาะ | ๑๘๑/๓ ม.๒ ต.เขื่อนบางลาง อ.บันนังสตา จ.ยะลา | |
| ๗๓๘ | ด.ช.มูฮัมหมัดนูรดีน ยือลาแป | ๑๘๔ ม.๒ ต.เขื่อนบางลาง อ.บันนังสตา จ.ยะลา | |
| ๗๓๙ | ด.ช.มูฮัมหมัดฟัฏลีย์ ยือลาแป | ๑๘๔ ม.๒ ต.เขื่อนบางลาง อ.บันนังสตา จ.ยะลา | |

**ภาคผนวก ฏ**

**บุคคลที่จะต้องอบพยก่อนเป็นลำดับแรก**

**เด็ก**

| ลำดับ | ชื่อ - นามสกุล | บ้านเลขที่ | หมายเหตุ |
|---|---|---|---|
| ๗๔๐ | ด.ช.วายุ ทองเอียด | ๑๘๔/๑ ม.๒ ต.เขื่อนบางลาง อ.บันนังสตา จ.ยะลา | |
| ๗๔๑ | ด.ญ.ซุลฟา ทองเอียด | ๑๘๔/๑ ม.๒ ต.เขื่อนบางลาง อ.บันนังสตา จ.ยะลา | |
| ๗๔๒ | ด.ญ.ซัซวานี สาและ | ๑๙๓ ม.๒ ต.เขื่อนบางลาง อ.บันนังสตา จ.ยะลา | |
| ๗๔๓ | ด.ญ.ซัลซาบีล สาและ | ๑๙๓ ม.๒ ต.เขื่อนบางลาง อ.บันนังสตา จ.ยะลา | |
| ๗๔๔ | ด.ญ.ซาฟีร่า เกื้อโดย | ๑๙๗/๑ ม.๒ ต.เขื่อนบางลาง อ.บันนังสตา จ.ยะลา | |
| ๗๔๕ | ด.ญ.อาซีซะห์ ยูโซ๊ะ | ๒ ม.๓ ต.เขื่อนบางลาง อ.บันนังสตา จ.ยะลา | |
| ๗๔๖ | ด.ช.วีลดาน ยูโซ๊ะ | ๒ ม.๓ ต.เขื่อนบางลาง อ.บันนังสตา จ.ยะลา | |
| ๗๔๗ | ด.ช.บูคอรี ยูโซ๊ะ | ๒ ม.๓ ต.เขื่อนบางลาง อ.บันนังสตา จ.ยะลา | |
| ๗๔๘ | ด.ญ.นุรฟาติล เปาะจิ | ๑๓ ม.๓ ต.เขื่อนบางลาง อ.บันนังสตา จ.ยะลา | |
| ๗๔๙ | ด.ช.นาวาวี เปาะจิ | ๑๓ ม.๓ ต.เขื่อนบางลาง อ.บันนังสตา จ.ยะลา | |
| ๗๕๐ | ด.ญ.นุซรานี สาและ | ๖๙/๔ ม.๓ ต.เขื่อนบางลาง อ.บันนังสตา จ.ยะลา | |
| ๗๕๑ | ด.ญ.ซัลฟิตรี สาและ | ๖๙/๔ ม.๓ ต.เขื่อนบางลาง อ.บันนังสตา จ.ยะลา | |
| ๗๕๒ | ด.ญ.รูวัยดา สาและ | ๖๙/๔ ม.๓ ต.เขื่อนบางลาง อ.บันนังสตา จ.ยะลา | |
| ๗๕๓ | ด.ญ.นุรเดียนา ฮะซา | ๑๓๖ ม.๓ ต.เขื่อนบางลาง อ.บันนังสตา จ.ยะลา | |
| ๗๕๔ | ด.ช.อาดำ ฮะซา | ๑๔๑ ม.๓ ต.เขื่อนบางลาง อ.บันนังสตา จ.ยะลา | |
| ๗๕๕ | ด.ช.อิดือเรซ ฮะซา | ๑๔๑ ม.๓ ต.เขื่อนบางลาง อ.บันนังสตา จ.ยะลา | |
| ๗๕๖ | ด.ญ.นูรียะห์ ฮะซา | ๑๔๑ ม.๓ ต.เขื่อนบางลาง อ.บันนังสตา จ.ยะลา | |
| ๗๕๗ | ด.ช.อาติล ฮะซา | ๑๔๑ ม.๓ ต.เขื่อนบางลาง อ.บันนังสตา จ.ยะลา | |
| ๗๕๘ | ด.ญ.ฟาตีม๊ะ ฮะซา | ๑๔๑ ม.๓ ต.เขื่อนบางลาง อ.บันนังสตา จ.ยะลา | |
| ๗๕๙ | ด.ช.ไซฟุดดีน สาและ | ๑๕๐ ม.๓ ต.เขื่อนบางลาง อ.บันนังสตา จ.ยะลา | |
| ๗๖๐ | ด.ช.สุกรี ตาเฮ | ๑๕๕ ม.๓ ต.เขื่อนบางลาง อ.บันนังสตา จ.ยะลา | |
| ๗๖๑ | ด.ญ.นูรฟาติม ยูโซ๊ะ | ๑๕๖ ม.๓ ต.เขื่อนบางลาง อ.บันนังสตา จ.ยะลา | |
| ๗๖๒ | ด.ญ.นูรฟาซีรา ยูโซ๊ะ | ๑๕๖ ม.๓ ต.เขื่อนบางลาง อ.บันนังสตา จ.ยะลา | |
| ๗๖๓ | ด.ญ.นูรฟาเนีย ยูโซ๊ะ | ๑๕๖ ม.๓ ต.เขื่อนบางลาง อ.บันนังสตา จ.ยะลา | |
| ๗๖๔ | ด.ช.อาดิล ตูแวลอนิ | ๑๕๘ ม.๓ ต.เขื่อนบางลาง อ.บันนังสตา จ.ยะลา | |
| ๗๖๕ | ด.ญ.นุรฟาเดีย ลาเตะ | ๑๕๘ ม.๓ ต.เขื่อนบางลาง อ.บันนังสตา จ.ยะลา | |
| ๗๖๖ | ด.ช.มูฮำหมัดอิรฟาน มะ | ๒๑๓ ม.๓ ต.เขื่อนบางลาง อ.บันนังสตา จ.ยะลา | |
| ๗๖๗ | ด.ช.ซูฟยาน สามะ | ๒๑๕ ม.๓ ต.เขื่อนบางลาง อ.บันนังสตา จ.ยะลา | |
| ๗๖๘ | ด.ช.สุไลมาน สามะ | ๒๑๕ ม.๓ ต.เขื่อนบางลาง อ.บันนังสตา จ.ยะลา | |
| ๗๖๙ | ด.ญ.นุรนาซูฮา สามะ | ๒๑๕ ม.๓ ต.เขื่อนบางลาง อ.บันนังสตา จ.ยะลา | |
| ๗๗๐ | ด.ญ.ฟัฎลีนา เจะมะ | ๒๒๐ ม.๓ ต.เขื่อนบางลาง อ.บันนังสตา จ.ยะลา | |
| ๗๗๑ | ด.ช.บัดรู เจะมะ | ๒๒๐ ม.๓ ต.เขื่อนบางลาง อ.บันนังสตา จ.ยะลา | |
| ๗๗๒ | ด.ญ.ฟัฏนิน เจะมะ | ๒๒๐ ม.๓ ต.เขื่อนบางลาง อ.บันนังสตา จ.ยะลา | |
| ๗๗๓ | ด.ญ.ซาฟีรา ฮารี | ๒๒๒/๒ ม.๓ ต.เขื่อนบางลาง อ.บันนังสตา จ.ยะลา | |
| ๗๗๔ | ด.ช.ซาฟารีฟ ฮารี | ๒๒๒/๒ ม.๓ ต.เขื่อนบางลาง อ.บันนังสตา จ.ยะลา | |
| ๗๗๕ | ด.ช.ซัยนุตดีน ฮารี | ๒๒๒/๒ ม.๓ ต.เขื่อนบางลาง อ.บันนังสตา จ.ยะลา | |

**ภาคผนวก ฏ**

**บุคคลที่จะต้องอบพยก่อนเป็นลำดับแรก**

**เด็ก**

| ลำดับ | ชื่อ - นามสกุล | บ้านเลขที่ | หมายเหตุ |
|---|---|---|---|
| ๗๗๖ | ด.ช.อิคลาศ กาแบ | ๒๒๔/๑๔ ม.๓ ต.เขื่อนบางลาง อ.บันนังสตา จ.ยะลา | |
| ๗๗๗ | ด.ช.ฮัมดี กาแบ | ๒๒๔/๑๔ ม.๓ ต.เขื่อนบางลาง อ.บันนังสตา จ.ยะลา | |
| ๗๗๘ | ด.ญ.นูรฮัยฟา กาแบ | ๒๒๔/๑๔ ม.๓ ต.เขื่อนบางลาง อ.บันนังสตา จ.ยะลา | |
| ๗๗๙ | ด.ญ.อัสมาอ์ ลาเต๊ะ | ๒๒๔/๑๖ ม.๓ ต.เขื่อนบางลาง อ.บันนังสตา จ.ยะลา | |
| ๗๘๐ | ด.ช.มูฮัมหมัดอัสมี ลาเต๊ะ | ๒๒๔/๑๖ ม.๓ ต.เขื่อนบางลาง อ.บันนังสตา จ.ยะลา | |
| ๗๘๑ | ด.ช.ชารีฟ ลาเต๊ะ | ๒๒๔/๑๖ ม.๓ ต.เขื่อนบางลาง อ.บันนังสตา จ.ยะลา | |
| ๗๘๒ | ด.ช.มูหัมหมัดฮารีฟีน ยือแร | ๒๒๔/๑๘ ม.๓ ต.เขื่อนบางลาง อ.บันนังสตา จ.ยะลา | |
| ๗๘๓ | ด.ญ.นูรซาฟีรา ยือแร | ๒๒๔/๑๘ ม.๓ ต.เขื่อนบางลาง อ.บันนังสตา จ.ยะลา | |
| ๗๘๔ | ด.ช.อิลฮัม อาแย | ๒๒๕/๒ ม.๓ ต.เขื่อนบางลาง อ.บันนังสตา จ.ยะลา | |
| ๗๘๕ | ด.ญ.อาวาตีฟ อาแย | ๒๒๕/๒ ม.๓ ต.เขื่อนบางลาง อ.บันนังสตา จ.ยะลา | |
| ๗๘๖ | ด.ญ.อัซวาณี กาซา | ๒๒๖ ม.๓ ต.เขื่อนบางลาง อ.บันนังสตา จ.ยะลา | |
| ๗๘๗ | ด.ช.ฮาเบล กาซา | ๒๒๖ ม.๓ ต.เขื่อนบางลาง อ.บันนังสตา จ.ยะลา | |
| ๗๘๘ | ด.ช.อับดุลฮาริซ มาลี | ๒๒๖/๔ ม.๓ ต.เขื่อนบางลาง อ.บันนังสตา จ.ยะลา | |
| ๗๘๙ | ด.ช.อัชรี เจะนิ | ๒๒๖/๕ ม.๓ ต.เขื่อนบางลาง อ.บันนังสตา จ.ยะลา | |
| ๗๙๐ | ด.ญ.นุรฮายาตี เจะนิ | ๒๒๖/๕ ม.๓ ต.เขื่อนบางลาง อ.บันนังสตา จ.ยะลา | |
| ๗๙๑ | ด.ช.มูฮัมหมัดลุตฟี สาและ | ๒๒๘ ม.๓ ต.เขื่อนบางลาง อ.บันนังสตา จ.ยะลา | |
| ๗๙๒ | ด.ญ.ตัสนียะห์ ลาเตะ | ๒๓๐/๑ ม.๓ ต.เขื่อนบางลาง อ.บันนังสตา จ.ยะลา | |
| ๗๙๓ | ด.ช.นาบิล กาโฮง | ๒๓๓ ม.๓ ต.เขื่อนบางลาง อ.บันนังสตา จ.ยะลา | |
| ๗๙๔ | ด.ญ.นิอุลญา กาโฮง | ๒๓๓ ม.๓ ต.เขื่อนบางลาง อ.บันนังสตา จ.ยะลา | |
| ๗๙๕ | ด.ช.แวนะฮดีย์ กาโฮง | ๒๓๓ ม.๓ ต.เขื่อนบางลาง อ.บันนังสตา จ.ยะลา | |
| ๗๙๖ | ด.ช.ชามิล วาเฮง | ๒๓๔/๑ ม.๓ ต.เขื่อนบางลาง อ.บันนังสตา จ.ยะลา | |
| ๗๙๗ | ด.ช.สูฮัยมี มะ | ๒๓๘/๓ ม.๓ ต.เขื่อนบางลาง อ.บันนังสตา จ.ยะลา | |
| ๗๙๘ | ด.ช.ฟิรฮาน มะ | ๒๓๘/๓ ม.๓ ต.เขื่อนบางลาง อ.บันนังสตา จ.ยะลา | |
| ๗๙๙ | ด.ญ.นูรไลลา มะ | ๒๓๘/๓ ม.๓ ต.เขื่อนบางลาง อ.บันนังสตา จ.ยะลา | |
| ๘๐๐ | ด.ช.อัฟนาน บาเหะ | ๒๔๖ ม.๓ ต.เขื่อนบางลาง อ.บันนังสตา จ.ยะลา | |
| ๘๐๑ | ด.ช.อาลีฟ มาหนิ | ๒๔๖ ม.๓ ต.เขื่อนบางลาง อ.บันนังสตา จ.ยะลา | |
| ๘๐๒ | ด.ช.นาฟาอี สาอุ | ๒๖๖ ม.๓ ต.เขื่อนบางลาง อ.บันนังสตา จ.ยะลา | |
| ๘๐๓ | ด.ช.ซากีร เจ๊ะแว | ๒๗๐ ม.๓ ต.เขื่อนบางลาง อ.บันนังสตา จ.ยะลา | |
| ๘๐๔ | ด.ช.วันมุมิน ลาแห | ๒๗๐/๑ ม.๓ ต.เขื่อนบางลาง อ.บันนังสตา จ.ยะลา | |
| ๘๐๕ | ด.ญ.ฮานาน ลาแห | ๒๗๐/๑ ม.๓ ต.เขื่อนบางลาง อ.บันนังสตา จ.ยะลา | |
| ๘๐๖ | ด.ช.นัสรุดดิน หะยีเตะ | ๒๘๓ ม.๓ ต.เขื่อนบางลาง อ.บันนังสตา จ.ยะลา | |
| ๘๐๗ | ด.ญ.ฟาดีละห์ หะยีเตะ | ๒๘๓ ม.๓ ต.เขื่อนบางลาง อ.บันนังสตา จ.ยะลา | |
| ๘๐๘ | ด.ญ.ซาปีนะห์ หะยีเตะ | ๒๘๓ ม.๓ ต.เขื่อนบางลาง อ.บันนังสตา จ.ยะลา | |
| ๘๐๙ | ด.ช.อิสมาแอ หะยีเตะ | ๒๘๓ ม.๓ ต.เขื่อนบางลาง อ.บันนังสตา จ.ยะลา | |
| ๘๑๐ | ด.ญ.นุรฮาบีบะห์ หะยีเตะ | ๒๘๓ ม.๓ ต.เขื่อนบางลาง อ.บันนังสตา จ.ยะลา | |
| ๘๑๑ | ด.ช.มูฮัมหมัดวากิฟ เสตะพันธ์ | ๓/๑ ม.๔ ต.เขื่อนบางลาง อ.บันนังสตา จ.ยะลา | |

**ภาคผนวก ฏ**

**บุคคลที่จะต้องอบพยก่อนเป็นลำดับแรก**

**เด็ก**

| ลำดับ | ชื่อ - นามสกุล | บ้านเลขที่ | หมายเหตุ |
|---|---|---|---|
| ๘๑๒ | ด.ญ.นูรฟีดาว กาหลง | ๔ ม.๔ ต.เขื่อนบางลาง อ.บันนังสตา จ.ยะลา | |
| ๘๑๓ | ด.ญ.นาอีหมั๊ะ กาหลง | ๔ ม.๔ ต.เขื่อนบางลาง อ.บันนังสตา จ.ยะลา | |
| ๘๑๔ | ด.ช.ฟุรกอน กาหลง | ๔/๑ ม.๔ ต.เขื่อนบางลาง อ.บันนังสตา จ.ยะลา | |
| ๘๑๕ | ด.ญ.รุสลินดา ยูโซ๊ะ | ๖ ม.๔ ต.เขื่อนบางลาง อ.บันนังสตา จ.ยะลา | |
| ๘๑๖ | ด.ช.อานัส กาหลง | ๘ ม.๔ ต.เขื่อนบางลาง อ.บันนังสตา จ.ยะลา | |
| ๘๑๗ | ด.ช.ธาคิน พรมดวง | ๑๐/๑ ม.๔ ต.เขื่อนบางลาง อ.บันนังสตา จ.ยะลา | |
| ๘๑๘ | ด.ญ.ธาณิชา พรมดวง | ๑๐/๑ ม.๔ ต.เขื่อนบางลาง อ.บันนังสตา จ.ยะลา | |
| ๘๑๙ | ด.ช.ธัชชาวุธ พรมดวง | ๑๐/๑ ม.๔ ต.เขื่อนบางลาง อ.บันนังสตา จ.ยะลา | |
| ๘๒๐ | ด.ช.พงทวัส สุภาพ | ๑๐/๒ ม.๔ ต.เขื่อนบางลาง อ.บันนังสตา จ.ยะลา | |
| ๘๒๑ | ด.ช.นิอัสวัน ราแดง | ๑๑/๑ ม.๔ ต.เขื่อนบางลาง อ.บันนังสตา จ.ยะลา | |
| ๘๒๒ | ด.ญ.นิอัสฟ่า ราแดง | ๑๑/๑ ม.๔ ต.เขื่อนบางลาง อ.บันนังสตา จ.ยะลา | |
| ๘๒๓ | ด.ช.นิอัสวา ราแดง | ๑๑/๑ ม.๔ ต.เขื่อนบางลาง อ.บันนังสตา จ.ยะลา | |
| ๘๒๔ | ด.ญ.ธีรธิดา พรหมณี | ๑๓ ม.๔ ต.เขื่อนบางลาง อ.บันนังสตา จ.ยะลา | |
| ๘๒๕ | ด.ญ.ฟาดีล๊ะ รอเย็ง | ๒๐ ม.๔ ต.เขื่อนบางลาง อ.บันนังสตา จ.ยะลา | |
| ๘๒๖ | ด.ช.อัรฟาน แยแล | ๒๕ ม.๔ ต.เขื่อนบางลาง อ.บันนังสตา จ.ยะลา | |
| ๘๒๗ | ด.ญ.นูรตัสนีม แวมะลง | ๓๒ ม.๔ ต.เขื่อนบางลาง อ.บันนังสตา จ.ยะลา | |
| ๘๒๘ | ด.ช.อัลอัคมาน เจะมะ | ๓๖ ม.๔ ต.เขื่อนบางลาง อ.บันนังสตา จ.ยะลา | |
| ๘๒๙ | ด.ญ.นูรอัฟนัน เจะมะ | ๓๖ ม.๔ ต.เขื่อนบางลาง อ.บันนังสตา จ.ยะลา | |
| ๘๓๐ | ด.ญ.อิบติการ เวาะหะ | ๔๗ ม.๔ ต.เขื่อนบางลาง อ.บันนังสตา จ.ยะลา | |
| ๘๓๑ | ด.ญ.อิบดินฟิตรี เวาะหะ | ๔๗ ม.๔ ต.เขื่อนบางลาง อ.บันนังสตา จ.ยะลา | |
| ๘๓๒ | ด.ญ.อาซิล เพ็งโอ | ๖๓ ม.๔ ต.เขื่อนบางลาง อ.บันนังสตา จ.ยะลา | |
| ๘๓๓ | ด.ญ.เฟาซียะฮ์ อาลี | ๖๔/๑ ม.๔ ต.เขื่อนบางลาง อ.บันนังสตา จ.ยะลา | |
| ๘๓๔ | ด.ญ.มาซีเตาะ ลาเต๊ะ | ๖๔/๒ ม.๔ ต.เขื่อนบางลาง อ.บันนังสตา จ.ยะลา | |
| ๘๓๕ | ด.ญ.นุรฟาเดีย ลาเต๊ะ | ๖๔/๒ ม.๔ ต.เขื่อนบางลาง อ.บันนังสตา จ.ยะลา | |
| ๘๓๖ | ด.ช.อารีฟีน ลาเต๊ะ | ๖๔/๒ ม.๔ ต.เขื่อนบางลาง อ.บันนังสตา จ.ยะลา | |
| ๘๓๗ | ด.ญ.นุร์ตัรญีบะห์ ลาเต๊ะ | ๖๔/๒ ม.๔ ต.เขื่อนบางลาง อ.บันนังสตา จ.ยะลา | |
| ๘๓๘ | ด.ช.อับดุลบาซิ สตายง | ๖๕/๑ ม.๔ ต.เขื่อนบางลาง อ.บันนังสตา จ.ยะลา | |
| ๘๓๙ | ด.ช.ซุกรีนัย สาและ | ๖๕/๑ ม.๔ ต.เขื่อนบางลาง อ.บันนังสตา จ.ยะลา | |
| ๘๔๐ | ด.ญ.ฟิตเราะฮ์ สาและ | ๖๕/๑ ม.๔ ต.เขื่อนบางลาง อ.บันนังสตา จ.ยะลา | |
| ๘๔๑ | ด.ช.ฟุรกอน ยุลอนิ | ๖๘/๒ ม.๔ ต.เขื่อนบางลาง อ.บันนังสตา จ.ยะลา | |
| ๘๔๒ | ด.ญ.นุรมี ยุลอนิ | ๖๘/๒ ม.๔ ต.เขื่อนบางลาง อ.บันนังสตา จ.ยะลา | |
| ๘๔๓ | ด.ญ.ซูลฟา วาแวนิ | ๖๘/๓ ม.๔ ต.เขื่อนบางลาง อ.บันนังสตา จ.ยะลา | |
| ๘๔๔ | ด.ญ.นิสรีน สนิดอเลาะ | ๗๐ ม.๔ ต.เขื่อนบางลาง อ.บันนังสตา จ.ยะลา | |
| ๘๔๕ | ด.ญ.กชกร แซ่อุ่ย | ๘๙ ม.๔ ต.เขื่อนบางลาง อ.บันนังสตา จ.ยะลา | |
| ๘๔๖ | ด.ช.กิตติกวินท์ แซ่อุ่ย | ๘๙ ม.๔ ต.เขื่อนบางลาง อ.บันนังสตา จ.ยะลา | |
| ๘๔๗ | ด.ญ.อัมพา ไกรดำ | ๙๐ ม.๔ ต.เขื่อนบางลาง อ.บันนังสตา จ.ยะลา | |

**ภาคผนวก ฏ**

**บุคคลที่จะต้องอบพยก่อนเป็นลำดับแรก**

**เด็ก**

| ลำดับ | ชื่อ - นามสกุล | บ้านเลขที่ | หมายเหตุ |
|---|---|---|---|
| ๘๔๘ | ด.ช.อัคลพล เพ็ชรสุวรรณ | ๙๐ ม.๔ ต.เขื่อนบางลาง อ.บันนังสตา จ.ยะลา | |
| ๘๔๙ | ด.ช.มหัสธโน ภูผาลี | ๒๕๔ ม.๔ ต.เขื่อนบางลาง อ.บันนังสตา จ.ยะลา | |
| ๘๕๐ | ด.ช.รณพีร์ ภูผาลี | ๒๕๔ ม.๔ ต.เขื่อนบางลาง อ.บันนังสตา จ.ยะลา | |
| ๘๕๑ | ด.ญ.นูรีน ตือบิงหมัะ | ๒๖๔ ม.๔ ต.เขื่อนบางลาง อ.บันนังสตา จ.ยะลา | |
| ๘๕๒ | ด.ญ.ฟิรดาว ตือบิงหมัะ | ๒๖๔ ม.๔ ต.เขื่อนบางลาง อ.บันนังสตา จ.ยะลา | |
| ๘๕๓ | ด.ช.ฮาริส เต๊ะแต | ๒๗๕/๑ ม.๔ ต.เขื่อนบางลาง อ.บันนังสตา จ.ยะลา | |
| ๘๕๔ | ด.ญ.มาดีนะ ฤทธิเดช | ๒๗๗ ม.๔ ต.เขื่อนบางลาง อ.บันนังสตา จ.ยะลา | |
| ๘๕๕ | ด.ญ.เขมิสรา ศรีสวัสดิ์ | ๒๘๔/๑ ม.๔ ต.เขื่อนบางลาง อ.บันนังสตา จ.ยะลา | |
| ๘๕๖ | ด.ช.ธนายุทธ ศรีสวัสดิ์ | ๒๘๔/๑ ม.๔ ต.เขื่อนบางลาง อ.บันนังสตา จ.ยะลา | |
| ๘๕๗ | ด.ญ.ราเฟีย ศรีสวัสดิ์ | ๒๘๔/๑ ม.๔ ต.เขื่อนบางลาง อ.บันนังสตา จ.ยะลา | |
| ๘๕๘ | ด.ช.มุสตากิม จารู | ๒๘๔/๓ ม.๔ ต.เขื่อนบางลาง อ.บันนังสตา จ.ยะลา | |
| ๘๕๙ | ด.ช.มูฮัมหมัดฟูอ๊าด สะสู | ๒๘๔/๓ ม.๔ ต.เขื่อนบางลาง อ.บันนังสตา จ.ยะลา | |
| ๘๖๐ | ด.ช.ซุบฮี มามะ | ๒๘๕/๑ ม.๔ ต.เขื่อนบางลาง อ.บันนังสตา จ.ยะลา | |
| ๘๖๑ | ด.ญ.ฮัยดัร มามะ | ๒๘๕/๑ ม.๔ ต.เขื่อนบางลาง อ.บันนังสตา จ.ยะลา | |
| ๘๖๒ | ด.ญ.ปณิตา ชูดวงจันทร์ | ๒๙๑ ม.๔ ต.เขื่อนบางลาง อ.บันนังสตา จ.ยะลา | |
| ๘๖๓ | ด.ช.ธนากร ชูดวงจันทร์ | ๒๙๑ ม.๔ ต.เขื่อนบางลาง อ.บันนังสตา จ.ยะลา | |
| ๘๖๔ | ด.ช.ลูฏ ลาเต๊ะ | ๒๙๕/๑ ม.๔ ต.เขื่อนบางลาง อ.บันนังสตา จ.ยะลา | |
| ๘๖๕ | ด.ญ.อาฟาติน ลาเต๊ะ | ๒๙๕/๑ ม.๔ ต.เขื่อนบางลาง อ.บันนังสตา จ.ยะลา | |
| ๘๖๖ | ด.ช.มูฮัมหมัดคาราฟี ลาเต๊ะ | ๒๙๕/๑ ม.๔ ต.เขื่อนบางลาง อ.บันนังสตา จ.ยะลา | |
| ๘๖๗ | ด.ญ.ฆามิลล่า นิยมเดชา | ๓๐๑ ม.๔ ต.เขื่อนบางลาง อ.บันนังสตา จ.ยะลา | |
| ๘๖๘ | ด.ช.นันทิวัฒน์ น่วมมาก | ๓๐๓ ม.๔ ต.เขื่อนบางลาง อ.บันนังสตา จ.ยะลา | |
| ๘๖๙ | ด.ญ.ฟาดีละห์ ยูโซ๊ะ | ๓๐๕ ม.๔ ต.เขื่อนบางลาง อ.บันนังสตา จ.ยะลา | |
| ๘๗๐ | ด.ช.อับดุลฆอฟุร ยูโซ๊ะ | ๓๐๕ ม.๔ ต.เขื่อนบางลาง อ.บันนังสตา จ.ยะลา | |
| ๘๗๑ | ด.ญ.นูรตัสนีม ยูโซ๊ะ | ๓๐๕ ม.๔ ต.เขื่อนบางลาง อ.บันนังสตา จ.ยะลา | |
| ๘๗๒ | ด.ญ.วิสุทธิกาณ ช่วยบำรุง | ๓๐๗/๑ ม.๔ ต.เขื่อนบางลาง อ.บันนังสตา จ.ยะลา | |
| ๘๗๓ | ด.ช.พลกฤษณ์ จันทร์แดง | ๓๑๒ ม.๔ ต.เขื่อนบางลาง อ.บันนังสตา จ.ยะลา | |
| ๘๗๔ | ด.ช.อัสลาน บินอาหวา | ๓๑๔ ม.๔ ต.เขื่อนบางลาง อ.บันนังสตา จ.ยะลา | |
| ๘๗๕ | ด.ช.มูฮัมหมัดฮาซีร แยนา | ๓๑๔ ม.๔ ต.เขื่อนบางลาง อ.บันนังสตา จ.ยะลา | |
| ๘๗๖ | ด.ช.นันท์ณภัทร รอดเมือง | ๓๑๔ ม.๔ ต.เขื่อนบางลาง อ.บันนังสตา จ.ยะลา | |
| ๘๗๗ | ด.ช.ภูบดินทร์ มณีโชติ | ๓๑๔/๑ ม.๔ ต.เขื่อนบางลาง อ.บันนังสตา จ.ยะลา | |
| ๘๗๘ | ด.ช.อาชวิน โต๊ะเก | ๓๑๙/๓ ม.๔ ต.เขื่อนบางลาง อ.บันนังสตา จ.ยะลา | |
| ๘๗๙ | ด.ญ.มณฑิรา สะอูดี | ๓๒๒/๑ ม.๔ ต.เขื่อนบางลาง อ.บันนังสตา จ.ยะลา | |
| ๘๘๐ | ด.ช.อานันท์ สะอูดี | ๓๒๒/๑ ม.๔ ต.เขื่อนบางลาง อ.บันนังสตา จ.ยะลา | |
| ๘๘๑ | ด.ช.อารอฟัต กะจิมุเก็ง | ๓๒๒/๑ ม.๔ ต.เขื่อนบางลาง อ.บันนังสตา จ.ยะลา | |
| ๘๘๒ | ด.ช.อิรฟาน กะจิมุเก็ง | ๓๒๒/๑ ม.๔ ต.เขื่อนบางลาง อ.บันนังสตา จ.ยะลา | |
| ๘๘๓ | ด.ญ.เขมิสรา หมัดสี | ๓๒๔ ม.๔ ต.เขื่อนบางลาง อ.บันนังสตา จ.ยะลา | |

**ภาคผนวก ฏ**

**บุคคลที่จะต้องอบพยก่อนเป็นลำดับแรก**

**เด็ก**

| ลำดับ | ชื่อ - นามสกุล | บ้านเลขที่ | หมายเหตุ |
|---|---|---|---|
| ๘๘๔ | ด.ช.อาดัม หมัดสี | ๓๒๔ ม.๔ ต.เขื่อนบางลาง อ.บันนังสตา จ.ยะลา | |
| ๘๘๕ | ด.ช.ชลภัทร หมัดสี | ๓๒๔ ม.๔ ต.เขื่อนบางลาง อ.บันนังสตา จ.ยะลา | |
| ๘๘๖ | ด.ช.ภูวิศ หมัดสี | ๓๒๔ ม.๔ ต.เขื่อนบางลาง อ.บันนังสตา จ.ยะลา | |
| ๘๘๗ | ด.ช.พริษฐ์ หมัดสี | ๓๒๔ ม.๔ ต.เขื่อนบางลาง อ.บันนังสตา จ.ยะลา | |
| ๘๘๘ | ด.ญ.เวนิจ์ฏา หมัดสี | ๓๒๔ ม.๔ ต.เขื่อนบางลาง อ.บันนังสตา จ.ยะลา | |
| ๘๘๙ | ด.ช.สุลัยมาน บือราเฮง | ๓๒๔/๑ ม.๔ ต.เขื่อนบางลาง อ.บันนังสตา จ.ยะลา | |
| ๘๙๐ | ด.ญ.นูรมายซารา ดอคอ | ๓๒๔/๑ ม.๔ ต.เขื่อนบางลาง อ.บันนังสตา จ.ยะลา | |
| ๘๙๑ | ด.ญ.นูรหมายฮาสีกิน โตะหิ | ๓๒๔/๑ ม.๔ ต.เขื่อนบางลาง อ.บันนังสตา จ.ยะลา | |
| ๘๙๒ | ด.ญ.อัลยา เจ๊ะโก๊ะ | ๓๒๔/๑ ม.๔ ต.เขื่อนบางลาง อ.บันนังสตา จ.ยะลา | |
| ๘๙๓ | ด.ช.อะมีร ยูโซะ | ๓๒๔/๑ ม.๔ ต.เขื่อนบางลาง อ.บันนังสตา จ.ยะลา | |
| ๘๙๔ | ด.ญ.ณัฐธิดา บัวเดช | ๓๒๕ ม.๔ ต.เขื่อนบางลาง อ.บันนังสตา จ.ยะลา | |
| ๘๙๕ | ด.ช.วันฮานาย ฤทธิโต | ๓๒๕ ม.๔ ต.เขื่อนบางลาง อ.บันนังสตา จ.ยะลา | |
| ๘๙๖ | ด.ช.ชันมาน น้อยทับทิม | ๓๓๕ ม.๔ ต.เขื่อนบางลาง อ.บันนังสตา จ.ยะลา | |
| ๘๙๗ | ด.ญ.ไลลา น้อยทับทิม | ๓๓๕ ม.๔ ต.เขื่อนบางลาง อ.บันนังสตา จ.ยะลา | |
| ๘๙๘ | ด.ญ.นาดียะห์ แสงทอง | ๓๓๘ ม.๔ ต.เขื่อนบางลาง อ.บันนังสตา จ.ยะลา | |
| ๘๙๙ | ด.ญ.นัซนีน แสงทอง | ๓๓๘ ม.๔ ต.เขื่อนบางลาง อ.บันนังสตา จ.ยะลา | |
| ๙๐๐ | ด.ช.รชานนท์ หลำชู | ๓๓๘/๑ ม.๔ ต.เขื่อนบางลาง อ.บันนังสตา จ.ยะลา | |
| ๙๐๑ | ด.ช.ณัฐกิตติ์ หลำชู | ๓๓๘/๑ ม.๔ ต.เขื่อนบางลาง อ.บันนังสตา จ.ยะลา | |
| ๙๐๒ | ด.ญ.นูรฟาเดีย หวาเอียด | ๓๓๘/๒ ม.๔ ต.เขื่อนบางลาง อ.บันนังสตา จ.ยะลา | |
| ๙๐๓ | ด.ช.อามีน หลำชู | ๓๓๘/๓ ม.๔ ต.เขื่อนบางลาง อ.บันนังสตา จ.ยะลา | |
| ๙๐๔ | ด.ช.ศรัณย์ภัทร ภูผาลี | ๓๔๒ ม.๔ ต.เขื่อนบางลาง อ.บันนังสตา จ.ยะลา | |
| ๙๐๕ | ด.ช.วรากร จันทร์แดง | ๓๔๔ ม.๔ ต.เขื่อนบางลาง อ.บันนังสตา จ.ยะลา | |
| ๙๐๖ | ด.ญ.อันนา จันทร์แดง | ๓๔๔ ม.๔ ต.เขื่อนบางลาง อ.บันนังสตา จ.ยะลา | |
| ๙๐๗ | ด.ญ.พรรณธิชา น่วมมาก | ๓๔๖ ม.๔ ต.เขื่อนบางลาง อ.บันนังสตา จ.ยะลา | |
| ๙๐๘ | ด.ช.ธราธิป ไสสา | ๓๔๖/๑ ม.๔ ต.เขื่อนบางลาง อ.บันนังสตา จ.ยะลา | |
| ๙๐๙ | ด.ญ.ณยฎา ไสสา | ๓๔๖/๑ ม.๔ ต.เขื่อนบางลาง อ.บันนังสตา จ.ยะลา | |
| ๙๑๐ | ด.ญ.เขมจิรา มณีจันทร์ | ๓๖๒/๑ ม.๔ ต.เขื่อนบางลาง อ.บันนังสตา จ.ยะลา | |
| ๙๑๑ | ด.ช.ศรัณยภัทร ศรีแก้ว | ๓๖๗ ม.๔ ต.เขื่อนบางลาง อ.บันนังสตา จ.ยะลา | |
| ๙๑๒ | ด.ญ.ศิรภัสสร ศรีแก้ว | ๓๖๗ ม.๔ ต.เขื่อนบางลาง อ.บันนังสตา จ.ยะลา | |
| ๙๑๓ | ด.ช.กฤตภัค เภาเส็น | ๓๖๗ ม.๔ ต.เขื่อนบางลาง อ.บันนังสตา จ.ยะลา | |
| ๙๑๔ | ด.ญ.ทิพปกา เภาเส็น | ๓๖๗ ม.๔ ต.เขื่อนบางลาง อ.บันนังสตา จ.ยะลา | |
| ๙๑๕ | ด.ช.ภาณุพงศ์ ใจงาม | ๓๖๙ ม.๔ ต.เขื่อนบางลาง อ.บันนังสตา จ.ยะลา | |
| ๙๑๖ | ด.ช.ณัฐกรณ์ นิยมเดชา | ๓๖๙ ม.๔ ต.เขื่อนบางลาง อ.บันนังสตา จ.ยะลา | |
| ๙๑๗ | ด.ญ.อนันท์ญา มุ่งเป้า | ๓๗๐ ม.๔ ต.เขื่อนบางลาง อ.บันนังสตา จ.ยะลา | |
| ๙๑๘ | ด.ช.อนันตชัย มุ่งเป้า | ๓๗๐ ม.๔ ต.เขื่อนบางลาง อ.บันนังสตา จ.ยะลา | |
| ๙๑๙ | ด.ช.ภูวเนศวร์ ช่วยบำรุง | ๓๗๐ ม.๔ ต.เขื่อนบางลาง อ.บันนังสตา จ.ยะลา | |

**ภาคผนวก ฏ**

**บุคคลที่จะต้องอบพยก่อนเป็นลำดับแรก**

**เด็ก**

| ลำดับ | ชื่อ - นามสกุล | บ้านเลขที่ | หมายเหตุ |
|---|---|---|---|
| ๙๒๐ | ด.ช.ภูวดล ช่วยบำรุง | ๓๗๐ ม.๔ ต.เขื่อนบางลาง อ.บันนังสตา จ.ยะลา | |
| ๙๒๑ | ด.ช.อับดุลฮากีม ดอเลาะ | ๓๗๙ ม.๔ ต.เขื่อนบางลาง อ.บันนังสตา จ.ยะลา | |
| ๙๒๒ | ด.ญ.นูรเดียนา มะเย็ง | ๓๘๐/๑ ม.๔ ต.เขื่อนบางลาง อ.บันนังสตา จ.ยะลา | |
| ๙๒๓ | ด.ญ.อาอีเสาะห์ มามะ | ๓๘๐/๑ ม.๔ ต.เขื่อนบางลาง อ.บันนังสตา จ.ยะลา | |
| ๙๒๔ | ด.ญ.อาอีซะ มะเละ | ๓๘๐/๓ ม.๔ ต.เขื่อนบางลาง อ.บันนังสตา จ.ยะลา | |
| ๙๒๕ | ด.ช.ชากิร มะแซ | ๓๘๐/๓ ม.๔ ต.เขื่อนบางลาง อ.บันนังสตา จ.ยะลา | |
| ๙๒๖ | ด.ช.ณัฐพัฒน์ ก้งเส้ง | ๓๘๑ ม.๔ ต.เขื่อนบางลาง อ.บันนังสตา จ.ยะลา | |
| ๙๒๗ | ด.ญ.เฌอริลิณญ์ ก้งเส้ง | ๓๘๑ ม.๔ ต.เขื่อนบางลาง อ.บันนังสตา จ.ยะลา | |
| ๙๒๘ | ด.ญ.ญานิดา สุขแก้ว | ๓๘๕/๒ ม.๔ ต.เขื่อนบางลาง อ.บันนังสตา จ.ยะลา | |
| ๙๒๙ | ด.ญ.ฮุสนียะห์ ยีแวเจ๊ะ | ๓๘๙ ม.๔ ต.เขื่อนบางลาง อ.บันนังสตา จ.ยะลา | |
| ๙๓๐ | ด.ช.ฮัสนาวี ยีแวเจ๊ะ | ๓๘๙ ม.๔ ต.เขื่อนบางลาง อ.บันนังสตา จ.ยะลา | |
| ๙๓๑ | ด.ช.พชรธร แพงมุดดี | ๓๙๐ ม.๔ ต.เขื่อนบางลาง อ.บันนังสตา จ.ยะลา | |
| ๙๓๒ | ด.ญ.นิตัสนีม เจะโมง | ๓๙๙ ม.๔ ต.เขื่อนบางลาง อ.บันนังสตา จ.ยะลา | |
| ๙๓๓ | ด.ญ.นูรดีน๊าร เจะโมง | ๓๙๙ ม.๔ ต.เขื่อนบางลาง อ.บันนังสตา จ.ยะลา | |
| ๙๓๔ | ด.ช.ธนากร เป้าจินดา | ๔๔๑ ม.๔ ต.เขื่อนบางลาง อ.บันนังสตา จ.ยะลา | |
| ๙๓๕ | ด.ช.ตะวัน แก้วนาง | ๑๐ ม.๕ ต.เขื่อนบางลาง อ.บันนังสตา จ.ยะลา | |
| ๙๓๖ | ด.ญ.ชวัลลักษณ์ จุลราช | ๑๕/๑ ม.๕ ต.เขื่อนบางลาง อ.บันนังสตา จ.ยะลา | |
| ๙๓๗ | ด.ญ.จารุพิชญา จุลราช | ๑๕/๑ ม.๕ ต.เขื่อนบางลาง อ.บันนังสตา จ.ยะลา | |
| ๙๓๘ | ด.ญ.มารียะห์ แวสาฮอ | ๒๒/๑ ม.๕ ต.เขื่อนบางลาง อ.บันนังสตา จ.ยะลา | |
| ๙๓๙ | ด.ช.นนทพัทธ์ พรหมเต็ม | ๓๐ ม.๕ ต.เขื่อนบางลาง อ.บันนังสตา จ.ยะลา | |
| ๙๔๐ | ด.ช.ภาณุพงศ์ รับจันทร์ | ๔๐ ม.๕ ต.เขื่อนบางลาง อ.บันนังสตา จ.ยะลา | |
| ๙๔๑ | ด.ช.วรากรณ์ รับจันทร์ | ๔๐ ม.๕ ต.เขื่อนบางลาง อ.บันนังสตา จ.ยะลา | |
| ๙๔๒ | ด.ญ.นาซูฮาร์ มาโอะ | ๔๑/๓ ม.๕ ต.เขื่อนบางลาง อ.บันนังสตา จ.ยะลา | |
| ๙๔๓ | ด.ญ.นุรดานีน มาโอะ | ๔๑/๓ ม.๕ ต.เขื่อนบางลาง อ.บันนังสตา จ.ยะลา | |
| ๙๔๔ | ด.ช.ซัยฟุรดีน อาแว | ๔๑/๔ ม.๕ ต.เขื่อนบางลาง อ.บันนังสตา จ.ยะลา | |
| ๙๔๕ | ด.ช.ฟุรกอน สมุทรางกูล | ๔๑/๔ ม.๕ ต.เขื่อนบางลาง อ.บันนังสตา จ.ยะลา | |
| ๙๔๖ | ด.ช.มูฮัมหมัดอาลีฟ มาโอะ | ๔๑/๔ ม.๕ ต.เขื่อนบางลาง อ.บันนังสตา จ.ยะลา | |
| ๙๔๗ | ด.ช.ฟาอีส มาโอะ | ๔๑/๔ ม.๕ ต.เขื่อนบางลาง อ.บันนังสตา จ.ยะลา | |
| ๙๔๘ | ด.ช.นัสรูดีน สาอุ | ๔๑/๕ ม.๕ ต.เขื่อนบางลาง อ.บันนังสตา จ.ยะลา | |
| ๙๔๙ | ด.ช.นัสรอน สาอุ | ๔๑/๕ ม.๕ ต.เขื่อนบางลาง อ.บันนังสตา จ.ยะลา | |
| ๙๕๐ | ด.ช.นาอีฟ สาอุ | ๔๑/๕ ม.๕ ต.เขื่อนบางลาง อ.บันนังสตา จ.ยะลา | |
| ๙๕๑ | ด.ญ.นูรอานิส ดือเระ | ๔๑/๖ ม.๕ ต.เขื่อนบางลาง อ.บันนังสตา จ.ยะลา | |
| ๙๕๒ | ด.ญ.ณตาซาร์ ซิกาลี | ๔๓ ม.๕ ต.เขื่อนบางลาง อ.บันนังสตา จ.ยะลา | |
| ๙๕๓ | ด.ญ.นูรอีมาน วายีเกา | ๔๕ ม.๕ ต.เขื่อนบางลาง อ.บันนังสตา จ.ยะลา | |
| ๙๕๔ | ด.ญ.ซูไรดา เดมิง | ๕๐ ม.๕ ต.เขื่อนบางลาง อ.บันนังสตา จ.ยะลา | |
| ๙๕๕ | ด.ช.ฟุรกอน แบซา | ๕๑/๑ ม.๕ ต.เขื่อนบางลาง อ.บันนังสตา จ.ยะลา | |

**ภาคผนวก ฏ**

**บุคคลที่จะต้องอบพยก่อนเป็นลำดับแรก**

**เด็ก**

| ลำดับ | ชื่อ - นามสกุล | บ้านเลขที่ | หมายเหตุ |
|---|---|---|---|
| ๙๕๖ | ด.ช.เจ๊ะลุฏฟี โหวะ | ๕๑/๑ ม.๕ ต.เขื่อนบางลาง อ.บันนังสตา จ.ยะลา | |
| ๙๕๗ | ด.ญ.นุรฟาติน ยูโซะ | ๕๑/๑ ม.๕ ต.เขื่อนบางลาง อ.บันนังสตา จ.ยะลา | |
| ๙๕๘ | ด.ญ.คอยรูลฮานีซา กูนา | ๕๕ ม.๕ ต.เขื่อนบางลาง อ.บันนังสตา จ.ยะลา | |
| ๙๕๙ | ด.ช.ฮาซัน อาลี | ๕๕ ม.๕ ต.เขื่อนบางลาง อ.บันนังสตา จ.ยะลา | |
| ๙๖๐ | ด.ญ.นูรุลอีมาน กูนา | ๕๕ ม.๕ ต.เขื่อนบางลาง อ.บันนังสตา จ.ยะลา | |
| ๙๖๑ | ด.ญ.นูรฟาติน กูนา | ๕๕ ม.๕ ต.เขื่อนบางลาง อ.บันนังสตา จ.ยะลา | |
| ๙๖๒ | ด.ช.พีรณัฐ แก่นดำ | ๕๖ ม.๕ ต.เขื่อนบางลาง อ.บันนังสตา จ.ยะลา | |
| ๙๖๓ | ด.ช.กันต์ณวัฒน์ หัฐพจน์ | ๗๑/๑ ม.๕ ต.เขื่อนบางลาง อ.บันนังสตา จ.ยะลา | |
| ๙๖๔ | ด.ช.รพีพงษ์ ยศศิริ | ๗๑/๓ ม.๕ ต.เขื่อนบางลาง อ.บันนังสตา จ.ยะลา | |
| ๙๖๕ | ด.ญ.ฟิรดาร แวดอยี | ๗๔ ม.๕ ต.เขื่อนบางลาง อ.บันนังสตา จ.ยะลา | |
| ๙๖๖ | ด.ญ.ฟัรดา เจ๊ะเต๊ะ | ๗๔/๑ ม.๕ ต.เขื่อนบางลาง อ.บันนังสตา จ.ยะลา | |
| ๙๖๗ | ด.ช.มูฮัมหมัดอิฮซาน ยาโงะ | ๗๔/๒ ม.๕ ต.เขื่อนบางลาง อ.บันนังสตา จ.ยะลา | |
| ๙๖๘ | ด.ช.อิสกันดัร ยาโงะ | ๗๔/๒ ม.๕ ต.เขื่อนบางลาง อ.บันนังสตา จ.ยะลา | |
| ๙๖๙ | ด.ญ.ยัสมีน เจ๊ะเต๊ะ | ๗๔/๓ ม.๕ ต.เขื่อนบางลาง อ.บันนังสตา จ.ยะลา | |
| ๙๗๐ | ด.ญ.อัฟรีน เจ๊ะเต๊ะ | ๗๔/๓ ม.๕ ต.เขื่อนบางลาง อ.บันนังสตา จ.ยะลา | |
| ๙๗๑ | ด.ช.อัฟวาน เจ๊ะเต๊ะ | ๗๔/๓ ม.๕ ต.เขื่อนบางลาง อ.บันนังสตา จ.ยะลา | |
| ๙๗๒ | ด.ญ.ซูวัยบะห์ อาแว | ๗๗ ม.๕ ต.เขื่อนบางลาง อ.บันนังสตา จ.ยะลา | |
| ๙๗๓ | ด.ช.มูฮัมหมัดซูเฟียน อาแว | ๗๗ ม.๕ ต.เขื่อนบางลาง อ.บันนังสตา จ.ยะลา | |
| ๙๗๔ | ด.ช.แฟซอล ลาเตะ | ๗๘/๑ ม.๕ ต.เขื่อนบางลาง อ.บันนังสตา จ.ยะลา | |
| ๙๗๕ | ด.ญ.จุฑามาศ สีสมศรี | ๗๙/๑ ม.๕ ต.เขื่อนบางลาง อ.บันนังสตา จ.ยะลา | |
| ๙๗๖ | ด.ช.อภิวัฒน์ ไชยศรี | ๘๐ ม.๕ ต.เขื่อนบางลาง อ.บันนังสตา จ.ยะลา | |
| ๙๗๗ | ด.ช.ณัฐนนท์ ไชยศรี | ๘๐ ม.๕ ต.เขื่อนบางลาง อ.บันนังสตา จ.ยะลา | |
| ๙๗๘ | ด.ช.ภูริทัศน์ ไชยศรี | ๘๐/๒ ม.๕ ต.เขื่อนบางลาง อ.บันนังสตา จ.ยะลา | |
| ๙๗๙ | ด.ช.นฤบดินทร์ ไชยศรี | ๘๐/๒ ม.๕ ต.เขื่อนบางลาง อ.บันนังสตา จ.ยะลา | |
| ๙๘๐ | ด.ญ.เพชรลดา ราชมณี | ๘๒ ม.๕ ต.เขื่อนบางลาง อ.บันนังสตา จ.ยะลา | |
| ๙๘๑ | ด.ช.สุวพงษ์ อินทร์ทองเอียด | ๘๕ ม.๕ ต.เขื่อนบางลาง อ.บันนังสตา จ.ยะลา | |
| ๙๘๒ | ด.ช.วัชรพงษ์ อินทร์ทองเอียด | ๘๕ ม.๕ ต.เขื่อนบางลาง อ.บันนังสตา จ.ยะลา | |
| ๙๘๓ | ด.ญ.นูรตักวา อาแว | ๘๖ ม.๕ ต.เขื่อนบางลาง อ.บันนังสตา จ.ยะลา | |
| ๙๘๔ | ด.ญ.กาญจนมาศ รับจันทร์ | ๘๗/๑ ม.๕ ต.เขื่อนบางลาง อ.บันนังสตา จ.ยะลา | |
| ๙๘๕ | ด.ญ.กัญญาณัฐ รับจันทร์ | ๘๗/๑ ม.๕ ต.เขื่อนบางลาง อ.บันนังสตา จ.ยะลา | |
| ๙๘๖ | ด.ญ.นุรฮากีมี เด็ง | ๘๗/๒ ม.๕ ต.เขื่อนบางลาง อ.บันนังสตา จ.ยะลา | |
| ๙๘๗ | ด.ช.อัชอารี เด็ง | ๘๗/๒ ม.๕ ต.เขื่อนบางลาง อ.บันนังสตา จ.ยะลา | |
| ๙๘๘ | ด.ช.อารีฟีน มะแซ | ๘๘ ม.๕ ต.เขื่อนบางลาง อ.บันนังสตา จ.ยะลา | |
| ๙๘๙ | ด.ญ.ฮุรุลอัยฟา บูเก็ง | ๘๘ ม.๕ ต.เขื่อนบางลาง อ.บันนังสตา จ.ยะลา | |
| ๙๙๐ | ด.ญ.ฮัลวา บูเก็ง | ๘๘ ม.๕ ต.เขื่อนบางลาง อ.บันนังสตา จ.ยะลา | |
| ๙๙๑ | ด.ญ.ฟัจรียะฮ์ บือเฮง | ๘๘/๑ ม.๕ ต.เขื่อนบางลาง อ.บันนังสตา จ.ยะลา | |

**ภาคผนวก ฏ**

**บุคคลที่จะต้องอบพยก่อนเป็นลำดับแรก**

**เด็ก**

| ลำดับ | ชื่อ - นามสกุล | บ้านเลขที่ | หมายเหตุ |
|---|---|---|---|
| ๙๙๒ | ด.ช.ฟารุต บือเฮง | ๘๘/๑ ม.๕ ต.เขื่อนบางลาง อ.บันนังสตา จ.ยะลา | |
| ๙๙๓ | ด.ญ.ฟาริสต้า หลำชู | ๘๘/๓ ม.๕ ต.เขื่อนบางลาง อ.บันนังสตา จ.ยะลา | |
| ๙๙๔ | ด.ญ.ฟาเรีย หลำชู | ๘๘/๓ ม.๕ ต.เขื่อนบางลาง อ.บันนังสตา จ.ยะลา | |
| ๙๙๕ | ด.ช.วีอาม ซูดิง | ๘๘/๓ ม.๕ ต.เขื่อนบางลาง อ.บันนังสตา จ.ยะลา | |
| ๙๙๖ | ด.ญ.ณาฟีซา เจะอุบง | ๙๐ ม.๕ ต.เขื่อนบางลาง อ.บันนังสตา จ.ยะลา | |
| ๙๙๗ | ด.ช.มูฮำหมัดดาอิม เจะอุบง | ๙๐ ม.๕ ต.เขื่อนบางลาง อ.บันนังสตา จ.ยะลา | |
| ๙๙๘ | ด.ช.มูฮำหมัดดานิซ เจะอุบง | ๙๐ ม.๕ ต.เขื่อนบางลาง อ.บันนังสตา จ.ยะลา | |
| ๙๙๙ | ด.ช.มูฮำหมัดดาฟัส เจะอุบง | ๙๐ ม.๕ ต.เขื่อนบางลาง อ.บันนังสตา จ.ยะลา | |
| ๑๐๐๐ | ด.ช.มูฮำหมัดนัสรี กาปิง | ๙๑ ม.๕ ต.เขื่อนบางลาง อ.บันนังสตา จ.ยะลา | |
| ๑๐๐๑ | ด.ช.มูฮัมหมัดฟาริค กาปิง | ๙๑ ม.๕ ต.เขื่อนบางลาง อ.บันนังสตา จ.ยะลา | |
| ๑๐๐๒ | ด.ญ.นุรดาเรียณีย์ กาปิง | ๙๑ ม.๕ ต.เขื่อนบางลาง อ.บันนังสตา จ.ยะลา | |
| ๑๐๐๓ | ด.ช.มูฮำหมัดฟากิฟ กาปิง | ๙๑ ม.๕ ต.เขื่อนบางลาง อ.บันนังสตา จ.ยะลา | |
| ๑๐๐๔ | ด.ญ.นูรนูรีน อาแวบือซา | ๙๔/๑ ม.๕ ต.เขื่อนบางลาง อ.บันนังสตา จ.ยะลา | |
| ๑๐๐๕ | ด.ช.สาอูดี รอมารอแมง | ๑๐๐ ม.๕ ต.เขื่อนบางลาง อ.บันนังสตา จ.ยะลา | |
| ๑๐๐๖ | ด.ช.อาดีลัน มะทา | ๑๐๐ ม.๕ ต.เขื่อนบางลาง อ.บันนังสตา จ.ยะลา | |
| ๑๐๐๗ | ด.ญ.ณัฐนรี สามพันเย็น | ๑๐๐/๑ ม.๕ ต.เขื่อนบางลาง อ.บันนังสตา จ.ยะลา | |
| ๑๐๐๘ | ด.ญ.ณัฐณิชา หมวดสิงห์ | ๑๐๐/๑ ม.๕ ต.เขื่อนบางลาง อ.บันนังสตา จ.ยะลา | |
| ๑๐๐๙ | ด.ช.รัฐภาคย์ นิ่มนุ้ย | ๑๑๐ ม.๕ ต.เขื่อนบางลาง อ.บันนังสตา จ.ยะลา | |
| ๑๐๑๐ | ด.ญ.กัญวรา นิ่มนุ้ย | ๑๑๐ ม.๕ ต.เขื่อนบางลาง อ.บันนังสตา จ.ยะลา | |
| ๑๐๑๑ | ด.ช.ฟุรกอน เจ๊ะเต๊ะ | ๑๑๐/๑ ม.๕ ต.เขื่อนบางลาง อ.บันนังสตา จ.ยะลา | |
| ๑๐๑๒ | ด.ช.คาร์ลิส บาโร | ๑๑๐/๒ ม.๕ ต.เขื่อนบางลาง อ.บันนังสตา จ.ยะลา | |
| ๑๐๑๓ | ด.ญ.นิสรีน มะมิง | ๑๒๐ ม.๕ ต.เขื่อนบางลาง อ.บันนังสตา จ.ยะลา | |
| ๑๐๑๔ | ด.ช.มูฮัมหมัดชารีฟ มะมิง | ๑๒๐ ม.๕ ต.เขื่อนบางลาง อ.บันนังสตา จ.ยะลา | |
| ๑๐๑๕ | ด.ญ.ฟารวีน มะมิง | ๑๒๐ ม.๕ ต.เขื่อนบางลาง อ.บันนังสตา จ.ยะลา | |
| ๑๐๑๖ | ด.ญ.บิสมิล มะดีเยาะ | ๑๒๖ ม.๕ ต.เขื่อนบางลาง อ.บันนังสตา จ.ยะลา | |
| ๑๐๑๗ | ด.ช.ฮานิฟ มะดีเยาะ | ๑๒๖ ม.๕ ต.เขื่อนบางลาง อ.บันนังสตา จ.ยะลา | |
| ๑๐๑๘ | ด.ญ.ฮัยฟา มะดีเยาะ | ๑๒๖ ม.๕ ต.เขื่อนบางลาง อ.บันนังสตา จ.ยะลา | |
| ๑๐๑๙ | ด.ช.ธนวรรธน์ หนูบังเกิด | ๑๒๗ ม.๕ ต.เขื่อนบางลาง อ.บันนังสตา จ.ยะลา | |
| ๑๐๒๐ | ด.ญ.ฟิตรี สามะ | ๑๓๑/๑ ม.๕ ต.เขื่อนบางลาง อ.บันนังสตา จ.ยะลา | |
| ๑๐๒๑ | ด.ช.ฮาฟีรูน สามะ | ๑๓๑/๑ ม.๕ ต.เขื่อนบางลาง อ.บันนังสตา จ.ยะลา | |
| ๑๐๒๒ | ด.ญ.อิบติซาม บือเฮง | ๑๓๑/๑ ม.๕ ต.เขื่อนบางลาง อ.บันนังสตา จ.ยะลา | |
| ๑๐๒๓ | ด.ญ.อาเฟีย สามะ | ๑๓๑/๑ ม.๕ ต.เขื่อนบางลาง อ.บันนังสตา จ.ยะลา | |
| ๑๐๒๔ | ด.ช.เตชสิทธิ์ นามแก้ว | ๑๓๓ ม.๕ ต.เขื่อนบางลาง อ.บันนังสตา จ.ยะลา | |
| ๑๐๒๕ | ด.ญ.ปพิชญา นามแก้ว | ๑๓๓ ม.๕ ต.เขื่อนบางลาง อ.บันนังสตา จ.ยะลา | |
| ๑๐๒๖ | ด.ญ.อัฟนาน เจ๊ะนุ | ๑๔๕/๑ ม.๕ ต.เขื่อนบางลาง อ.บันนังสตา จ.ยะลา | |
| ๑๐๒๗ | ด.ญ.นุรฮานีฟา เจ๊ะนุ | ๑๔๕/๑ ม.๕ ต.เขื่อนบางลาง อ.บันนังสตา จ.ยะลา | |

**ภาคผนวก ฏ**

**บุคคลที่จะต้องอบพยก่อนเป็นลำดับแรก**

**เด็ก**

| ลำดับ | ชื่อ - นามสกุล | บ้านเลขที่ | หมายเหตุ |
|---|---|---|---|
| ๑๐๒๘ | ด.ญ.อาอีซะห์ แวยูโซะ | ๑๕๖ ม.๕ ต.เขื่อนบางลาง อ.บันนังสตา จ.ยะลา | |
| ๑๐๒๙ | ด.ช.อามีน ยูนุ๊ | ๑๕๙/๑ ม.๕ ต.เขื่อนบางลาง อ.บันนังสตา จ.ยะลา | |
| ๑๐๓๐ | ด.ช.อักมัน เซ็ง | ๑๖๐ ม.๕ ต.เขื่อนบางลาง อ.บันนังสตา จ.ยะลา | |
| ๑๐๓๑ | ด.ญ.นูรรัตนา เซ็ง | ๑๖๐ ม.๕ ต.เขื่อนบางลาง อ.บันนังสตา จ.ยะลา | |
| ๑๐๓๒ | ด.ญ.อาฟีราห์ ปะจูมือเด๊าะ | ๒๔๔/๒ ม.๕ ต.เขื่อนบางลาง อ.บันนังสตา จ.ยะลา | |
| ๑๐๓๓ | ด.ช.ฮัยดัร ปะจูมือเด๊าะ | ๒๔๔/๒ ม.๕ ต.เขื่อนบางลาง อ.บันนังสตา จ.ยะลา | |
| ๑๐๓๔ | ด.ช.ซอลาฮุดดีน ปะจูมือเด๊าะ | ๒๔๔/๒ ม.๕ ต.เขื่อนบางลาง อ.บันนังสตา จ.ยะลา | |
| ๑๐๓๕ | ด.ช.อิรฟาน แวหะยี | ๒๔๔/๔ ม.๕ ต.เขื่อนบางลาง อ.บันนังสตา จ.ยะลา | |
| ๑๐๓๖ | ด.ช.นิฟาดิล แวอาลี | ๒๒๕ ม.๕ ต.เขื่อนบางลาง อ.บันนังสตา จ.ยะลา | |
| ๑๐๓๗ | ด.ช.ฟุรกอน แวหะยี | ๒๒๕ ม.๕ ต.เขื่อนบางลาง อ.บันนังสตา จ.ยะลา | |
| ๑๐๓๘ | ด.ช.มูฮัมหมัดฟุรกอน สาแม | ๒๓๕ ม.๕ ต.เขื่อนบางลาง อ.บันนังสตา จ.ยะลา | |
| ๑๐๓๙ | ด.ญ.สีตีมารียัม แยนา | ๒๓๘ ม.๕ ต.เขื่อนบางลาง อ.บันนังสตา จ.ยะลา | |
| ๑๐๔๐ | ด.ญ.ฟิรดาวส์ ดือราโอะ | ๒๓๘ ม.๕ ต.เขื่อนบางลาง อ.บันนังสตา จ.ยะลา | |
| ๑๐๔๑ | ด.ช.มูฮัมหมัดฟิตรี ดือราโอะ | ๒๓๘ ม.๕ ต.เขื่อนบางลาง อ.บันนังสตา จ.ยะลา | |
| ๑๐๔๒ | ด.ญ.มุสลีมะห์ ดือราโอะ | ๒๓๘ ม.๕ ต.เขื่อนบางลาง อ.บันนังสตา จ.ยะลา | |
| ๑๐๔๓ | ด.ช.มูฮามัดฮาบีบ อับดุลรอมัน | ๒๓๙ ม.๕ ต.เขื่อนบางลาง อ.บันนังสตา จ.ยะลา | |
| ๑๐๔๔ | ด.ญ.ยุสริน โมะมุ | ๒๓๙/๓ ม.๕ ต.เขื่อนบางลาง อ.บันนังสตา จ.ยะลา | |
| ๑๐๔๕ | ด.ญ.โนรอัยนี กาเต็ง | ๒๓๙/๘ ม.๕ ต.เขื่อนบางลาง อ.บันนังสตา จ.ยะลา | |
| ๑๐๔๖ | ด.ญ.โนรอลิชา กาเต็ง | ๒๓๙/๘ ม.๕ ต.เขื่อนบางลาง อ.บันนังสตา จ.ยะลา | |
| ๑๐๔๗ | ด.ญ.ดานิช ยะกูมอ | ๒๓๙/๘ ม.๕ ต.เขื่อนบางลาง อ.บันนังสตา จ.ยะลา | |
| ๑๐๔๘ | ด.ญ.โนรดัยยาน กาเต็ง | ๒๓๙/๘ ม.๕ ต.เขื่อนบางลาง อ.บันนังสตา จ.ยะลา | |
| ๑๐๔๙ | ด.ช.นาอีม ยะกูมอ | ๒๓๙/๘ ม.๕ ต.เขื่อนบางลาง อ.บันนังสตา จ.ยะลา | |
| ๑๐๕๐ | ด.ญ.โนรอาลิยา กาเต็ง | ๒๓๙/๘ ม.๕ ต.เขื่อนบางลาง อ.บันนังสตา จ.ยะลา | |
| ๑๐๕๑ | ด.ญ.ซีตีนูรบายะห์ ลาเตะ | ๒๓๙/๑๔ ม.๕ ต.เขื่อนบางลาง อ.บันนังสตา จ.ยะลา | |
| ๑๐๕๒ | ด.ช.อิบรอเฮ็ง ลาเตะ | ๒๓๙/๑๔ ม.๕ ต.เขื่อนบางลาง อ.บันนังสตา จ.ยะลา | |
| ๑๐๕๓ | ด.ช.อับดุลฮากีม สาและ | ๒๓๙/๑๕ ม.๕ ต.เขื่อนบางลาง อ.บันนังสตา จ.ยะลา | |
| ๑๐๕๔ | ด.ญ.นลิญดา สาแม | ๒๓๙/๑๘ ม.๕ ต.เขื่อนบางลาง อ.บันนังสตา จ.ยะลา | |
| ๑๐๕๕ | ด.ญ.ฟารีซตา สาแม | ๒๓๙/๑๘ ม.๕ ต.เขื่อนบางลาง อ.บันนังสตา จ.ยะลา | |
| ๑๐๕๖ | ด.ญ.นูรฮาซีกีน สาเลงมาเต๊ะ | ๒๓๙/๒๖ ม.๕ ต.เขื่อนบางลาง อ.บันนังสตา จ.ยะลา | |
| ๑๐๕๗ | ด.ญ.ฟารีดา เจะแต | ๒๓๙/๒๗ ม.๕ ต.เขื่อนบางลาง อ.บันนังสตา จ.ยะลา | |
| ๑๐๕๘ | ด.ช.อารอฟัต กูนา | ๒๓๙/๓๐ ม.๕ ต.เขื่อนบางลาง อ.บันนังสตา จ.ยะลา | |
| ๑๐๕๙ | ด.ช.อับดุลมูเซาวิร โต๊ะเย็บ | ๒๓๙/๓๑ ม.๕ ต.เขื่อนบางลาง อ.บันนังสตา จ.ยะลา | |
| ๑๐๖๐ | ด.ช.นัสรี อาแว | ๒๓๙/๓๓ ม.๕ ต.เขื่อนบางลาง อ.บันนังสตา จ.ยะลา | |
| ๑๐๖๑ | ด.ช.สุลัยมาน อีแมลอดิง | ๒๓๙/๓๖ ม.๕ ต.เขื่อนบางลาง อ.บันนังสตา จ.ยะลา | |
| ๑๐๖๒ | ด.ช.ซัยฟุลลอฮ์ อีแมลอดิง | ๒๓๙/๓๖ ม.๕ ต.เขื่อนบางลาง อ.บันนังสตา จ.ยะลา | |
| ๑๐๖๓ | ด.ช.อัสลาน อีแมลอดิง | ๒๓๙/๓๖ ม.๕ ต.เขื่อนบางลาง อ.บันนังสตา จ.ยะลา | |

**ภาคผนวก ฏ**

**บุคคลที่จะต้องอบพยก่อนเป็นลำดับแรก**

**เด็ก**

| ลำดับ | ชื่อ - นามสกุล | บ้านเลขที่ | หมายเหตุ |
|---|---|---|---|
| ๑๐๖๔ | ด.ช.ไฟซอล แซ่หยี่ | ๒๓๙/๓๘ ม.๕ ต.เขื่อนบางลาง อ.บันนังสตา จ.ยะลา | |
| ๑๐๖๕ | ด.ญ.แวซากียะห์ ยะโงะ | ๒๓๙/๔๑ ม.๕ ต.เขื่อนบางลาง อ.บันนังสตา จ.ยะลา | |
| ๑๐๖๖ | ด.ญ.แวนูรีฮัน ยะโงะ | ๒๓๙/๔๑ ม.๕ ต.เขื่อนบางลาง อ.บันนังสตา จ.ยะลา | |
| ๑๐๖๗ | ด.ช.ชัยฟูร์ มะลี | ๒๓๙/๗๖ ม.๕ ต.เขื่อนบางลาง อ.บันนังสตา จ.ยะลา | |
| ๑๐๖๘ | ด.ญ.ฟิรดาว มายซอ | ๒๓๙/๗๖ ม.๕ ต.เขื่อนบางลาง อ.บันนังสตา จ.ยะลา | |
| ๑๐๖๙ | ด.ญ.นูรฮานีฟา มายซอ | ๒๓๙/๗๖ ม.๕ ต.เขื่อนบางลาง อ.บันนังสตา จ.ยะลา | |
| ๑๐๗๐ | ด.ญ.นูรอัฟรีน มายซอ | ๒๓๙/๗๖ ม.๕ ต.เขื่อนบางลาง อ.บันนังสตา จ.ยะลา | |
| ๑๐๗๑ | ด.ช.ฮากีมีน สาและ | ๒๓๙/๗๖ ม.๕ ต.เขื่อนบางลาง อ.บันนังสตา จ.ยะลา | |
| ๑๐๗๒ | ด.ช.ไรฮัน สิเดะ | ๒๓๙/๗๗ ม.๕ ต.เขื่อนบางลาง อ.บันนังสตา จ.ยะลา | |
| ๑๐๗๓ | ด.ช.มูฮำหมัดซาแฟอีน สิเดะ | ๒๓๙/๗๗ ม.๕ ต.เขื่อนบางลาง อ.บันนังสตา จ.ยะลา | |
| ๑๐๗๔ | ด.ญ.ฟาเทีย สิเดะ | ๒๓๙/๗๗ ม.๕ ต.เขื่อนบางลาง อ.บันนังสตา จ.ยะลา | |
| ๑๐๗๕ | ด.ญ.ณาริษา อาลี | ๒๓๙/๙๘ ม.๕ ต.เขื่อนบางลาง อ.บันนังสตา จ.ยะลา | |
| ๑๐๗๖ | ด.ช.ฮานาฟี ปูเตะ | ๒๔๐/๒ ม.๕ ต.เขื่อนบางลาง อ.บันนังสตา จ.ยะลา | |
| ๑๐๗๗ | ด.ช.อัซมาดี ปูเตะ | ๒๔๐/๒ ม.๕ ต.เขื่อนบางลาง อ.บันนังสตา จ.ยะลา | |
| ๑๐๗๘ | ด.ญ.นูรฟิตรี ปูเตะ | ๒๔๐/๒ ม.๕ ต.เขื่อนบางลาง อ.บันนังสตา จ.ยะลา | |
| ๑๐๗๙ | ด.ญ.ซัสซาบีรา ปูเตะ | ๒๔๐/๒ ม.๕ ต.เขื่อนบางลาง อ.บันนังสตา จ.ยะลา | |
| ๑๐๘๐ | ด.ช.มูฮัมมัดนาเซร โต๊ะเหม | ๒๔๑ ม.๕ ต.เขื่อนบางลาง อ.บันนังสตา จ.ยะลา | |
| ๑๐๘๑ | ด.ช.วายุ โตะบูเกะ | ๒๔๑/๑ ม.๕ ต.เขื่อนบางลาง อ.บันนังสตา จ.ยะลา | |
| ๑๐๘๒ | ด.ช.ชามิล โตะบูเกะ | ๒๔๑/๑ ม.๕ ต.เขื่อนบางลาง อ.บันนังสตา จ.ยะลา | |
| ๑๐๘๓ | ด.ญ.เจะนูรโสริยา มูซอ | ๒๔๕/๒ ม.๕ ต.เขื่อนบางลาง อ.บันนังสตา จ.ยะลา | |
| ๑๐๘๔ | ด.ช.อาดัม วาจิ | ๒๔๕/๒ ม.๕ ต.เขื่อนบางลาง อ.บันนังสตา จ.ยะลา | |
| ๑๐๘๕ | ด.ช.มูฮัมหมัดซุบฮี มามะ | ๒๔๕/๒ ม.๕ ต.เขื่อนบางลาง อ.บันนังสตา จ.ยะลา | |
| ๑๐๘๖ | ด.ญ.นัจญ์วา มูซอ | ๒๔๕/๒ ม.๕ ต.เขื่อนบางลาง อ.บันนังสตา จ.ยะลา | |
| ๑๐๘๗ | ด.ญ.นูรกามีลา หะยีมามุ | ๒๔๕/๒ ม.๕ ต.เขื่อนบางลาง อ.บันนังสตา จ.ยะลา | |
| ๑๐๘๘ | ด.ช.เนาฟัล มูซอ | ๒๔๕/๒ ม.๕ ต.เขื่อนบางลาง อ.บันนังสตา จ.ยะลา | |
| ๑๐๘๙ | ด.ญ.นูรฟาฏีฮะห์ เจะและ | ๒๔๖ ม.๕ ต.เขื่อนบางลาง อ.บันนังสตา จ.ยะลา | |
| ๑๐๙๐ | ด.ช.อับดุลการีม เจะและ | ๒๔๖ ม.๕ ต.เขื่อนบางลาง อ.บันนังสตา จ.ยะลา | |
| ๑๐๙๑ | ด.ช.ชารีฟ สาเลงมาเต๊ะ | ๒๔๖/๒ ม.๕ ต.เขื่อนบางลาง อ.บันนังสตา จ.ยะลา | |
| ๑๐๙๒ | ด.ญ.นัซนีน สาเลงมาเต๊ะ | ๒๔๖/๒ ม.๕ ต.เขื่อนบางลาง อ.บันนังสตา จ.ยะลา | |
| ๑๐๙๓ | ด.ช.อับดุลฮากีม อาบู | ๒๔๙/๑ ม.๕ ต.เขื่อนบางลาง อ.บันนังสตา จ.ยะลา | |
| ๑๐๙๔ | ด.ช.ศอลาฮุดีน อาบู | ๒๔๙/๑ ม.๕ ต.เขื่อนบางลาง อ.บันนังสตา จ.ยะลา | |
| ๑๐๙๕ | ด.ญ.ซอบารียะห์ อาบู | ๒๔๙/๑ ม.๕ ต.เขื่อนบางลาง อ.บันนังสตา จ.ยะลา | |
| ๑๐๙๖ | ด.ช.อาลาวี ดาหามิ | ๒๔๙/๒ ม.๕ ต.เขื่อนบางลาง อ.บันนังสตา จ.ยะลา | |
| ๑๐๙๗ | ด.ญ.นูรฟิรดาว ดาหามิ | ๒๔๙/๒ ม.๕ ต.เขื่อนบางลาง อ.บันนังสตา จ.ยะลา | |
| ๑๐๙๘ | ด.ญ.ตัสมิน ดาหามิ | ๒๔๙/๒ ม.๕ ต.เขื่อนบางลาง อ.บันนังสตา จ.ยะลา | |
| ๑๐๙๙ | ด.ญ.อารีดา สาแม | ๒๔๙/๓ ม.๕ ต.เขื่อนบางลาง อ.บันนังสตา จ.ยะลา | |

**ภาคผนวก ฏ**

**บุคคลที่จะต้องอบพยก่อนเป็นลำดับแรก**

**เด็ก**

| ลำดับ | ชื่อ - นามสกุล | บ้านเลขที่ | หมายเหตุ |
|---|---|---|---|
| ๑๑๐๐ | ด.ช.ลุตฟี สาแม | ๒๔๙/๓ ม.๕ ต.เขื่อนบางลาง อ.บันนังสตา จ.ยะลา | |
| ๑๑๐๑ | ด.ช.อาวัลลูดีน แวสมาแห | ๒๕๑ ม.๕ ต.เขื่อนบางลาง อ.บันนังสตา จ.ยะลา | |
| ๑๑๐๒ | ด.ช.อามีร เจ๊ะแว | ๒๕๓ ม.๕ ต.เขื่อนบางลาง อ.บันนังสตา จ.ยะลา | |
| ๑๑๐๓ | ด.ญ.ฮานีฟ เจ๊ะแน | ๒๖๙/๑ ม.๕ ต.เขื่อนบางลาง อ.บันนังสตา จ.ยะลา | |
| ๑๑๐๔ | ด.ช.อะลิฟ เจ๊ะเล๊าะ | ๒๖๙/๑ ม.๕ ต.เขื่อนบางลาง อ.บันนังสตา จ.ยะลา | |
| ๑๑๐๕ | ด.ช.อานัส เจ๊ะเล๊าะ | ๒๖๙/๑ ม.๕ ต.เขื่อนบางลาง อ.บันนังสตา จ.ยะลา | |
| ๑๑๐๖ | ด.ช.มูฮำหมัดอาบาส สาแม | ๒๗๒ ม.๕ ต.เขื่อนบางลาง อ.บันนังสตา จ.ยะลา | |
| ๑๑๐๗ | ด.ช.ชามิล สาแม | ๒๗๒ ม.๕ ต.เขื่อนบางลาง อ.บันนังสตา จ.ยะลา | |
| ๑๑๐๘ | ด.ช.มูฮัมมัดฟาตีฮี เจะนิ | ๑๘ ม.๖ ต.เขื่อนบางลาง อ.บันนังสตา จ.ยะลา | |
| ๑๑๐๙ | ด.ญ.ฟิรดาวส์ สามะ | ๑๘ ม.๖ ต.เขื่อนบางลาง อ.บันนังสตา จ.ยะลา | |
| ๑๑๑๐ | ด.ญ.นูรฟาดีละห์ เจะนิ | ๑๘ ม.๖ ต.เขื่อนบางลาง อ.บันนังสตา จ.ยะลา | |
| ๑๑๑๑ | ด.ช.อานัส ลูดิง | ๑๘ ม.๖ ต.เขื่อนบางลาง อ.บันนังสตา จ.ยะลา | |
| ๑๑๑๒ | ด.ช.มูฮัมหมัดอารีฟ เจะนิ | ๑๘ ม.๖ ต.เขื่อนบางลาง อ.บันนังสตา จ.ยะลา | |
| ๑๑๑๓ | ด.ญ.ฮาซานะ เจะนิ | ๑๘ ม.๖ ต.เขื่อนบางลาง อ.บันนังสตา จ.ยะลา | |
| ๑๑๑๔ | ด.ญ.แวกาตีเราะ ลูดิง | ๑๘ ม.๖ ต.เขื่อนบางลาง อ.บันนังสตา จ.ยะลา | |
| ๑๑๑๕ | ด.ช.อัรฟาน เจะหลง | ๑๘ ม.๖ ต.เขื่อนบางลาง อ.บันนังสตา จ.ยะลา | |
| ๑๑๑๖ | ด.ช.รุสดี ยาแม | ๒๐ ม.๖ ต.เขื่อนบางลาง อ.บันนังสตา จ.ยะลา | |
| ๑๑๑๗ | ด.ช.มูดัสซิต ยาแม | ๒๐ ม.๖ ต.เขื่อนบางลาง อ.บันนังสตา จ.ยะลา | |
| ๑๑๑๘ | ด.ช.ฟารุส ยาแม | ๒๐ ม.๖ ต.เขื่อนบางลาง อ.บันนังสตา จ.ยะลา | |
| ๑๑๑๙ | ด.ช.ฟาริส ยาแม | ๒๐ ม.๖ ต.เขื่อนบางลาง อ.บันนังสตา จ.ยะลา | |
| ๑๑๒๐ | ด.ช.ลุตฟี หะมะ | ๒๐ ม.๖ ต.เขื่อนบางลาง อ.บันนังสตา จ.ยะลา | |
| ๑๑๒๑ | ด.ช.มูหัมหมัดซอบีร ปูเตะ | ๓๓ ม.๖ ต.เขื่อนบางลาง อ.บันนังสตา จ.ยะลา | |
| ๑๑๒๒ | ด.ญ.ดานิน ปูเตะ | ๓๓ ม.๖ ต.เขื่อนบางลาง อ.บันนังสตา จ.ยะลา | |
| ๑๑๒๓ | ด.ช.อิหซาน เจะอุบง | ๓๓ ม.๖ ต.เขื่อนบางลาง อ.บันนังสตา จ.ยะลา | |
| ๑๑๒๔ | ด.ช.อัคมาล ปูเตะ | ๓๓ ม.๖ ต.เขื่อนบางลาง อ.บันนังสตา จ.ยะลา | |
| ๑๑๒๕ | ด.ญ.ฟาตีเมาะ เจะนิ | ๓๔ ม.๖ ต.เขื่อนบางลาง อ.บันนังสตา จ.ยะลา | |
| ๑๑๒๖ | ด.ญ.นูรีดา เจะนิ | ๓๔ ม.๖ ต.เขื่อนบางลาง อ.บันนังสตา จ.ยะลา | |
| ๑๑๒๗ | ด.ญ.นูรอัยฟา เจะนิ | ๓๔ ม.๖ ต.เขื่อนบางลาง อ.บันนังสตา จ.ยะลา | |
| ๑๑๒๘ | ด.ญ.คอลีเย๊าะ เจะนิ | ๓๔ ม.๖ ต.เขื่อนบางลาง อ.บันนังสตา จ.ยะลา | |
| ๑๑๒๙ | ด.ช.ซูไลมาน เจะนิ | ๓๔ ม.๖ ต.เขื่อนบางลาง อ.บันนังสตา จ.ยะลา | |
| ๑๑๓๐ | ด.ญ.ซัลวา สาแมสาอุ | ๓๕ ม.๖ ต.เขื่อนบางลาง อ.บันนังสตา จ.ยะลา | |
| ๑๑๓๑ | ด.ช.อิรฟาน สาแมสาอุ | ๓๕ ม.๖ ต.เขื่อนบางลาง อ.บันนังสตา จ.ยะลา | |
| ๑๑๓๒ | ด.ญ.นัสรีน เต๊ะแต | ๓๕ ม.๖ ต.เขื่อนบางลาง อ.บันนังสตา จ.ยะลา | |
| ๑๑๓๓ | ด.ญ.ฟัฏนีน สาแมสาอุ | ๓๕ ม.๖ ต.เขื่อนบางลาง อ.บันนังสตา จ.ยะลา | |
| ๑๑๓๔ | ด.ญ.ฟาตีเมาะ แวหามะ | ๓๖ ม.๖ ต.เขื่อนบางลาง อ.บันนังสตา จ.ยะลา | |
| ๑๑๓๕ | ด.ญ.นุรมี อาแซ | ๓๗ ม.๖ ต.เขื่อนบางลาง อ.บันนังสตา จ.ยะลา | |

**ภาคผนวก ฏ**

**บุคคลที่จะต้องอบพยก่อนเป็นลำดับแรก**

**เด็ก**

| ลำดับ | ชื่อ - นามสกุล | บ้านเลขที่ | หมายเหตุ |
|---|---|---|---|
| ๑๑๓๖ | ด.ช.ฟุรกอน อาแซ | ๓๗ ม.๖ ต.เขื่อนบางลาง อ.บันนังสตา จ.ยะลา | |
| ๑๑๓๗ | ด.ช.อิบรอเฮ็ม ขะเดถาวร | ๓๗ ม.๖ ต.เขื่อนบางลาง อ.บันนังสตา จ.ยะลา | |
| ๑๑๓๘ | ด.ช.นิฟัดรี อาแซ | ๓๗ ม.๖ ต.เขื่อนบางลาง อ.บันนังสตา จ.ยะลา | |
| ๑๑๓๙ | ด.ช.นิลุตฟี อาแซ | ๓๗ ม.๖ ต.เขื่อนบางลาง อ.บันนังสตา จ.ยะลา | |
| ๑๑๔๐ | ด.ญ.นูรอัยฟา อาแซ | ๓๗ ม.๖ ต.เขื่อนบางลาง อ.บันนังสตา จ.ยะลา | |
| ๑๑๔๑ | ด.ช.อามาน ดือราแม | ๓๗/๑ ม.๖ ต.เขื่อนบางลาง อ.บันนังสตา จ.ยะลา | |
| ๑๑๔๒ | ด.ญ.ซูมัยยะห์ ประคองสุข | ๓๗/๒ ม.๖ ต.เขื่อนบางลาง อ.บันนังสตา จ.ยะลา | |
| ๑๑๔๓ | ด.ช.มูฮำหมัดลุตฟีย์ ประคองสุข | ๓๗/๒ ม.๖ ต.เขื่อนบางลาง อ.บันนังสตา จ.ยะลา | |
| ๑๑๔๔ | ด.ญ.ฟาดีละห์ ฮารี | ๓๘ ม.๖ ต.เขื่อนบางลาง อ.บันนังสตา จ.ยะลา | |
| ๑๑๔๕ | ด.ญ.ตัสนีม ฮารี | ๓๘ ม.๖ ต.เขื่อนบางลาง อ.บันนังสตา จ.ยะลา | |
| ๑๑๔๖ | ด.ช.อับดุลฮาดี ฮารี | ๓๘ ม.๖ ต.เขื่อนบางลาง อ.บันนังสตา จ.ยะลา | |
| ๑๑๔๗ | ด.ญ.นูรอาตีกะห์ อีแต | ๓๘/๒ ม.๖ ต.เขื่อนบางลาง อ.บันนังสตา จ.ยะลา | |
| ๑๑๔๘ | ด.ญ.อาฟีฟะห์ อีแต | ๓๘/๒ ม.๖ ต.เขื่อนบางลาง อ.บันนังสตา จ.ยะลา | |
| ๑๑๔๙ | ด.ญ.อมีลีน อีแต | ๓๘/๒ ม.๖ ต.เขื่อนบางลาง อ.บันนังสตา จ.ยะลา | |
| ๑๑๕๐ | ด.ช.วีสัม อีแต | ๓๘/๒ ม.๖ ต.เขื่อนบางลาง อ.บันนังสตา จ.ยะลา | |
| ๑๑๕๑ | ด.ช.มูจาฮิดีน อีแต | ๓๘/๒ ม.๖ ต.เขื่อนบางลาง อ.บันนังสตา จ.ยะลา | |
| ๑๑๕๒ | ด.ช.นัสรู มูซอดี | ๔๐ ม.๖ ต.เขื่อนบางลาง อ.บันนังสตา จ.ยะลา | |
| ๑๑๕๓ | ด.ญ.นัสริณ มูซอดี | ๔๐ ม.๖ ต.เขื่อนบางลาง อ.บันนังสตา จ.ยะลา | |
| ๑๑๕๔ | ด.ช.มุสลิม มูซอดี | ๔๐ ม.๖ ต.เขื่อนบางลาง อ.บันนังสตา จ.ยะลา | |
| ๑๑๕๕ | ด.ช.ชามิล มูซอดี | ๔๐ ม.๖ ต.เขื่อนบางลาง อ.บันนังสตา จ.ยะลา | |
| ๑๑๕๖ | ด.ญ.อัยชะฮ มูซอดี | ๔๐ ม.๖ ต.เขื่อนบางลาง อ.บันนังสตา จ.ยะลา | |
| ๑๑๕๗ | ด.ญ.ชีรีญ จะปะกิยา | ๔๓ ม.๖ ต.เขื่อนบางลาง อ.บันนังสตา จ.ยะลา | |
| ๑๑๕๘ | ด.ญ.ชีฟาร์ จะปะกิยา | ๔๓ ม.๖ ต.เขื่อนบางลาง อ.บันนังสตา จ.ยะลา | |
| ๑๑๕๙ | ด.ช.อามีร กูวาต | ๔๓ ม.๖ ต.เขื่อนบางลาง อ.บันนังสตา จ.ยะลา | |
| ๑๑๖๐ | ด.ช.อันวาร์ สามะ | ๔๓/๒ ม.๖ ต.เขื่อนบางลาง อ.บันนังสตา จ.ยะลา | |
| ๑๑๖๑ | ด.ญ.นูรซัลซาบีล สามะ | ๔๓/๒ ม.๖ ต.เขื่อนบางลาง อ.บันนังสตา จ.ยะลา | |
| ๑๑๖๒ | ด.ช.อัชรอฟ มูซอดี | ๔๓/๓ ม.๖ ต.เขื่อนบางลาง อ.บันนังสตา จ.ยะลา | |
| ๑๑๖๓ | ด.ญ.อัสวาณีย์ มูซอดี | ๔๓/๓ ม.๖ ต.เขื่อนบางลาง อ.บันนังสตา จ.ยะลา | |
| ๑๑๖๔ | ด.ญ.อัสรีณาร์ มูซอดี | ๔๓/๓ ม.๖ ต.เขื่อนบางลาง อ.บันนังสตา จ.ยะลา | |
| ๑๑๖๕ | ด.ช.ฟาริส ปูเต๊ะ | ๔๔ ม.๖ ต.เขื่อนบางลาง อ.บันนังสตา จ.ยะลา | |
| ๑๑๖๖ | ด.ช.อิรฟาน ปูเต๊ะ | ๔๔ ม.๖ ต.เขื่อนบางลาง อ.บันนังสตา จ.ยะลา | |
| ๑๑๖๗ | ด.ช.อามีร มูซอดี | ๔๔/๑ ม.๖ ต.เขื่อนบางลาง อ.บันนังสตา จ.ยะลา | |
| ๑๑๖๘ | ด.ญ.อัมนานี มูซอดี | ๔๔/๑ ม.๖ ต.เขื่อนบางลาง อ.บันนังสตา จ.ยะลา | |
| ๑๑๖๙ | ด.ช.ชารีฟ หมัดศรี | ๔๔/๑ ม.๖ ต.เขื่อนบางลาง อ.บันนังสตา จ.ยะลา | |
| ๑๑๗๐ | ด.ช.อนัส เจ๊ะอาแว | ๔๔/๑ ม.๖ ต.เขื่อนบางลาง อ.บันนังสตา จ.ยะลา | |
| ๑๑๗๑ | ด.ญ.อาซียะห์ เจ๊ะอาแว | ๔๕/๒ ม.๖ ต.เขื่อนบางลาง อ.บันนังสตา จ.ยะลา | |

**ภาคผนวก ฏ**

**บุคคลที่จะต้องอบพยก่อนเป็นลำดับแรก**

**เด็ก**

| ลำดับ | ชื่อ - นามสกุล | บ้านเลขที่ | หมายเหตุ |
|---|---|---|---|
| ๑๑๗๒ | ด.ญ.อาลีม๊ะห์ เจ๊ะอาแว | ๔๕/๒ ม.๖ ต.เขื่อนบางลาง อ.บันนังสตา จ.ยะลา | |
| ๑๑๗๓ | ด.ช.อามีรุล เจ๊ะอาแว | ๔๕/๒ ม.๖ ต.เขื่อนบางลาง อ.บันนังสตา จ.ยะลา | |
| ๑๑๗๔ | ด.ช.มูฮัมหมัดฟารูก หมัดศรี | ๔๕/๒ ม.๖ ต.เขื่อนบางลาง อ.บันนังสตา จ.ยะลา | |
| ๑๑๗๕ | ด.ญ.อามีนา มูซอดี | ๔๖ ม.๖ ต.เขื่อนบางลาง อ.บันนังสตา จ.ยะลา | |
| ๑๑๗๖ | ด.ช.มูฮัมหมัดลุตฟี มามะ | ๔๗ ม.๖ ต.เขื่อนบางลาง อ.บันนังสตา จ.ยะลา | |
| ๑๑๗๗ | ด.ญ.นาบีลา มามะ | ๔๗ ม.๖ ต.เขื่อนบางลาง อ.บันนังสตา จ.ยะลา | |
| ๑๑๗๘ | ด.ช.ซากีฟ มามะ | ๔๗ ม.๖ ต.เขื่อนบางลาง อ.บันนังสตา จ.ยะลา | |
| ๑๑๗๙ | ด.ญ.นุรฟิตเราะห์ หะยะ | ๕๔ ม.๖ ต.เขื่อนบางลาง อ.บันนังสตา จ.ยะลา | |
| ๑๑๘๐ | ด.ช.อิบรอเฮ็ง ด่อเล๊าะ | ๕๔ ม.๖ ต.เขื่อนบางลาง อ.บันนังสตา จ.ยะลา | |
| ๑๑๘๑ | ด.ญ.นุรฟิตรา หะยะ | ๕๔ ม.๖ ต.เขื่อนบางลาง อ.บันนังสตา จ.ยะลา | |
| ๑๑๘๒ | ด.ญ.อามีรีณ บือแน | ๕๔ ม.๖ ต.เขื่อนบางลาง อ.บันนังสตา จ.ยะลา | |
| ๑๑๘๓ | ด.ญ.อามาลีณ บือแน | ๕๔ ม.๖ ต.เขื่อนบางลาง อ.บันนังสตา จ.ยะลา | |
| ๑๑๘๔ | ด.ช.พามี้ หะยะ | ๕๔ ม.๖ ต.เขื่อนบางลาง อ.บันนังสตา จ.ยะลา | |
| ๑๑๘๕ | ด.ญ.อาลีญา บือแน | ๕๔ ม.๖ ต.เขื่อนบางลาง อ.บันนังสตา จ.ยะลา | |
| ๑๑๘๖ | ด.ญ.นูรอัยเซาะห์ หะยะ | ๕๔ ม.๖ ต.เขื่อนบางลาง อ.บันนังสตา จ.ยะลา | |
| ๑๑๘๗ | ด.ช.กุรอาน กาโบะ | ๕๔ ม.๖ ต.เขื่อนบางลาง อ.บันนังสตา จ.ยะลา | |
| ๑๑๘๘ | ด.ช.ชามิล กูจิ | ๕๕ ม.๖ ต.เขื่อนบางลาง อ.บันนังสตา จ.ยะลา | |
| ๑๑๘๙ | ด.ช.แวกอลบี กูจิ | ๕๕ ม.๖ ต.เขื่อนบางลาง อ.บันนังสตา จ.ยะลา | |
| ๑๑๙๐ | ด.ญ.นิชามีมี่ กูจิ | ๕๕ ม.๖ ต.เขื่อนบางลาง อ.บันนังสตา จ.ยะลา | |
| ๑๑๙๑ | ด.ญ.ซูไรมะห์ มาปะ | ๖๐ ม.๖ ต.เขื่อนบางลาง อ.บันนังสตา จ.ยะลา | |
| ๑๑๙๒ | ด.ช.อานูวา มาปะ | ๖๐ ม.๖ ต.เขื่อนบางลาง อ.บันนังสตา จ.ยะลา | |
| ๑๑๙๓ | ด.ช.พารีต มาปะ | ๖๐ ม.๖ ต.เขื่อนบางลาง อ.บันนังสตา จ.ยะลา | |
| ๑๑๙๔ | ด.ญ.นูรฟาเรีย มูดอ | ๖๐ ม.๖ ต.เขื่อนบางลาง อ.บันนังสตา จ.ยะลา | |
| ๑๑๙๕ | ด.ช.มูฮำหมัดอิสซุดดีน ดอนิ | ๖๖ ม.๖ ต.เขื่อนบางลาง อ.บันนังสตา จ.ยะลา | |
| ๑๑๙๖ | ด.ช.ชามิล แมเราะสาลี | ๖๗ ม.๖ ต.เขื่อนบางลาง อ.บันนังสตา จ.ยะลา | |
| ๑๑๙๗ | ด.ช.นิมุสลิม นิซอ | ๖๗/๑ ม.๖ ต.เขื่อนบางลาง อ.บันนังสตา จ.ยะลา | |
| ๑๑๙๘ | ด.ช.มูฮัมหมัดลุตฟี แมเราะสาลี | ๖๗/๒ ม.๖ ต.เขื่อนบางลาง อ.บันนังสตา จ.ยะลา | |
| ๑๑๙๙ | ด.ช.มูฮัมหมัดตัจรี ฮาแซ | ๖๗/๓ ม.๖ ต.เขื่อนบางลาง อ.บันนังสตา จ.ยะลา | |
| ๑๒๐๐ | ด.ช.มูฮัมหมัดตัจรี มะรานอ | ๖๘ ม.๖ ต.เขื่อนบางลาง อ.บันนังสตา จ.ยะลา | |
| ๑๒๐๑ | ด.ช.อาบูคอรี โตะตูซอ | ๗๐ ม.๖ ต.เขื่อนบางลาง อ.บันนังสตา จ.ยะลา | |
| ๑๒๐๒ | ด.ช.อาบูซัมมีน โตะตูซอ | ๗๐ ม.๖ ต.เขื่อนบางลาง อ.บันนังสตา จ.ยะลา | |
| ๑๒๐๓ | ด.ช.ลุขมาน โตะตูซอ | ๗๑/๑ ม.๖ ต.เขื่อนบางลาง อ.บันนังสตา จ.ยะลา | |
| ๑๒๐๔ | ด.ญ.นูรอัยนี เจะบู | ๗๒ ม.๖ ต.เขื่อนบางลาง อ.บันนังสตา จ.ยะลา | |
| ๑๒๐๕ | ด.ช.ซอฟวาน ดอฆอ | ๘๑/๑ ม.๖ ต.เขื่อนบางลาง อ.บันนังสตา จ.ยะลา | |
| ๑๒๐๖ | ด.ช.ซุกรอน ดอฆอ | ๘๑/๑ ม.๖ ต.เขื่อนบางลาง อ.บันนังสตา จ.ยะลา | |
| ๑๒๐๗ | ด.ญ.ต่วนอัยรีน กูจิ | ๘๓ ม.๖ ต.เขื่อนบางลาง อ.บันนังสตา จ.ยะลา | |

**ภาคผนวก ฏ**

**บุคคลที่จะต้องอบพยก่อนเป็นลำดับแรก**

**เด็ก**

| ลำดับ | ชื่อ - นามสกุล | บ้านเลขที่ | หมายเหตุ |
|---|---|---|---|
| ๑๒๐๘ | ด.ญ.นูรซูไวบะห์ จะมะจี | ๘๔ ม.๖ ต.เขื่อนบางลาง อ.บันนังสตา จ.ยะลา | |
| ๑๒๐๙ | ด.ช.อนัส มะหะมะ | ๙๗ ม.๖ ต.เขื่อนบางลาง อ.บันนังสตา จ.ยะลา | |
| ๑๒๑๐ | ด.ญ.นูรูฟาติน เจ๊ะเด็ง | ๙๗ ม.๖ ต.เขื่อนบางลาง อ.บันนังสตา จ.ยะลา | |
| ๑๒๑๑ | ด.ช.มูฮัมหมัดฟาฏิล เจ๊ะเด็ง | ๙๗ ม.๖ ต.เขื่อนบางลาง อ.บันนังสตา จ.ยะลา | |
| ๑๒๑๒ | ด.ช.มะรอมีน เซะแว | ๑๑๒ ม.๖ ต.เขื่อนบางลาง อ.บันนังสตา จ.ยะลา | |
| ๑๒๑๓ | ด.ช.ฟุรกอน ยาแม | ๑๑๖ ม.๖ ต.เขื่อนบางลาง อ.บันนังสตา จ.ยะลา | |
| ๑๒๑๔ | ด.ญ.นูรุลฮูดา ยาแม | ๑๑๖ ม.๖ ต.เขื่อนบางลาง อ.บันนังสตา จ.ยะลา | |
| ๑๒๑๕ | ด.ช.อับดุลเราะฮ์มาน ยะมอง | ๑๑๖ ม.๖ ต.เขื่อนบางลาง อ.บันนังสตา จ.ยะลา | |
| ๑๒๑๖ | ด.ญ.นุรอัยนี ยูโซะ | ๑๑๙ ม.๖ ต.เขื่อนบางลาง อ.บันนังสตา จ.ยะลา | |
| ๑๒๑๗ | ด.ญ.นิสรีน กีละ | ๑๑๙ ม.๖ ต.เขื่อนบางลาง อ.บันนังสตา จ.ยะลา | |
| ๑๒๑๘ | ด.ช.มูฮำหมัดฟาคีร กีละ | ๑๑๙ ม.๖ ต.เขื่อนบางลาง อ.บันนังสตา จ.ยะลา | |
| ๑๒๑๙ | ด.ช.มูฮำหมัดชาริฟ แวหามะ | ๑๑๙/๑ ม.๖ ต.เขื่อนบางลาง อ.บันนังสตา จ.ยะลา | |
| ๑๒๒๐ | ด.ช.กัดดาฟี แวหามะ | ๑๑๙/๑ ม.๖ ต.เขื่อนบางลาง อ.บันนังสตา จ.ยะลา | |
| ๑๒๒๑ | ด.ญ.นูรฮาซีกีน ยูโซะ | ๑๒๐ ม.๖ ต.เขื่อนบางลาง อ.บันนังสตา จ.ยะลา | |
| ๑๒๒๒ | ด.ญ.นูรกาตีนี หะมะ | ๑๒๐/๑ ม.๖ ต.เขื่อนบางลาง อ.บันนังสตา จ.ยะลา | |
| ๑๒๒๓ | ด.ช.ฟุรกอน เจ๊ะนิ | ๑๒๐/๑ ม.๖ ต.เขื่อนบางลาง อ.บันนังสตา จ.ยะลา | |
| ๑๒๒๔ | ด.ช.ฟาคิร เจ๊ะนิ | ๑๒๐/๑ ม.๖ ต.เขื่อนบางลาง อ.บันนังสตา จ.ยะลา | |
| ๑๒๒๕ | ด.ญ.อาดีร่า อาแซ | ๑๒๗ ม.๖ ต.เขื่อนบางลาง อ.บันนังสตา จ.ยะลา | |
| ๑๒๒๖ | ด.ญ.นูรอีมาน บือแน | ๑๒๘ ม.๖ ต.เขื่อนบางลาง อ.บันนังสตา จ.ยะลา | |
| ๑๒๒๗ | ด.ช.มูฮำหมัดรีซูวัน อาแว | ๑๒๘ ม.๖ ต.เขื่อนบางลาง อ.บันนังสตา จ.ยะลา | |
| ๑๒๒๘ | ด.ช.ลุกมาน อาแว | ๑๒๘ ม.๖ ต.เขื่อนบางลาง อ.บันนังสตา จ.ยะลา | |
| ๑๒๒๙ | ด.ช.มูฮำหมัดฟารีซ อาบู | ๑๒๘ ม.๖ ต.เขื่อนบางลาง อ.บันนังสตา จ.ยะลา | |
| ๑๒๓๐ | ด.ช.มูฮำหมัดฟาอิซ อาบู | ๑๒๘ ม.๖ ต.เขื่อนบางลาง อ.บันนังสตา จ.ยะลา | |
| ๑๒๓๑ | ด.ญ.นิฟาเดียร์ อาบู | ๑๒๘ ม.๖ ต.เขื่อนบางลาง อ.บันนังสตา จ.ยะลา | |
| ๑๒๓๒ | ด.ช.มูฮัมหมัดรุสดี อาบู | ๑๒๘ ม.๖ ต.เขื่อนบางลาง อ.บันนังสตา จ.ยะลา | |
| ๑๒๓๓ | ด.ญ.นูรูลฮูดา ยาโงะ | ๑๒๘/๑ ม.๖ ต.เขื่อนบางลาง อ.บันนังสตา จ.ยะลา | |
| ๑๒๓๔ | ด.ช.ฟาคิร ยุรพันธ์ | ๑๒๘/๑ ม.๖ ต.เขื่อนบางลาง อ.บันนังสตา จ.ยะลา | |
| ๑๒๓๕ | ด.ญ.ฟาซียะห์ สามะ | ๑๒๙ ม.๖ ต.เขื่อนบางลาง อ.บันนังสตา จ.ยะลา | |
| ๑๒๓๖ | ด.ช.อิลฮัม แมเราะ | ๑๓๗ ม.๖ ต.เขื่อนบางลาง อ.บันนังสตา จ.ยะลา | |
| ๑๒๓๗ | ด.ญ.นูรีฮัน แมเราะ | ๑๓๗ ม.๖ ต.เขื่อนบางลาง อ.บันนังสตา จ.ยะลา | |
| ๑๒๓๘ | ด.ญ.นูรีนา แมเราะ | ๑๓๗ ม.๖ ต.เขื่อนบางลาง อ.บันนังสตา จ.ยะลา | |
| ๑๒๓๙ | ด.ช.อีรฟาน แมเราะ | ๑๓๗ ม.๖ ต.เขื่อนบางลาง อ.บันนังสตา จ.ยะลา | |
| ๑๒๔๐ | ด.ช.ซับรี ยูโซะ | ๑๓๘ ม.๖ ต.เขื่อนบางลาง อ.บันนังสตา จ.ยะลา | |
| ๑๒๔๑ | ด.ญ.ซัลวาณีร์ อุมา | ๑๓๘ ม.๖ ต.เขื่อนบางลาง อ.บันนังสตา จ.ยะลา | |
| ๑๒๔๒ | ด.ช.ซัลมาน อุมา | ๑๓๘ ม.๖ ต.เขื่อนบางลาง อ.บันนังสตา จ.ยะลา | |
| ๑๒๔๓ | ด.ญ.อาเฟีย มะแซ | ๑๓๘ ม.๖ ต.เขื่อนบางลาง อ.บันนังสตา จ.ยะลา | |

**ภาคผนวก ฏ**

**บุคคลที่จะต้องอบพยก่อนเป็นลำดับแรก**

**เด็ก**

| ลำดับ | ชื่อ - นามสกุล | บ้านเลขที่ | หมายเหตุ |
|---|---|---|---|
| ๑๒๔๔ | ด.ญ.ซาฟีร่า สาและ | ๑๓๘ ม.๖ ต.เขื่อนบางลาง อ.บันนังสตา จ.ยะลา | |
| ๑๒๔๕ | ด.ญ.นุรฟาเดีย ดาแมง | ๑๖๒ ม.๖ ต.เขื่อนบางลาง อ.บันนังสตา จ.ยะลา | |
| ๑๒๔๖ | ด.ญ.นูรฟัสมี ดาแมง | ๑๖๒ ม.๖ ต.เขื่อนบางลาง อ.บันนังสตา จ.ยะลา | |
| ๑๒๔๗ | ด.ช.อาฟิต ดาแมง | ๑๖๒ ม.๖ ต.เขื่อนบางลาง อ.บันนังสตา จ.ยะลา | |
| ๑๒๔๘ | ด.ญ.อาวาติฟ ดาแมง | ๑๖๒ ม.๖ ต.เขื่อนบางลาง อ.บันนังสตา จ.ยะลา | |
| ๑๒๔๙ | ด.ญ.อัสลีณาร์ เจะนิ | ๑๘๒ ม.๖ ต.เขื่อนบางลาง อ.บันนังสตา จ.ยะลา | |
| ๑๒๕๐ | ด.ช.ซูกัรนันท์ กูเต๊ะ | ๑๘๒ ม.๖ ต.เขื่อนบางลาง อ.บันนังสตา จ.ยะลา | |
| ๑๒๕๑ | ด.ญ.นูรฟิตเราะห์ เจะนิ | ๑๘๒ ม.๖ ต.เขื่อนบางลาง อ.บันนังสตา จ.ยะลา | |
| ๑๒๕๒ | ด.ช.ไฟรุส กูเต๊ะ | ๑๘๒ ม.๖ ต.เขื่อนบางลาง อ.บันนังสตา จ.ยะลา | |
| ๑๒๕๓ | ด.ญ.พรทิวา กูเต๊ะ | ๑๘๒ ม.๖ ต.เขื่อนบางลาง อ.บันนังสตา จ.ยะลา | |
| ๑๒๕๔ | ด.ช.มูฮำหมัดฟารีส ยูโซ๊ะ | ๑๘๘ ม.๖ ต.เขื่อนบางลาง อ.บันนังสตา จ.ยะลา | |
| ๑๒๕๕ | ด.ช.มูฮำหมัดฟะฮ์มีย์ ยูโซ๊ะ | ๑๘๘ ม.๖ ต.เขื่อนบางลาง อ.บันนังสตา จ.ยะลา | |
| ๑๒๕๖ | ด.ญ.ฟิรดาว อามะ | ๒๐๑ ม.๖ ต.เขื่อนบางลาง อ.บันนังสตา จ.ยะลา | |
| ๑๒๕๗ | ด.ญ.นุรฟาตีฮา อามะ | ๒๐๑ ม.๖ ต.เขื่อนบางลาง อ.บันนังสตา จ.ยะลา | |
| ๑๒๕๘ | ด.ญ.นูรฮายัน อามะ | ๒๐๑ ม.๖ ต.เขื่อนบางลาง อ.บันนังสตา จ.ยะลา | |
| ๑๒๕๙ | ด.ญ.นูรสุฉิรา อามะ | ๒๐๑ ม.๖ ต.เขื่อนบางลาง อ.บันนังสตา จ.ยะลา | |
| ๑๒๖๐ | ด.ช.ซาฟาวี มาปะ | ๒๐๔ ม.๖ ต.เขื่อนบางลาง อ.บันนังสตา จ.ยะลา | |
| ๑๒๖๑ | ด.ญ.นูรูลฟาฮีรานย์ อาแว | ๒๐๘ ม.๖ ต.เขื่อนบางลาง อ.บันนังสตา จ.ยะลา | |
| ๑๒๖๒ | ด.ช.มูฮัมหมัดอิรฟาน อาแว | ๒๐๘ ม.๖ ต.เขื่อนบางลาง อ.บันนังสตา จ.ยะลา | |
| ๑๒๖๓ | ด.ญ.นูรไฮซาณย์ อาแว | ๒๐๘ ม.๖ ต.เขื่อนบางลาง อ.บันนังสตา จ.ยะลา | |
| ๑๒๖๔ | ด.ช.มูฮัมหมัดซูลกิฟลี อาแว | ๒๐๘ ม.๖ ต.เขื่อนบางลาง อ.บันนังสตา จ.ยะลา | |
| ๑๒๖๕ | ด.ช.ฮากีม อูมา | ๒๐๙ ม.๖ ต.เขื่อนบางลาง อ.บันนังสตา จ.ยะลา | |
| ๑๒๖๖ | ด.ญ.นูรวีอาม อูมา | ๒๐๙ ม.๖ ต.เขื่อนบางลาง อ.บันนังสตา จ.ยะลา | |
| ๑๒๖๗ | ด.ญ.ดาลียา หามะ | ๒๑๐ ม.๖ ต.เขื่อนบางลาง อ.บันนังสตา จ.ยะลา | |
| ๑๒๖๘ | ด.ญ.ซิลมีย์ หามะ | ๒๑๐ ม.๖ ต.เขื่อนบางลาง อ.บันนังสตา จ.ยะลา | |
| ๑๒๖๙ | ด.ญ.วีอาม เจะนิ | ๒๑๕ ม.๖ ต.เขื่อนบางลาง อ.บันนังสตา จ.ยะลา | |
| ๑๒๗๐ | ด.ญ.นุรซามีรา ดือเระ | ๒๑๕ ม.๖ ต.เขื่อนบางลาง อ.บันนังสตา จ.ยะลา | |
| ๑๒๗๑ | ด.ช.อัยมาน มะลาเฮ็ง | ๒๑๕ ม.๖ ต.เขื่อนบางลาง อ.บันนังสตา จ.ยะลา | |
| ๑๒๗๒ | ด.ช.อับดุลฮากีม มิง | ๒๑๘ ม.๖ ต.เขื่อนบางลาง อ.บันนังสตา จ.ยะลา | |
| ๑๒๗๓ | ด.ช.อับดุลมุมิน มิง | ๒๑๘ ม.๖ ต.เขื่อนบางลาง อ.บันนังสตา จ.ยะลา | |
| ๑๒๗๔ | ด.ช.มูฮำมัดเฟาซัน โตะสมแห | ๒๑๘ ม.๖ ต.เขื่อนบางลาง อ.บันนังสตา จ.ยะลา | |
| ๑๒๗๕ | ด.ญ.นัจวา มิง | ๒๑๘ ม.๖ ต.เขื่อนบางลาง อ.บันนังสตา จ.ยะลา | |
| ๑๒๗๖ | ด.ญ.ดานีน โตะสมแห | ๒๑๘ ม.๖ ต.เขื่อนบางลาง อ.บันนังสตา จ.ยะลา | |
| ๑๒๗๗ | ด.ญ.ฮาซานะฮ์ ดีสะเอะ | ๒๓๐ ม.๖ ต.เขื่อนบางลาง อ.บันนังสตา จ.ยะลา | |
| ๑๒๗๘ | ด.ญ.ฮานีซะห์ ดีสะเอะ | ๒๓๐ ม.๖ ต.เขื่อนบางลาง อ.บันนังสตา จ.ยะลา | |
| ๑๒๗๙ | ด.ญ.ฟิรดาว ดีสะเอะ | ๒๓๐ ม.๖ ต.เขื่อนบางลาง อ.บันนังสตา จ.ยะลา | |

**ภาคผนวก ฏ**

**บุคคลที่จะต้องอบพยก่อนเป็นลำดับแรก**

**เด็ก**

| ลำดับ | ชื่อ - นามสกุล | บ้านเลขที่ | หมายเหตุ |
|---|---|---|---|
| ๑๒๘๐ | ด.ญ.นูรอาดานิน ดีสะเอะ | ๒๓๐ ม.๖ ต.เขื่อนบางลาง อ.บันนังสตา จ.ยะลา | |
| ๑๒๘๑ | ด.ช.มูฮำหมัดฮาริฟ ดีสะเอะ | ๒๓๐ ม.๖ ต.เขื่อนบางลาง อ.บันนังสตา จ.ยะลา | |
| ๑๒๘๒ | ด.ช.นูรดีน เชิดกำแหง | ๒๓๙ ม.๖ ต.เขื่อนบางลาง อ.บันนังสตา จ.ยะลา | |
| ๑๒๘๓ | ด.ช.อัฟฎอลลุดดีน สาเระ | ๒๓๙ ม.๖ ต.เขื่อนบางลาง อ.บันนังสตา จ.ยะลา | |
| ๑๒๘๔ | ด.ช.บัสรีน เชิดกำแหง | ๒๓๙ ม.๖ ต.เขื่อนบางลาง อ.บันนังสตา จ.ยะลา | |
| ๑๒๘๕ | ด.ญ.อามีนา ดือราแมง | ๒๔๒ ม.๖ ต.เขื่อนบางลาง อ.บันนังสตา จ.ยะลา | |
| ๑๒๘๖ | ด.ญ.นิไลลา ดือราซอ | ๒๕๔ ม.๖ ต.เขื่อนบางลาง อ.บันนังสตา จ.ยะลา | |
| ๑๒๘๗ | ด.ญ.นูรีซา อาแวบือซา | ๒๕๕ ม.๖ ต.เขื่อนบางลาง อ.บันนังสตา จ.ยะลา | |
| ๑๒๘๘ | ด.ญ.นูรฟาติน ยูโซะ | ๒๕๙ ม.๖ ต.เขื่อนบางลาง อ.บันนังสตา จ.ยะลา | |
| ๑๒๘๙ | ด.ช.ไซฟูดดีน ยูโซะ | ๒๕๙ ม.๖ ต.เขื่อนบางลาง อ.บันนังสตา จ.ยะลา | |
| ๑๒๙๐ | ด.ญ.นิสนีน หามะ | ๒๗๙ ม.๖ ต.เขื่อนบางลาง อ.บันนังสตา จ.ยะลา | |
| ๑๒๙๑ | ด.ญ.นิสรีน หามะ | ๒๗๙ ม.๖ ต.เขื่อนบางลาง อ.บันนังสตา จ.ยะลา | |
| ๑๒๙๒ | ด.ญ.นุรฟาติน เวาะโด | ๔๒๒ ม.๖ ต.เขื่อนบางลาง อ.บันนังสตา จ.ยะลา | |
| ๑๒๙๓ | ด.ช.มูฮำหมัดฟาฎิล เวาะโด | ๔๒๒ ม.๖ ต.เขื่อนบางลาง อ.บันนังสตา จ.ยะลา | |
| ๑๒๙๔ | ด.ช.นิมุสลิม หะยียามา | ๔๒๖ ม.๖ ต.เขื่อนบางลาง อ.บันนังสตา จ.ยะลา | |
| ๑๒๙๕ | ด.ช.อับดุลมูฮัยมิน สะมะดือลง | ๔๒๖ ม.๖ ต.เขื่อนบางลาง อ.บันนังสตา จ.ยะลา | |
| ๑๒๙๖ | ด.ช.ซัยฟุดดีน ตาตา | ๔๒๖ ม.๖ ต.เขื่อนบางลาง อ.บันนังสตา จ.ยะลา | |
| ๑๒๙๗ | ด.ญ.ซีตีฟาตีเมาะห์ ตาตา | ๔๒๖ ม.๖ ต.เขื่อนบางลาง อ.บันนังสตา จ.ยะลา | |
| ๑๒๙๘ | ด.ญ.อาฟีฟ๊ะ สะมะดือลง | ๔๒๖ ม.๖ ต.เขื่อนบางลาง อ.บันนังสตา จ.ยะลา | |
| ๑๒๙๙ | ด.ช.มูฮัมหมัดรอมฎอน ตาตา | ๔๒๖ ม.๖ ต.เขื่อนบางลาง อ.บันนังสตา จ.ยะลา | |
| ๑๓๐๐ | ด.ญ.นุรลีซา ยูโซ๊ะ | ๔๒๖/๑ ม.๖ ต.เขื่อนบางลาง อ.บันนังสตา จ.ยะลา | |
| ๑๓๐๑ | ด.ญ.นุรนัสรินดา ยูโซ๊ะ | ๔๒๖/๑ ม.๖ ต.เขื่อนบางลาง อ.บันนังสตา จ.ยะลา | |
| ๑๓๐๒ | ด.ช.นัสรอน ยูโซ๊ะ | ๔๒๖/๑ ม.๖ ต.เขื่อนบางลาง อ.บันนังสตา จ.ยะลา | |
| ๑๓๐๓ | ด.ช.อัศมีน ยูโซ๊ะ | ๔๒๖/๑ ม.๖ ต.เขื่อนบางลาง อ.บันนังสตา จ.ยะลา | |
| ๑๓๐๔ | ด.ช.อัสนาวีย์ ยูโซ๊ะ | ๔๒๖/๑ ม.๖ ต.เขื่อนบางลาง อ.บันนังสตา จ.ยะลา | |
| ๑๓๐๕ | ด.ญ.นูรฟาติน แบรอ | ๔๓๐ ม.๖ ต.เขื่อนบางลาง อ.บันนังสตา จ.ยะลา | |
| ๑๓๐๖ | ด.ช.มูฮำมัดดานียัลฟาอิส แบรอ | ๔๓๐ ม.๖ ต.เขื่อนบางลาง อ.บันนังสตา จ.ยะลา | |
| ๑๓๐๗ | ด.ช.มูฮัมหมัดกะฮ์ฟี สาและ | ๔๓๐ ม.๖ ต.เขื่อนบางลาง อ.บันนังสตา จ.ยะลา | |
| ๑๓๐๘ | ด.ช.อันวา นิซอ | ๔๔๒ ม.๖ ต.เขื่อนบางลาง อ.บันนังสตา จ.ยะลา | |
| ๑๓๐๙ | ด.ญ.อัสมะ นิซอ | ๔๔๒ ม.๖ ต.เขื่อนบางลาง อ.บันนังสตา จ.ยะลา | |
| ๑๓๑๐ | ด.ช.อานัส คงพิพิธ | ๔๔๒ ม.๖ ต.เขื่อนบางลาง อ.บันนังสตา จ.ยะลา | |
| ๑๓๑๑ | ด.ญ.ซอลีฮะ เจ๊ะเลาะ | ๔๔๒ ม.๖ ต.เขื่อนบางลาง อ.บันนังสตา จ.ยะลา | |
| ๑๓๑๒ | ด.ญ.ซูวารี เจ๊ะเลาะ | ๔๔๒ ม.๖ ต.เขื่อนบางลาง อ.บันนังสตา จ.ยะลา | |
| ๑๓๑๓ | ด.ช.มูหัมหมัดอาลีฟ สาและ | ๔๔๒/๑ ม.๖ ต.เขื่อนบางลาง อ.บันนังสตา จ.ยะลา | |
| ๑๓๑๔ | ด.ช.มูฮัมหมัดอารีฟีน สาและ | ๔๔๒/๑ ม.๖ ต.เขื่อนบางลาง อ.บันนังสตา จ.ยะลา | |
| ๑๓๑๕ | ด.ช.มูฮำหมัดชารีฟ เจ๊ะเลาะ | ๔๔๒/๑ ม.๖ ต.เขื่อนบางลาง อ.บันนังสตา จ.ยะลา | |

**ภาคผนวก ฏ**

**บุคคลที่จะต้องอบพยก่อนเป็นลำดับแรก**

**เด็ก**

| ลำดับ | ชื่อ - นามสกุล | บ้านเลขที่ | หมายเหตุ |
|---|---|---|---|
| ๑๓๑๖ | ด.ญ.อาวาตีฟ เจ๊ะเลาะ | ๔๔๒/๑ ม.๖ ต.เขื่อนบางลาง อ.บันนังสตา จ.ยะลา | |
| ๑๓๑๗ | ด.ญ.อันฟาล อาบูวะ | ๔๔๓ ม.๖ ต.เขื่อนบางลาง อ.บันนังสตา จ.ยะลา | |
| ๑๓๑๘ | ด.ช.อดัม อาบูวะ | ๔๔๓ ม.๖ ต.เขื่อนบางลาง อ.บันนังสตา จ.ยะลา | |
| ๑๓๑๙ | ด.ญ.นูรฟาติน เจ๊ะเลาะ | ๔๔๓/๔ ม.๖ ต.เขื่อนบางลาง อ.บันนังสตา จ.ยะลา | |
| ๑๓๒๐ | ด.ญ.ซุลฟา เจ๊ะเลาะ | ๔๔๓/๕ ม.๖ ต.เขื่อนบางลาง อ.บันนังสตา จ.ยะลา | |
| ๑๓๒๑ | ด.ช.สุไลมาน เจ๊ะเลาะ | ๔๔๓/๕ ม.๖ ต.เขื่อนบางลาง อ.บันนังสตา จ.ยะลา | |
| ๑๓๒๒ | ด.ญ.เฟาซียะห์ เจ๊ะเลาะ | ๔๔๓/๕ ม.๖ ต.เขื่อนบางลาง อ.บันนังสตา จ.ยะลา | |
| ๑๓๒๓ | ด.ญ.ฟาตีเมาะ เจ๊ะเลาะ | ๔๔๓/๕ ม.๖ ต.เขื่อนบางลาง อ.บันนังสตา จ.ยะลา | |
| ๑๓๒๔ | ด.ญ.ฮาลีเมาะ เจ๊ะเลาะ | ๔๔๓/๕ ม.๖ ต.เขื่อนบางลาง อ.บันนังสตา จ.ยะลา | |
| ๑๓๒๕ | ด.ญ.นุรอีมาน เจ๊ะเลาะ | ๔๔๓/๕ ม.๖ ต.เขื่อนบางลาง อ.บันนังสตา จ.ยะลา | |
| ๑๓๒๖ | ด.ช.ไซฟูลเลาะห์ เจ๊ะเลาะ | ๔๔๓/๕ ม.๖ ต.เขื่อนบางลาง อ.บันนังสตา จ.ยะลา | |
| ๑๓๒๗ | ด.ช.มุคลิศ เจ๊ะเลาะ | ๔๔๓/๖ ม.๖ ต.เขื่อนบางลาง อ.บันนังสตา จ.ยะลา | |
| ๑๓๒๘ | ด.ญ.ตัสนีม เจ๊ะเลาะ | ๔๔๓/๖ ม.๖ ต.เขื่อนบางลาง อ.บันนังสตา จ.ยะลา | |
| ๑๓๒๙ | ด.ช.มุตาศิม เจ๊ะเลาะ | ๔๔๓/๖ ม.๖ ต.เขื่อนบางลาง อ.บันนังสตา จ.ยะลา | |
| ๑๓๓๐ | ด.ช.มุฮ์ซิน เจ๊ะเลาะ | ๔๔๓/๖ ม.๖ ต.เขื่อนบางลาง อ.บันนังสตา จ.ยะลา | |
| ๑๓๓๑ | ด.ช.มุมิน เจ๊ะเลาะ | ๔๔๓/๖ ม.๖ ต.เขื่อนบางลาง อ.บันนังสตา จ.ยะลา | |
| ๑๓๓๒ | ด.ญ.ฮุสนา เจ๊ะเลาะ | ๔๔๓/๖ ม.๖ ต.เขื่อนบางลาง อ.บันนังสตา จ.ยะลา | |
| ๑๓๓๓ | ด.ช.บุลยาน เซะแง | ๔๔๔ ม.๖ ต.เขื่อนบางลาง อ.บันนังสตา จ.ยะลา | |
| ๑๓๓๔ | ด.ญ.ซูมัยยะห์ ปาแนฮียา | ๔๔๕/๑ ม.๖ ต.เขื่อนบางลาง อ.บันนังสตา จ.ยะลา | |
| ๑๓๓๕ | ด.ญ.อาฟีฟะห์ สะเตาะ | ๔๔๕/๑ ม.๖ ต.เขื่อนบางลาง อ.บันนังสตา จ.ยะลา | |
| ๑๓๓๖ | ด.ญ.นูรซาฮีดา อาลีมามะ | ๔๔๕/๒ ม.๖ ต.เขื่อนบางลาง อ.บันนังสตา จ.ยะลา | |

**ภาคผนวก ฐ : บัญชีศูนย์พักพิงชั่วคราวหลัก/สำรอง**

**บัญชีศูนย์พักพิงชั่วคราวหลัก**

| ลำดับที่ | ชื่อสถานที่ | สถานที่ตั้ง | รองรับผู้อพยพได้จำนวน (คน) | ชื่อผู้ประสานงาน | โทรศัพท์ติดต่อ | สิ่งสาธารณูปโภคที่มีอยู่ | | | |
|---|---|---|---|---|---|---|---|---|---|
| | | | | | | ไฟฟ้า | ประปา | ห้องสุขา (ห้อง) | อื่นๆ |
| ๑ | โรงเรียนเขื่อนบางลาง | หมู่ที่ ๑ ต.เขื่อนบางลาง | ๕๐๐ | ผู้อำนวยการ | ๐ ๗๓๒๘ ๑๐๗๙ | ๑ | ๑ | ๖ | |
| ๒ | โรงเรียนสันติ | หมู่ที่ ๒ ต.เขื่อนบางลาง | ๕๐ | ผู้อำนวยการ | ๐ ๗๓๒๐ ๑๗๖๓ | ๑ | ๑ | ๔ | |
| ๓ | ศูนย์พัฒนาเด็กเล็กบ้านสันติ | หมู่ที่ ๒ ต.เขื่อนบางลาง | ๕๐ | หัวหน้าศูนย์ฯ | ๐๘ ๖๒๙๐ ๓๕๓๓ | ๑ | ๑ | ๒ | |
| ๔ | ศูนย์การเรียนรู้ตำรวจตระเวนชายแดนภาคใต้บ้านภักดี | หมู่ที่ ๕ ต.เขื่อนบางลาง | ๒๐๐ | ผู้อำนวยการ | ๐๘ ๒๘๒๘ ๓๙๒๔ | ๑ | ๑ | ๖ | |
| | | | | | | | | | |
| | | | | | | | | | |
| | | | | | | | | | |
| **รวม** | | | ๘๐๐ | | | ๔ | ๔ | **๑๘** | |

**บัญชีศูนย์พักพิงชั่วคราวสำรอง**

| ลำดับที่ | ชื่อสถานที่ | สถานที่ตั้ง | รองรับผู้อพยพได้จำนวน (คน) | ชื่อผู้ประสานงาน | โทรศัพท์ติดต่อ | สิ่งสาธารณูปโภคที่มีอยู่ | | | |
|---|---|---|---|---|---|---|---|---|---|
| | | | | | | ไฟฟ้า | ประปา | ห้องสุขา (ห้อง) | อื่นๆ |
| ๑ | ศูนย์พัฒนาเด็กเล็กบ้านสนามบิน | หมู่ที่ ๑ ต.เขื่อนบางลาง | ๔๐ | หัวหน้าศูนย์ฯ | | ๑ | ๑ | ๒ | |
| ๒ | รพ.สต บ้านสันติ ๑ | หมู่ที่ ๑ ต.เขื่อนบางลาง | ๒๐ | ผู้อำนวยการ | ๐ ๗๓๒๐ ๑๐๖๖ | ๑ | ๑ | ๒ | |
| | | | | | | | | | |
| | | | | | | | | | |
| | | | | | | | | | |
| **รวม** | | | ๖๐ | | | ๒ | ๒ | **๔** | |

**ภาคผนวก ฑ-๑ : แผนผังการติดต่อสื่อสารและข่ายวิทยุสื่อสาร**

**เครือข่ายวิทยุสื่อสารของหน่วยงานต่างๆ ในจังหวัดยะลา**

| ลำดับที่ | หน่วยงาน | นามเรียกขาน | ความถี่ | หมายเหตุ |
|---|---|---|---|---|
| ๑ | ผู้ว่าราชการจังหวัดยะลา | คีรีมาศ๑ | ๑๖๒.๒๐๐ | |
| ๒ | รองผู้ว่าราชการจังหวัดยะลา | คีรีมาศ๑ | ๑๖๒.๒๐๐ | |
| ๓ | โรงพยาบาลศูนย์ยะลา | นเรนทร | ๑๕๔.๙๒๕ | |
| ๔ | อำเภอบันนังสตา | ชนาลัย๑ | ๑๕๒.๖๐๐ | |
| ๕ | โรงพยาบาลบันนังสตา | | ๑๕๕.๔๗๕ | |
| ๖ | มูลนิธิแม่กอเหนี่ยวยะลา | | ๑๖๘.๔๗๕๐ | |
| ๗ | หน่วยกู้ภัยเบตง | | ๑๖๘.๗๗๕๐ | |
| | | | | |

ภาคผนวก ฑ-2 : หมายเลขโทรศัพท์ฉุกเฉิน

| หน่วยงาน | หมายเลขโทรศัพท์ |
|---|---|
| | |
| | |
| | |



**ภาคผนวก ฒ : แบบคำสั่งต่างๆ**

- **คำสั่งกองอำนวยการป้องกันและบรรเทาสาธารณภัยเทศบาลตำบลเขื่อนบางลาง**
- **คำสั่งแต่งตั้งคณะกรรมการจัดทำแผนปฏิบัติการในการป้องกันและบรรเทาสาธารณภัยของเทศบาลตำบลเขื่อนบางลาง**



**คำสั่งกองอำนวยการป้องกันและบรรเทาสาธารณภัยเทศบาลตำบลเขื่อนบางลาง**
**เรื่อง การจัดตั้งกองอำนวยการป้องกันและบรรเทาสาธารณภัยเทศบาลตำบลเขื่อนบางลาง**

---

อาศัยอำนาจตามพระราชบัญญัติป้องกันและบรรเทาสาธารณภัย พ.ศ. ๒๕๕๐ มาตรา ๑๕ และแผนการป้องกันและบรรเทาสาธารณภัยแห่งชาติ พ.ศ. ๒๕๕๘ บทที่ ๓ หลักการจัดการความเสี่ยงจากสาธารณภัย ข้อ ๓.๒.๒ ระดับปฏิบัติการ (๗) ที่กำหนดให้มีการจัดตั้ง**กองอำนวยการป้องกันและบรรเทาสาธารณภัยเทศบาล** โดยมีองค์ประกอบและอำนาจหน้าที่ ดังนี้

| | |
|---|---|
| ๑. นายกเทศมนตรีตำบลเขื่อนบางลาง | ผู้อำนวยการ |
| ๒. ปลัดเทศบาลตำบลเขื่อนบางลาง | รองผู้อำนวยการ |
| ๓. รองนายกเทศมนตรีตำบลเขื่อนบางลางทุกคน | กรรมการ |
| ๔. ผู้กำกับการสถานีตำรวจอำเภอบันนังสตา | กรรมการ |
| ๕. หัวหน้าหน่วยกำลังในพื้นที่ | กรรมการ |
| ๖. กำนันตำบลเขื่อนบางลาง | กรรมการ |
| ๗. ผู้ใหญ่บ้านทุกหมู่บ้าน | กรรมการ |
| ๘. ผู้อำนวยการโรงพยาบาลส่งเสริมสุขภาพประจำตำบลบ้านสันติ ๑ | กรรมการ |
| ๙. ผู้อำนวยการโรงเรียนสังกัดสพฐ.ในพื้นที่ | กรรมการ |
| ๑๐. มูลนิธิกู้ภัยฮิลาลอะห์มัร | กรรมการ |
| ๑๑. หัวหน้าส่วนราชการของเทศบาลตำบลเขื่อนบางลาง | กรรมการ |
| ๑๒. หัวหน้าสำนักปลัดของเทศบาลตำบลเขื่อนบางลาง | กรรมการ |
| ๑๓. นิติกร | กรรมการและเลขานุการ |
| ๑๔. ผู้ช่วยประชาสัมพันธ์/คนงาน | ผู้ช่วยเลขานุการ |

**อำนาจหน้าที่**

๑. จัดทำแผนปฏิบัติการในการป้องกันและบรรเทาสาธารณภัย และแผนเผชิญเหตุเทศบาลตำบลเขื่อนบางลางเพื่ออำนวยการประสานงาน และปฏิบัติการป้องกันและบรรเทาสาธารณภัยของเทศบาลตำบลเขื่อนบางลาง

๒. กำหนดแนวทางปฏิบัติเพื่อลดความเสี่ยงจากสาธารณภัย การเตรียมพร้อมรับมือกับสาธารณภัย และการฟื้นฟูของกองอำนวยการป้องกันและบรรเทาสาธารณภัยเทศบาลตำบลเขื่อนบางลาง

๓. เฝ้าระวัง ติดตาม ประเมิน และวิเคราะห์สถานการณ์สาธารณภัย เมื่อเกิดหรือคาดว่าจะเกิดสาธารณภัยขึ้นในเขตพื้นที่ ให้เสนอผู้อำนวยการท้องถิ่นจัดตั้งศูนย์ปฏิบัติการฉุกเฉินเทศบาลตำบลเขื่อนบางลาง เพื่อจัดการสาธารณภัยที่เกิดขึ้น

๔. ให้เทศบาลตำบลเขื่อนบางลาง หรือเขตพื้นที่อื่นสนับสนุนการป้องกันและบรรเทาสาธารณภัยเมื่อได้รับการร้องขอ

๕. รวบรวมและจัดทำคลังข้อมูลทรัพยากรในการป้องกันและบรรเทาสาธารณภัยในพื้นที่เทศบาลตำบลเขื่อนบางลาง

๖. ปฏิบัติหน้าที่อื่นใดตามที่นายอำเภอหรือกองอำนวยการป้องกันและบรรเทาสาธารณภัยอำเภอบันนังสตา หรือกองอำนวยการป้องกันและบรรเทาสาธารณภัยจังหวัดยะลา และผู้ว่าราชการจังหวัดยะลามอบหมาย

ทั้งนี้ ตั้งแต่บัดนี้เป็นต้นไป

สั่ง ณ วันที่ ๒๐ เดือนกันยายน พ.ศ. ๒๕๖๔

(นายมะยูโซ๊ะ อาลีมามะ)
นายกเทศมนตรีตำบลเขื่อนบางลาง
ผู้อำนวยการท้องถิ่น



**คำสั่งเทศบาลตำบลเขื่อนบางลาง**
**ที่ ๑๖๗ /๒๕๖๘**
**เรื่อง แก้ไขเปลี่ยนแปลงคำสั่งแต่งตั้งคณะกรรมการจัดทำแผนปฏิบัติการ**
**ในการป้องกันและบรรเทาสาธารณภัยประจำ**
**เทศบาลตำบลเขื่อนบางลาง พ.ศ. ๒๕๖๔-๒๕๗๐**

.....

ตามคำสั่ง เทศบาลตำบลเขื่อนบางลาง ที่ ๒๘๓/๒๕๖๔ เรื่อง แก้ไขเปลี่ยนแปลงคำสั่งแต่งตั้งคณะกรรมการจัดทำแผนปฏิบัติการในการป้องกันและบรรเทาสาธารณภัยประจำเทศบาลตำบลเขื่อนบางลาง ลงวันที่ ๒๐ เดือนกันยายน พ.ศ. ๒๕๖๔ นั้น

เนื่องจากเทศบาลตำบลเขื่อนบางลางได้มีโยกย้ายสับเปลี่ยนตำแหน่งบุคลากรในการปฏิบัติหน้าที่ และแจ้งเปลี่ยนแปลงคณะทำงานจัดทำแผนปฏิบัติการในการป้องกันและบรรเทาสาธารณภัยประจำเทศบาลตำบลเขื่อนบางลาง พ.ศ. ๒๕๖๔-๒๕๗๐ ดังนั้น เพื่อให้การดำเนินงานเป็นไปตามแผนบรรลุตามวัตถุประสงค์ที่ตั้งไว้ จึงเปลี่ยนแปลงคณะทำงานดังนี้

| | |
|---|---|
| ๑. นายกเทศมนตรีตำบลเขื่อนบางลาง | ประธานกรรมการ |
| ๒. ปลัดเทศบาลตำบลเขื่อนบางลาง | กรรมการ |
| ๓. หัวหน้าสำนักปลัดเทศบาล | กรรมการ |
| ๔. ผู้อำนวยการกองคลัง | กรรมการ |
| ๕. ผู้อำนวยการกองสาธารณสุขและสิ่งแวดล้อม | กรรมการ |
| ๖. ผู้อำนวยการกองการศึกษา | กรรมการ |
| ๗. ผู้อำนวยการกองช่าง | กรรมการ |
| ๖. นักวิเคราะห์นโยบายและแผนชำนาญการ | กรรมการ/เลขานุการ |
| ๗. นายอับดุลรอแม อามูดี คนงาน | ผู้ช่วยเลขานุการ |

ให้คณะกรรมการจัดทำแผนปฏิบัติการในการป้องกันและบรรเทาสาธารณภัยประจำเทศบาลตำบลเขื่อนบางลางมีหน้าที่ดังนี้

๑. ให้คำแนะนำ เสนอแนะ ในการจัดทำแผนปฏิบัติการในการป้องกันและบรรเทาสาธารณภัยของเทศบาลตำบลเขื่อนบางลาง พ.ศ.๒๕๖๔-๒๕๗๐ ให้สอดคล้องระเบียบ/กฎหมายที่เกี่ยวข้องและเหมาะสมกับบริบทของพื้นที่มีความเชื่อมโยงกับแผนพัฒนาท้องถิ่น

๒. ให้ความเห็นชอบแผนปฏิบัติการในการป้องกันและบรรเทาสาธารณภัย

ทั้งนี้ ตั้งแต่บัดนี้เป็นต้นไป

สั่ง ณ วันที่ ๒๓ พฤษภาคม พ.ศ. ๒๕๖๘

(ลงชื่อ).....

(นางรอกีเย๊าะ หีมปอง)

หัวหน้าสำนักปลัดเทศบาล รักษาราชการแทน

ปลัดเทศบาล ปฏิบัติหน้าที่

นายกเทศมนตรีตำบลเขื่อนบางลาง

ผู้อำนวยการศูนย์ป้องกันและบรรเทาสาธารณภัยเทศบาลตำบลเขื่อนบางลาง

**ภาคผนวก ณ : แผนงานโครงการในการลดความเสี่ยงจากสาธารณภัย**

| ประเด็นยุทธศาสตร์ที่ 1 : การมุ่งเน้นการลดความเสี่ยงจากสาธารณภัย | | | | | | | |
|---|---|---|---|---|---|---|---|
| **โครงการ/ กิจกรรม** | **กลุ่มเป้าหมาย** | **ผลผลิต** | **ตัวชี้วัดโครงการ** | **ระยะเวลาดำเนินการ** | **พื้นที่ดำเนินการ** | **งบประมาณ** | **หน่วยงานรับผิดชอบ** |
| โครงการป้องกันและลดอุบัติเหตุทางถนนช่วงเทศกาลส่งกรานต์, วันขึ้นปีใหม่ | ประชาชนในพื้นที่ | ประชาชนได้ตระหนักและรู้จักวิธีป้องอุบัติเหตุในช่วงเทศกาล | ร้อยละ ๗๐% ของผู้เข้าร่วมโครงการมีความพึงพอใจในการดำเนินการตามโครงการ | | เทศบาลตำบลเขื่อนบางลาง | ๘๐,๐๐๐ | สำนักปลัด |
| โครงการคนพันธ์ใหม่ขับขี่ปลอดภัย | ประชาชนในพื้นที่ | ประชาชนได้ตระหนักและรู้จักวิธีป้องอุบัติเหตุในช่วงเทศกาล | ร้อยละ ๗๐% ของผู้เข้าร่วมโครงการมีความพึงพอใจในการดำเนินการตามโครงการ | | เทศบาลตำบลเขื่อนบางลาง | ๘๐,๐๐๐ | สำนักปลัด |
| จัดทำป้ายประชาสัมพันธ์ลดอุบัติเหตุทางถนน | | | | | | | |
| กิจกรรมจิตอาสาพัฒนา ๒ ข้างทางเพื่อลดอุบัติเหตุทางถนน | จิตอาสาภัยพิบัติประจำเทศบาลตำบลเขื่อนบางลาง | ประชาชนได้รับรู้ และปลูกฝังและสร้างจิตสานึกที่ดีให้กับผู้ที่เข้าร่วมโครงการจิตอาสา ซึ่งเป็นการขัดเกลาทางจิตใจให้กับสมาชิกให้เห็นคุณค่าของการช่วยเหลือผู้อื่น | ร้อยละ ๗๐% ของผู้เข้าร่วมโครงการมีความพึงพอใจในการดำเนินการตามโครงการ | | หมู่ที่ ๒ หมู่ที่ ๓ หมที่ ๔ หมู่ที่ ๕ ตำบลเขื่อนบางลาง อำเภอบันนังสตา จังหวัดยะลา | | สำนักปลัด |
| | | | | | | | |
| | | | | | | | |
| | | | | | | | |
| | | | | | | | |

**ภาคผนวก ณ : แผนงานโครงการในการลดความเสี่ยงจากสาธารณภัย**

| ประเด็นยุทธศาสตร์ที่ 2 : การจัดการในภาวะฉุกเฉินแบบบูรณาการ | | | | | | | |
|---|---|---|---|---|---|---|---|
| **โครงการ/ กิจกรรม** | **กลุ่มเป้าหมาย** | **ผลผลิต** | **ตัวชี้วัดโครงการ** | **ระยะเวลาดำเนินการ** | **พื้นที่ดำเนินการ** | **งบประมาณ** | **หน่วยงานรับผิดชอบ** |
| โครงการอบรมอาสาสมัคร อปพร. หมู่บ้าน | อาสาสมัคร จำนวน ๒๐ คน | ทำให้อาสาสมัครป้องกันฝ่ายพลเรือนเกิดความชำนาญเพื่อรองรับกับภัยพิบัติที่เกิดขึ้น | ร้อยละ ๗๐% ของผู้เข้าร่วมโครงการมีความพึงพอใจในการดำเนินการตามโครงการ | | เทศบาลตำบลเขื่อนบางลาง | ๘๐,๐๐๐ | สำนักปลัด |
| โครงการจัดตั้งอาสามัคร อปพร. | อาสาสมัคร จำนวน ๒๐ คน | เพื่อให้อาสาสมัครป้องกันภัยฝ่ายพลเรือนมีการเตรียมความพร้อมในการรับมือกับภัยพิบัติที่อาจจะเกิดขึ้นในอนาคต | ร้อยละ ๗๐% ของผู้เข้าร่วมโครงการมีความพึงพอใจในการดำเนินการตามโครงการ | | เทศบาลตำบลเขื่อนบางลาง | ๒๐,๐๐๐ | สำนักปลัด |
| | | | | | | | |
| | | | | | | | |
| | | | | | | | |
| | | | | | | | |
| | | | | | | | |

**ภาคผนวก ณ : แผนงานโครงการในการลดความเสี่ยงจากสาธารณภัย**

| ประเด็นยุทธศาสตร์ที่ 3 : การเพิ่มประสิทธิภาพการฟื้นฟูอย่างยั่งยืน | | | | | | | |
|---|---|---|---|---|---|---|---|
| **โครงการ/ กิจกรรม** | **กลุ่มเป้าหมาย** | **ผลผลิต** | **ตัวชี้วัดโครงการ** | **ระยะเวลาดำเนินการ** | **พื้นที่ดำเนินการ** | **งบประมาณ** | **หน่วยงานรับผิดชอบ** |
| | | | | | | | |
| | | | | | | | |
| | | | | | | | |
| | | | | | | | |
| | | | | | | | |
| | | | | | | | |

ภาคผนวก ณ : แผนงานโครงการในการลดความเสี่ยงจากสาธารณภัย

| ประเด็นยุทธศาสตร์ที่ 4 : การส่งเสริมการเป็นหุ้นส่วนระหว่างประเทศในการจัดการความเสี่ยงจากสาธารณภัย | | | | | | | |
|---|---|---|---|---|---|---|---|
| โครงการ/ กิจกรรม | กลุ่มเป้าหมาย | ผลผลิต | ตัวชี้วัดโครงการ | ระยะเวลาดำเนินการ | พื้นที่ดำเนินการ | งบประมาณ | หน่วยงานรับผิดชอบ |
| | | | | | | | |
| | | | | | | | |
| | | | | | | | |
| | | | | | | | |
| | | | | | | | |
| | | | | | | | |
| | | | | | | | |
| | | | | | | | |
| | | | | | | | |

ภาคผนวก ณ : แผนงานโครงการในการลดความเสี่ยงจากสาธารณภัย

| ประเด็นยุทธศาสตร์ที่ 5 : การเพิ่มประสิทธิภาพระบบบริหารจัดการและประยุกต์ใช้นวัตกรรมด้านสาธารณภัย | | | | | | | |
|---|---|---|---|---|---|---|---|
| โครงการ/ กิจกรรม | กลุ่มเป้าหมาย | ผลผลิต | ตัวชี้วัดโครงการ | ระยะเวลาดำเนินการ | พื้นที่ดำเนินการ | งบประมาณ | หน่วยงานรับผิดชอบ |
| | | | | | | | |
| | | | | | | | |
| | | | | | | | |
| | | | | | | | |
| | | | | | | | |
| | | | | | | | |
| | | | | | | | |
| | | | | | | | |
| | | | | | | | |

# แบบประเมินภัยพิบัติขั้นต้นด้านความต้องการช่วยเหลือผู้ประสบภัยจากภัยพิบัติ ระยะที่ ๑
## (Initial Disaster Assessment Form)

### ๑. สถานที่ที่ทำการประเมิน

สถานที่ หมู่ที่

ชื่อหมู่บ้าน/ชุมชน ตำบล

อำเภอ จังหวัด

พิกัด (GPS) ละติจูด (๑ AT) ลองจิจูด (๑ ONG)

### ๒. ทีมประเมินอย่างรวดเร็ว (DANA Team) ประกอบด้วย

| ที่ | ชื่อ-นามสกล | หน่วยงาน | ตำแหน่ง | โทรศัพท์ | E-mail/ID LINE |
|---|---|---|---|---|---|
| ๑ | | | | | |
| ๒ | | | | | |
| ๓ | | | | | |
| ๔ | | | | | |
| ๕ | | | | | |

### ๓. ข้อมูลภัยพิบัติ

คำชี้แจง กรุณาใส่เครื่องหมายในช่องว่างที่เตรียมไว้ให้ และ/หรือเขียนข้อความ ตามความเป็นจริง

**๓.๑ ประเภทและลักษณะของภัย**

| ประเภทของภัย | ลักษณะของภัย |
|---|---|
| อุทกภัย | ( ) น้ำท่วมฉับพลัน ( ) น้ำท่วมขัง ( ) น้ำล้นตลิ่ง<br>( ) น้ำไหลหลาก ( ) น้ำทะเลหนุน ( ) น้ำป่าไหลหลาก<br>( ) วาตภัย ( ) อื่นๆ ระบ |
| ดินโคลนถล่ม | ( ) การร่วงหล่น (Falls) ( ) การลื่นไถล (Slides) ( ) การไหล (Flows) |

ข้อมูลเพิ่มเติมลักษณะของภัย_____

_____

_____

**๓.๒ ระยะเวลาการเกิดภัยพิบัติ**

( ) ณ วันที่ทำการประเมิน ภัยพิบัติได้สิ้นสุดลงแล้ว

ภัยพิบัติ เกิดขึ้นวันที่ เดือน พ.ศ. เวลาประมาณ น

สิ้นสุดวันที่ เดือน พ.ศ. เวลาประมาณ น

( ) ณ วันที่ทำการประเมิน ภัยพิบัติยังไม่สิ้นสุด

ภัยพิบัติ เกิดขึ้นวันที่ เดือน พ.ศ. เวลาประมาณ น

**๓.๓ สถานที่เกิดภัยพิบัติ**

หมู่บ้าน/ชุมชน _____ หมู่ที่_____

ตำบล_____ อำเภอ_____

จังหวัด _____

พิกัด GPS ละติจูด (LAT) _____ ลองจิจูด (LONG)

**๓.๔ ระดับการจัดการสาธารณภัย**

( ) สาธารณภัยขนาดเล็ก โดยมีผู้อำนวยการอำเภอ ผู้อำนวยการท้องถิ่น และ/หรือ ผู้ช่วยผู้อำนวยการกรุงเทพมหานคร ควบคุมและสั่งการ

( ) สาธารณภัยขนาดกลาง โดยมี ผู้อำนวยการจังหวัด หรือผู้อำนวยการกรุงเทพมหานคร ควบคุม สั่งการและบัญชาการ

( ) สาธารณภัยขนาดใหญ่ โดยมีผู้บัญชาการป้องกันและบรรเทาสาธารณภัยแห่งชาติ ควบคุม สั่งการและบัญชาการ

( ) สาธารณภัยร้ายแรงอย่างยิ่ง โดยมีนายกรัฐมนตรีหรือรองนายกรัฐมนตรีซึ่งนายกรัฐมนตรีมอบหมาย ควบคุม สั่งการและบัญชาการ

## ๔. ข้อมูลประชากรในพื้นที่ภัยพิบัติ

๔.๑ ประชาชนในพื้นที่

| | | | | | |
|---|---|---|---|---|---|
| ๔.๑.๑ | ประชาชนรวม | จำนวน | คน | จำนวน | ครัวเรือน |
| ๔.๑.๒ | ประชาชนที่ได้รับผลกระทบ | จำนวน | คน | จำนวน | ครัวเรือน |
| ๔.๑.๓ | ประชาชนที่ต้องอพยพ | จำนวน | คน | | |
| ๔.๑.๔ | ประชาชนที่เสียชีวิต | จำนวน | คน | | |
| ๔.๑.๕ | ประชาชนที่บาดเจ็บ | จำนวน | คน | | |
| ๔.๑.๖ | ประชาชนที่สูญหาย | จำนวน | คน | | |

๔.๒ ประชากรแฝง

( ) มี ( ) ไม่มี ( ) ไม่ทราบ

( ) ประชากรแฝงทั้งหมด จำนวน คน

( ) ประชากรแฝงที่ได้รับผลกระทบ จำนวน คน

๔.๓ **ประชากรกลุ่มเสี่ยง/เปราะบาง** (ได้แก่ ผู้สูงอายุ เด็กที่ไม่มีผู้ดูแล คนพิการที่ช่วยเหลือตนเองไม่ได้ ผู้ป่วยเรื้อรัง ผู้ป่วยติดเตียง ผู้ป่วยจิตเวช คนเร่ร่อน)

( ) มี ( ) ไม่มี ( ) ไม่ทราบ

( ) ประชากรกลุ่มเสี่ยง/เปราะบาง ทั้งหมดจำนวน _____ คน

( ) ประชากรกลุ่มเสี่ยง/เปราะบาง ที่ได้รับผลกระทบจำนวน _____ คน

## ๕. สาธารณูปโภค

๕.๑ การเดินทางเข้าพื้นที่ที่ประสบภัย

( ) เดินเท้า ( ) รถจักรยานยนต์

( ) รถยนต์ ( ) ๔ ล้อ ( ) ขับเคลื่อนสี่ล้อ ( ) ๖ ล้อ ( ) ๑๐ ล้อ

( ) รถแทรกเตอร์ / รถที่ใช้ในการเกษตร ( ) รถไฟ

( ) เรือ ระบุประเภท_____

( ) อากาศยาน ระบุประเภท_____

( ) อื่นๆ ระบุ_____

**๕.๒ ระบบสาธารณูปโภค**

| **รายการ** | **การใช้งาน** | | |
|---|---|---|---|
| | **ใช้งานได้ปกติ** | **ไม่ปกติ แต่ทำงานได้ เป็นระยะ** | **เสียหาย ใช้งานไม่ได้** |
| ถนน | | | |
| ระบบไฟฟ้า | | | |
| ระบบประปา | | | |
| โทรศัพท์พื้นฐาน | | | |
| โทรศัพท์มือถือ | | | |
| วิทยุสื่อสาร | | | |
| ระบบอินเตอร์เน็ต | | | |
| อื่นๆ ระบุ | | | |

## ๖. บ้านเรือน/อาคารที่อยู่อาศัยที่ได้รับผลกระทบ

( ) เสียหายบางส่วนสามารถอยู่ได้ จำนวน หลัง
( ) เสียหายบางส่วน และไม่สามารถอยู่ได้ จำนวน หลัง
( ) เสียหายทั้งหมด จำนวน หลัง

## ๗. ความต้องการความช่วยเหลือเพื่อบรรเทาความเดือดร้อน (โปรดลำดับความต้องการแต่ละด้าน)

๗.๑ ความต้องการความช่วยเหลือเครื่องมือ/อุปกรณ์ที่ใช้ในการค้นหาและกู้ชีพกู้ภัย

( ) รถบรรทุกนา จำนวน _____คัน
( ) รถกู้ภัย จำนวน _____คัน
( ) เรือท้องแบน/ แพยาง จำนวน _____ลำ
( ) เครื่องปั่นไฟ จำนวน _____เครื่อง
( ) รถปั่นไฟ จำนวน _____คัน
( ) รถบรรทุกยกสูง/รถบรรทุก จำนวน _____คัน
( ) รถขุดตัก จำนวน _____คัน
( ) รถผลิตน้ำดื่ม จำนวน _____คัน
( ) รถประกอบอาหาร จำนวน _____คัน
( ) วิทยุสื่อสาร จำนวน _____เครื่อง
( ) โดรน จำนวน _____เครื่อง
( ) เรือผลักดันน้ำ จำนวน _____ลำ
( ) อุปกรณ์กู้ภัยทางน้ำ
( ) เสื้อชูชีพ จำนวน_____อัน
( ) อื่นๆ ระบุ จำนวน _____อัน
( ) รถไฟฟ้าส่องสว่าง จำนวน _____คัน
( ) เครื่องสูบน้ำระยะไกล จำนวน _____เครื่อง
( ) เครื่องสูบน้ำ จำนวน _____เครื่อง
( ) รถสื่อสาร จำนวน _____คัน
( ) อื่นๆ ระบุ จำนวน _____

๗.๒ ความต้องการความช่วยเหลือด้านอุปโภคบริโภค

( ) ถุงยังชีพ จำนวน _____ ชุด
( ) ข้าวกล่อง จำนวน _____ ชุด
( ) น้ำดื่ม จำนวน _____ ลิตร/ขวด
( ) เสื้อผ้า จำนวน_____ชุด
( ) ยารักษาโรค จำนวน _____ ชุด
( ) อาหาร / เครื่องใช้สำหรับเด็กอ่อน จำนวน _____ ชุด
( ) สุขาเคลื่อนที่ จำนวน _____ ห้อง
( ) ของใช้ส่วนตัว (สบู่แชมพู ยาสีฟัน แปรงสีฟัน) จำนวน _____ ชุด

( ) ไฟฉาย จำนวน_____ชุด
( ) ยากันยุง จำนวน_____ชุด
( ) ผ้าอนามัย จำนวน_____ชุด
( ) ชุดชั้นในชาย จำนวน_____ชุด
( ) ชุดชั้นในหญิง จำนวน_____ชุด
( ) กระดาษชำระ จำนวน_____ชุด
( ) น้ำมันเชื้อเพลิง จำนวน_____ชุด
( ) ถุงดำสำหรับขับถ่าย จำนวน_____ชุด
( ) ชุดปฐมพยาบาลเบื้องต้น จำนวน_____ชุด
( ) เต้นท์สนาม จำนวน_____ชุด
( ) ครัวกลาง/โรงประกอบอาหาร/โรงประกอบเลี้ยง ผลิตได้ _____กล่อง/วัน
( ) อุปกรณ์เคลื่อนย้ายผู้ป่วย คนชรา คนพิการ จำนวน_____ชุด
( ) ชุดเครื่องนอน (หมอน ผ้าห่ม เสื่อ มุ้ง) จำนวน_____ชุด
( ) อื่นๆ ระบุ_____จำนวน

๗.๓ ความต้องการความช่วยเหลือด้านสาธารณประโยชน์

( ) สะพานเหล็กชั้วคราว Bailey bridge จำนวน_____แห่ง
( ) ถนน จำนวน _____สาย
( ) อื่นๆ ระบุ _____จำนวน

๗.๔ ความต้องการความช่วยเหลือเร่งด่วน ระบุ_____

_____

_____

## ๘. ความต้องการด้านบุคลากร

( ) ทีมค้นหา จำนวน_____คน
( ) พร้อมสุนัขกู้ภัย จำนวน_____ตัว
( ) แพทย์พยาบาลฉุกเฉิน จำนวน_____คน
( ) ชุดประสานงาน จำนวน_____คน
( ) หน่วยแพทย์เคลื่อนที่ จำนวน _____หน่วย
( ) ตำรวจ/ตชด./ทหาร จำนวน_____คน
( ) อื่นๆ ระบุ _____จำนวน

ผู้ประเมิน_____ตำแหน่ง_____
วัน/เดือน/ปี _____เวลา_____

**********

**ภาคผนวก ต**

**ตัวอย่าง**

แบบประเมินความเสียหายและความต้องการระยะที่ ๒
(Multi Cluster Initial and Rapid Assessment - MIRA)

**๑. สถานที่ทำการประเมิน**

| | |
|---|---|
| สถานที่ | หมู่ที่ |
| ชื่อหมู่บ้าน/ชุมชน | ตำบล |
| อำเภอ | จังหวัด |
| พิกัด (GPS) I AT | I ONG |

**๒. ทีมประเมินอย่างรวดเร็ว (DANA Team)**

| ที่ | ชื่อ-นามสกล | หน่วยงาน | ตำแหน่ง | โทรศัพท์ | E-mail/ID LINE |
|---|---|---|---|---|---|
| ๑ | | | | | |
| ๒ | | | | | |
| ๓ | | | | | |
| ๔ | | | | | |
| ๕ | | | | | |

**๓. ข้อมูลภัยพิบัติ**

คำชี้แจง กรุณาใส่เครื่องหมาย ^ในช่องว่างที่เตรียมไว้ให้และ/ หรือเขียน,ข้อความ ตามความเป็นจริง

๓.๑ ประเภทและลักษณะของภัย

| **ประเภทของภัย** | **ลักษณะของภัย** |
|---|---|
| อุทกภัย | ( ) น้ำท่วมฉับพลัน ( ) น้ำท่วมขัง ( ) น้ำล้นตลิ่ง<br>( ) น้ำไหลหลาก ( ) น้ำทะเลหนุน ( ) น้ำป่าไหลหลาก<br>( ) วาตภัย ( ) อื่นๆ ระบ |
| ดินโคลนถล่ม | ( ) การร่วงหล่น (Falls)<br>( ) การลื่นไถล (Slides)<br>( ) การไหล (Flows) |

ข้อมูลเพิ่มเติมลักษณะของภัย

๓.๒ ระยะเวลาการเกิดภัยพิบัติ

( ) ณ วันที่ทำการประเมิน <u>ภัยพิบัติได้สิ้นสุดลงแล้ว</u>

ภัยพิบัติ เกิดขึ้นวันที่_____เดือน_____พ.ศ._____เวลาประมาณ_____น.

สิ้นสุดวันที่_____เดือน_____พ.ศ._____เวลาประมาณ_____น.

( ) ณ วันที่ทำการาประเมิน <u>ภัยพิบัติยังไม่สิ้นสุด</u>

ภัยพิบัติ เกิดขึ้นวันที่_____เดือน_____พ.ศ._____เวลาประมาณ_____น.

๓.๓ สถานที่เกิดภัยพิบัติ

หมู่บ้าน/ชุมชน_____ หมู่ที่_____

ตำบล_____ อำเภอ_____

จังหวัด_____

พิกัด (GPS) ละติจูด (LAT) _____ ลองจิจูด(LONG)._____

๓.๔ ระดับการจัดการสาธารณภัย

( ) สาธารณภัยขนาดเล็ก โดยมีผู้อำนวยการอำเภอ และ/หรือ ผู้อำนวยการท้องถิ่น ควบคุม และสั่งการ

( ) สาธารณภัยขนาดกลาง โดยมี ผู้อำนวยการจังหวัด ควบคุม สั่งการและ บัญชาการ

( ) สาธารณภัยขนาดใหญ่ โดยมีผู้บัญชาการป้องกันและบรรเทาสาธารณภัยแห่งชาติ ควบคุม สั่งการและ บัญชาการ

( ) สาธารณภัยร้ายแรงอย่างยิ่ง โดยมีนายกรัฐมนตรีหรือรองนายกรัฐมนตรีซึ่งนายกรัฐมนตรี มอบหมาย ควบคุม สั่งการและบัญชาการ

๓.๕ การเดินทางเข้าพื้นที่ที่ประสบภัย

( ) เดินเท้า

( ) รถจักรยานยนต์

( ) รถยนต์ ( ) ๔ ล้อ ( ) ขับเคลื่อนสี่ล้อ ( ) ๖ ล้อ ( ) ๑๐ ล้อ

( ) รถแทรกเตอร์ / รถที่ใช้ในการเกษตร ( ) รถไฟ

( ) เรือ ระบุประเภท_____

( ) อากาศยาน ระบุประเภท_____

( ) อื่นๆ ระบุ

**๔. ข้อมูลประชากรที่ได้รับผลกระทบจากภัยพิบัติ**

๔.๑ ประชาชนในพื้นที่

| **ประชาชน** | จำนวน (คน) | | | จำนวนครัวเรือน (ครัวเรือน) |
|---|---|---|---|---|
| | รวม | ชาย | หญิง | |
| ประชาชนในพื้นที่ | | | | |
| ประชาชนที่ได้รับผลกระทบ | | | | |
| ประชาชนที่ต้องอพยพ | | | | |
| ประชาชนที่เสียชีวิต | | | | |
| ประชาชนที่บาดเจ็บ<br>ช่วยเหลือตนเองได้<br>ช่วยเหลือตนเองไม่ได้ | | | | |
| ประชาชนที่สูญหาย | | | | |

๔.๒ ประชากรแฝง

| **ประชากรแฝง** | **จำนวน (คน)** | | | **จำนวนครัวเรือน (ครัวเรือน)** |
|---|---|---|---|---|
| | **รวม** | **ชาย** | **หญิง** | |
| ประชากรแฝงในพื้นที่ | | | | |
| ประชากรแฝงได้รับผลกระทบ | | | | |
| ประชากรแฝงที่ต้องอพยพ | | | | |
| ประชากรแฝงที่เสียชีวิต | | | | |
| ประชากรแฝงที่บาดเจ็บ<br>ช่วยเหลือตนเองได้<br>ช่วยเหลือตนเองไม่ได้ | | | | |
| ประชากรแฝงที่สูญหาย | | | | |

๔.๓ ประชากรกลุ่มเสี่ยง/เปราะบาง

| **ประชากรกลุ่มเสี่ยง/เปราะบาง** | **จำนวน (คน)** | | |
|---|---|---|---|
| | **รวม** | **ชาย** | **หญิง** |
| ผู้สูงอายุ | | | |
| ผู้เยาว์ที่ไม่มีผู้ดูแล | | | |
| คนพิการ | | | |
| ผู้ป่วยเรื้อรัง | | | |
| ผู้ป่วยติดเตียง | | | |
| ผู้ป่วยจิตเวช | | | |
| สตรีตั้งครรภ์ | | | |
| อื่นๆ ระบุ | | | |
| รวม (คน) | | | |

๔.๔ อาชีพหลักของประชาชน (เรียงลำดับ ๑ ถึง ๓ อาชีพหลัก)

( ) เกษตรกรรม

( ) ปศุสัตว์

( ) ประมง

( ) แรงงานในภาคเกษตรกรรม (รวมทั้งปศุสัตว์ ประมง)

( ) แรงงานนอกภาคเกษตรกรรม (แรงงานในภาคอุตสาหกรรม การค้าและบริการ)

( ) ข้าราชการ รัฐวิสาหกิจ เจ้าหน้าที่ของรัฐ

( ) พนักงานบริษัท

( ) เจ้าของกิจการ ผู้ประกอบการ

( ) แม่บ้าน

( ) ว่างงาน

( ) อื่นๆ ระบุ

**๕. พื้นที่ที่ได้รับผลกระทบ**

๕.๑ ทรัพย์สินที่ได้รับความเสียหายจากภัยพิบัติ

๕.๑.๑ บ้านเรือนที่เสียหาย

| | | |
|---|---|---|
| ( ) เสียหายบางส่วน สามารถอยู่ได้ | จำนวน | หลัง |
| ( ) เสียหายบางส่วน ไม่สามารถอยู่ได้ | จำนวน | หลัง |
| ( ) เสียหายทั้งหมด | จำนวน | หลัง |

๕.๑.๒ อาคารและสถานที่

| | | | |
|---|---|---|---|
| อาคารพาณิชย์ | ( ) เสียหายบางส่วน สามารถอยู่ได้ | จำนวน | หลัง |
| | ( ) เสียหายบางส่วน ไม่สามารถอยู่ได้ | จำนวน | หลัง |
| | ( ) เสียหายทั้งหมด | จำนวน | หลัง |
| โรงงาน | ( ) เสียหายบางส่วน | จำนวน | หลัง |
| | ( ) เสียหายทั้งหมด | จำนวน | หลัง |
| โรงแรม | ( ) เสียหายบางส่วน สามารถอยู่ได้ | จำนวน | หลัง |
| | ( ) เสียหายบางส่วน ไม่สามารถอยู่ได้ | จำนวน | หลัง |
| | ( ) เสียหายทั้งหมด | จำนวน | หลัง |
| ตลาด | ( ) เสียหายบางส่วน | จำนวน | หลัง |
| | ( ) เสียหายทั้งหมด | จำนวน | หลัง |

๕.๑.๓ ทรัพย์สินในการประ กอบอาชีพ

| | | |
|---|---|---|
| ( ) ยานยนต์ | จำนวน | คัน |
| ( ) เรือประมง | จำนวน | ลำ |
| ( ) ปศุสัตว์ | จำนวน | ตัว |
| ( ) สัตว์ปีก | จำนวน | ตัว |

( ) พื้นที่การเกษตร

| | | |
|---|---|---|
| ( ) พืชไร่ | จำนวน | ไร่ |
| ( ) พืชสวน | จำนวน | ไร่ |

( ) นาข้าว จำนวน ไร่
( ) บ่อปลา/กุ้ง/สัตว์น้ำ จำนวน บ่อ
( ) เครื่องมือประกอบอาชีพ จำนวน อัน
( ) อื่นๆ ระบุ จำนวน

๕.๒ สาธารณประโยชน์ที่ได้รับความเสียหายจากภัยพิบัติ

( ) ถนนจำนวน สาย
( ) สะพาน/คอสะพาน จำนวน แห่ง
( ) ทำนบกั้นน้ำ จำนวน แห่ง
( ) ฝาย จำนวน แห่ง
( ) เหมือง จำนวน แห่ง
( ) ศาสนสถาน จำนวน แห่ง
( ) สถาบันการศึกษา จำนวน แห่ง
( ) สถานพยาบาล จำนวน แห่ง
( ) สถานที่ราชการ ระบุ จำนวน แห่ง
( ) ศาลาประชาคม /ศาลาอเนกประสงค์ จำนวน แห่ง
( ) บ่อน้ำ / อ่างเก็บน้ำ จำนวน แห่ง
( ) ท่อระบายน้ำ จำนวน แห่ง
( ) โบราณสถาน จำนวน แห่ง
( ) อื่นๆ ระบุ จำนวน

**๖. ความต้องการความช่วยเหลือรายการความจำเป็นที่ไม่ใช่อาหาร (NFIs) ตามมาตรฐาน Sphere NFI**

| **รายการ** | **จำนวน** |
|---|---|
| ๑. น้ำดื่ม (ครัวเรือนละ ๒๐ - ๔๐ ลิตร) | |
| ๒. อุปกรณ์และวัสดุเพื่อการประกอบอาหารที่เหมาะสม | |
| ๓. วัสดุเพื่อสุขอนามัยของผู้หญิง (เช่น ผ้าอนามัย) | |
| ๔. เครื่องใช้ประจำวัน (เช่น สบู่ ผงซักฟอก แชมพสระผม ยาสีฟ้'น) | |
| ๕. เครื่องนอน (เช่น หมอน ผ้าผืน เสื่อ ผ้าห่ม) | |
| ๖. เสื้อผ้า คนละ ๒ ชุด | |
| ๗. ยาสามัญประจำบ้าน | |
| ๘. เครื่องผลิตน้ำดื่ม | |
| ๙. การจัดการพื้นที่อพยพสัตว์เลี้ยง | |
| ๑๐. การจัดการของเสียและขยะ | |

**๗. น้ำและสุขาภิบาล**

๗.๑ ประเภทแหล่งน้ำที่สามารถเข้าถึงได้ ในช่วงเกิดภัยพิบัติ

( ) ซื้อน้ำ ( ) ประปาส่วนภูมิภาค ( ) ประปาชุมชน

( ) บ่อน้ำบาดาล/น้ำใต้ดิน ( ) อื่นๆ ระบุ

๗.๒ ประเภทห้องสุขาที่ต้องการ ในช่วงเกิดภัยพิบัติ

( ) สุขาสำเร็จรูป ( ) สุขาเคลื่อนที่

( ) สุขาประจำที่/สุขาที่สร้างขึ้นใหม่ในชุมชน

( ) อื่นๆ ระบุ

**๘. สุขภาพ**

๘.๑ การบริการสาธารณสุขที่ยังเปิดให้บริการได้ ในช่วงเกิดภัยพิบัติ

( ) โรงพยาบาลรัฐ ( ) โรงพยาบาลเอกชน ( ) คลินิก/สถานพยาบาล

( ) รพ.สต. ( ) ร้านขายยา ( ) อื่นๆ ระบุ

๘.๒ จำนวนบุคลากรทางการแพทย์ที่ปฏิบัติหน้าที่ ในช่วงเกิดภัยพิบัติ

| | | |
|---|---|---|
| ( ) แพทย์ | จำนวน | คน |
| ( ) ทันตแพทย์ | จำนวน | คน |
| ( )จิตแพทย์ | จำนวน | คน |
| ( )เภสัชกร | จำนวน | คน |
| ( ) พยาบาล | จำนวน | คน |
| ( ) เจ้าหน้าที่สาธารณสุข | จำนวน | คน |
| ( ) อาสาสมัครสาธารณสุขประจำหมู่บ้าน (อสม.) | จำนวน | คน |
| ( ) อื่นๆ ระบ | จำนวน | คน |

๘.๓ ปัญหาสุขภาพ ในช่วงเกิดภัยพิบัติ

( ) โรคอุจจาระร่วง ( ) โรคหวัดและทางเดินหายใจ ( ) สุขภาพจิต

( ) การบาดเจ็บจากการเกิดภัยพิบัติ ( ) เจ็บป่วยเรื้อรัง ( ) โรคน้ำกัดเท้า

( ) อื่นๆ ระบุ

**๙. อาหาร**

๙.๑ อาหารหลัก ในช่วงเกิดภัยพิบัติ

( ) ข้าวสาร / อาหารกึ่งสำเร็จรูป ( ) อาหารกระป๋อง

( )ไข่ ( ) อาหารปรุงสด

( ) อาหารฮาลาล

( ) อื่นๆ ระบุ

๙.๒ แหล่งอาหาร ในช่วงเกิดภัยพิบัติ

( ) ตลาดท้องถิ่น ( ) ร้านขายอาหาร

( ) เพาะปลูก / เลี้ยงสัตว์ ( ) ครัวกลาง

( ) ได้รับแจกอาหาร ( ) หาอาหารเอง เช่น จับปลา

( ) อื่นๆ ระบุ

**๑๐. ศูนย์พักพิง (Shelter)**

๑๐.๑ลักษณะการอพยพ

( ) ประชาชนที่ไม่ยอมอพยพ จำนวน คน

( ) ประชาชนอพยพไปที่ศูนย์พักพิง จำนวน คน

( ) ประชาชนอพยพไปอยู่ที่อื่นที่ไม่ใช่ศูนย์พักพิง จำนวน คน

๑๐.๒ เหตุผลในการอพยพ

( ) ไม่ปลอดภัยหลังเกิดภัยพิบัติ

( ) บ้านเสียหายไม่สามารถอยู่อาศัยได้

( ) การคมนาคมถูกตัดขาดไม่สามารถเข้าขุมชนได้

( ) ระบบสาธารณูปโภค สาธารณูปการ ได้รับความเสียหายไม่สามารถใช้ได้

( ) เกิดโรคระบาด

( ) อื่นๆ ระบุ

๑๐.๓ จำนวนศูนย์พักพิง จำนวน แห่ง

**๑๑. การศึกษา**

๑๑.๒ สถาบันการศึกษาที่ได้รับผลกระทบ

จำนวนสถาบันการศึกษาที่ได้รับผลกระทบ จำนวน แห่ง

จำนวนสถาบันการศึกษาที่ได้รับผลกระทบ แต่เปิดการเรียนการสอนได้ จำนวน แห่ง

จำนวนสถาบันการศึกษาที่ได้รับผลกระทบ แต่เปิดการเรียนการสอนไม่ได้ จำนวน แห่ง

๑๑.๒ ผลกระทบต่อสถานศึกษา และผู้ที่เกี่ยวข้อง

( ) ไม่มีผู้สอน ( ) ถูกใช้เพื่อเป็นศูนย์พักพิง

( ) นักเรียนไม่ปลอดภัยที่จะเข้าไปเรียน ( ) วัสดุและอุปกรณ์ชำรุด/ได้รับความเสียหาย

( ) ผู้ปกครองยังต้องการให้เด็กอยู่กับครอบครัว ( ) ระบบการคมนาคมขนส่งถูกตัดขาด

( ) อื่นๆ ระบุ

**๑๒. การคุ้มครอง**

๑๒.๑จำนวนเด็กในพื้นที่ประสบภัย (อายุต่ำกว่า ๑๘ปี)

| | | | | | | |
|---|---|---|---|---|---|---|
| จำนวนเด็กในพื้นที่ | จำนวน | คน | หญิง | คน | ชาย | คน |
| เด็กที่พ่อแม่/ผู้ปกครอง | จำนวน | คน | หญิง | คน | ชาย | คน |
| เด็กพลัดหลง | จำนวน | คน | หญิง | คน | ชาย | คน |

อื่นๆ โปรดระบุ

๑๒.๒ ภัยคุกคามที่มีโอกาสเกิดขึ้นต่อเด็ก (อายุต่ำกว่า ๑๘ ปี) ในช่วงเกิดภัยพิบัติ

( ) การค้ามนุษย์ ( ) แรงงานเด็ก ( ) ความรุนแรงกับเด็ก

( ) ยาเสพติด ( ) โรคติดต่อ ( ) การคุกคามทางเพศ

( ) เด็กสูญหาย ( ) อื่นๆ ระบุ

**๑๓. ข้อมูลข่าวสาร**

๑๓.๑ แหล่งข้อมลข่าวสาร

| แหล่งข้อมูลข่าวสาร | ก่อนเกิดภัย | ระหว่างเกิดภัย / หลังเกิดภัย |
|---|---|---|
| โทรทัศน์ | | |
| โทรศัพท์มือถือ | | |
| วิทยุ | | |
| อินเตอร์เน็ต | | |
| เสียงตามสาย | | |
| หนังสือพิมพ์ | | |
| สื่อสิ่งพิมพ์จากหน่วยงานรัฐ | | |
| อื่นๆ ระบุ | | |

๑๓.๓ อุปสรรคในการเข้าถึงแหล่งข้อมูลข่าวสารในช่วงเกิดภัยพิบัติ

( ) ไม่มีไฟฟ้า ( ) ไม่มีสัญญาณโทรศัพท์ / อินเตอร์เน็ต

( ) เส้นทางคมนาคมตัดขาด ( ) อื่นๆ ระบุ

**๑๔. ภาพรวมของความต้องการความช่วยเหลือ**

๑๔.๑ การจัดลำดับความต้องการความช่วยเหลือเร่งด่วน

| รายการ | ระดับความต้องการ (เร่งด่วน) | | |
|---|---|---|---|
| | มาก | ปานกลาง | น้อย |
| ที่พักพิง | | | |
| อาหาร ข้าวสาร อาหารแห้ง | | | |
| น้ำดื่ม/น้ำใช้ | | | |
| อุปกรณ์ยังชีพ/ถุงยังชีพ | | | |
| เวชภัณฑ์และยารักษาโรค | | | |
| สุขอนามัย การกำจัดสิ่งปฏิกลและขยะมลฝอย | | | |
| การให้บริการด้านการศึกษา | | | |
| สัตว์เลี้ยง (อาหารและการขนย้าย) | | | |
| รายการที่ไม่ใช่อาหาร *รายละเอียดตามข้อ ๖ | | | |
| ระบบไฟฟ้า | | | |
| ระบบประปา | | | |
| ระบบสื่อสาร | | | |
| การคมนาคมขนส่ง | | | |
| การรักษาความปลอดภัยของชุมชน | | | |
| อื่นๆ โปรดระบุ... | | | |

๑๔.๑ การช่วยเหลือจากหน่วยงาน ในช่วงเกิดภัยพิบัติ

๑๔.๑.๑ ด้านโครงสร้างถนน ระบุชื่อหน่วยงาน

๑๔.๑.๒ ด้านไฟฟ้า ระบุชื่อหน่วยงาน

๑๔.๑.๓ ด้านประปา ระบุชื่อหน่วยงาน

๑๔.๑.๔ ด้านการสื่อสาร ระบุชื่อหน่วยงาน

๑๔.๑.๕ ด้านอาหาร ถุงยังชีพ ระบุชื่อหน่วยงาน

๑๔.๑.๖ ด้านสิ่งของเครื่องใช้ที่ไม่ใช่อาหาร ระบุชื่อหน่วยงาน

๑๔.๑.๗ ด้านสุขภาพ ระบุชื่อชื่อหน่วยงาน

๑๔.๑.๘ ด้านที่พักพิง/ที่อพยพชั่วคราว ระบุชื่อหน่วยงาน

๑๔.๑.๙ ด้านสุขาภิบาล ระบุชื่อหน่วยงาน

๑๔.๑.๑๐ ด้านการศึกษา ระบุชื่อหน่วยงาน

๑๔.๑.๑๑ ด้านการคุ้มครอง ระบุชื่อหน่วยงาน

๑๔.๑.๑๒ อื่นๆ ระบุชื่อหน่วยงาน

ผู้ประเมิน_____ ตำแหน่ง_____

วัน/เดือน/ปี_____ เวลา _____

**********

## รายละเอียดศูนย์พักพิง

(๑) ข้อมูลศูนย์พักพิงผู้ประสบภัย

ชื่อศูนย์พักพิงผู้ประสบภัย _____

หมู่บ้าน _____ ตำบล _____.

อำเภอ _____ จังหวัด _____

พิกัด (GPS) LAT _____ LONG _____

ผู้ประสานที่พักพิง _____ เบอร์ติดต่อ _____

หัวหน้าศูนย์พักพิง _____ เบอร์ติดต่อ _____

(๒) ประเภท

( )ศาสนสถาน ( )สถาบันการศึกษา ( ) ชุมชน

( ) สนามกีฬา ( ) พื้นที่ทหาร ( ) สถานสงเคราะห์

( ) อื่นๆ ระบุ _____

(๓) ขนาดพื้นที่ใช้สอย _____ตารางเมตร

(๔) ศักยภาพที่รับผู้ประสบภัยได้ _____คน จำนวนที่อยู่จริง จำนวน คน

(๕) ระบบการบริหารจัดการภายในศูนย์พักพิงผู้ประสบภัย

| **รายการ** | **มี (ปริมาณ / ขนาด)** | **ไม่มี** |
|---|---|---|
| ๑. สถานที่นอน | | |
| - เครื่องนอน/ฟูก | | |
| - มุ้ง | | |
| - เสื่อ | | |
| - ผ้าห่ม | | |
| - เต้นท์ | | |
| ๒. ห้องสุขา | | |
| - หญิง | | |
| - ชาย | | |
| ๓. ห้องอาบน้ำ | | |
| - หญิง | | |
| - ชาย | | |
| ๔. โรงครัว | | |
| - อุปกรณ์ทำครัว | | |
| - จาน/ช้อน/ถ้วย | | |
| ๕. ฉากกั้น | | |
| ๖. พื้นที่ส่วนกลาง | | |
| ๗. จุดพยาบาล | | |

| รายการ | มี (ปริมาณ / ขนาด) | ไม่มี |
|---|---|---|
| ๘. จุดลงทะเบียนผู้ประสบภัย | | |
| ๙. จุดรับบริจาคและคลังเก็บ | | |
| ๑๐. จุดดูแลกลุ่มเปราะบาง เช่น เด็กเล็ก คนพิการ ผู้สูงอายุ สตรีมีครรภ์ | | |
| ๑๑. ที่จอดรถ | | |
| ๑๒. พื้นที่กิจกรรมทางศาสนา ระบุ | | |
| ๑๓. พื้นที่บริการคนพิการ (รีลแชร์) หรือผู้ที่ต้องการบริการพิเศษ | | |
| ๑๔. พื้นที่จัดการขยะ | | |
| ๑๕. มุมลันทนาการ/มุมให้คำปรึกษา | | |
| ๑๖. พื้นที่ซักล้าง | | |
| ๑๗. พื้นที่สำหรับสัตว์เลี้ยง | | |
| ๑๘. การรักษาความปลอดภัยในศูนย์พักพิงผู้ประสบภัย | | |
| ๑๙. อื่นๆ ระบุ | | |

หมายเหตุ : มาตรฐานศูนย์ฟักพิง (องค์การสหประชาชาติ)

| รายการ | จำนวน/ประชากร |
|---|---|
| สุขา | ๑ : ๒๐ |
| ระยะทางจากสุขาถึงที่พัก | ๕-๕๑ เมตร |
| เจ้าหน้าที่หลักดูแล | ๑:๑๐๐ |
| อาสาสมัครช่วยเหลือ | ๔:๑๐๐ |
| น้ำส่วนตัว | ๑๕-๒๐ ลิตร/คน/จัน |
| น้ำสำหรับครัวในศูนย์ฯ | ๒๐-๓๐ ลิตร/คน/วัน |
| น้ำสำหรับหน่วยแพทย์/พยาบาล | ๔๐-๖๐ ลิตร/คน/วัน |
| อาหาร | ๒๑๐๐ Kca ๑/คน/วัน |
| พื้นที่ | ๓.๕ ตารางเมตร/คน |
| ขนาดพื้นที่ศูนย์ฯ | ๓๐ ตารางเมตร/คน |